

ಕರ್ನಾಟಕ ಸರ್ಕಾರ

ಸಂಖ್ಯೆ: ಅಪಜೀ 212 ಸಿಆರ್‌ಯುಡ್ 2018

ಕರ್ನಾಟಕ ಸರ್ಕಾರದ ಸಚಿವಾಲಯ,
ಬಹುಮಹಡಿ ಕಟ್ಟಡ,
ಬೆಂಗಳೂರು, ದಿನಾಂಕ: 27.03.2019.

ಇಂದ,

ಸರ್ಕಾರದ ಪ್ರಧಾನ ಕಾರ್ಯದರ್ಶಿಗಳು,
(ಜೀವಿಪರಿಸ್ಥಿತಿ ಮತ್ತು ಪರಿಸರ),
ಅರಣ್ಯ, ಜೀವಿಪರಿಸ್ಥಿತಿ ಮತ್ತು ಪರಿಸರ ಇಲಾಖೆ.

ಇವರಿಗೆ,

1. ಸರ್ಕಾರದ ಅಪರ ಮುಖ್ಯ ಕಾರ್ಯದರ್ಶಿ, ವಾಣಿಜ್ಯ ಮತ್ತು ಕೈಗಾರಿಕಾ ಇಲಾಖೆ, ವಿಕಾಸ ಸೌಧ, ಬೆಂಗಳೂರು.
2. ಸರ್ಕಾರದ ಅಪರ ಮುಖ್ಯ ಕಾರ್ಯದರ್ಶಿ, ಪ್ರವಾಸೋದ್ಯಮ ಇಲಾಖೆ, ವಿಕಾಸ ಸೌಧ, ಬೆಂಗಳೂರು.
3. ಸರ್ಕಾರದ ಕಾರ್ಯದರ್ಶಿ, ಪಶು ಸಂಗೋಪನೆ ಮತ್ತು ಮೀನುಗಾರಿಕೆ ಇಲಾಖೆ, ವಿಕಾಸ ಸೌಧ, ಬೆಂಗಳೂರು.
4. ಸದಸ್ಯ ಕಾರ್ಯದರ್ಶಿ, ಕರ್ನಾಟಕ ರಾಜ್ಯ ಮಾಲಿನ್ಯ ನಿಯಂತ್ರಣ ಮಂಡಳಿ, ನಂ. 49, ಪರಿಸರ ಭವನ, ಚರ್ಚ್ ಸ್ಟ್ರೀಟ್, ಬೆಂಗಳೂರು - 560 003.
5. ಮಹಾ ನಿರ್ದೇಶಕರು, ಪರಿಸರ ನಿರ್ವಹಣೆ ಮತ್ತು ನೀತಿ ಸಂಶೋಧನಾ ಸಂಸ್ಥೆ, "ಹಸಿರು ಭವನ", ದೊರೆಸಾನಿಪಾಳ್ಯ, ಫಾರೆಸ್ಟ್, ವಿನಾಯಕನಗರ ಸರ್ಕಲ್, ಜಿ.ಪಿ.ನಗರ, 5ನೇ ಹಂತ, ಬೆಂಗಳೂರು-560 076.
6. ನಿರ್ದೇಶಕರು, ಕರ್ನಾಟಕ ರಾಜ್ಯ ದೂರ ಸಂವೇದಿ ಅನ್ವಯಿಕ ಕೇಂದ್ರ, (ಮಾಹಿತಿ ತಂತ್ರಜ್ಞಾನ, ಜೈವಿಕ ತಂತ್ರಜ್ಞಾನ ಹಾಗೂ ವಿಜ್ಞಾನ ಮತ್ತು ತಂತ್ರಜ್ಞಾನ), ತೋಟಗಾರಿಕಾ ಕಾಲೇಜು ಕಟ್ಟಡ, ಮೇಜರ್, ಉನ್ನಿಕೃಷ್ಣನ್ ರಸ್ತೆ, ವಿಧ್ಯಾರಣ್ಯಪುರ ಪೋಸ್ಟ್, ಬೆಂಗಳೂರು - 560 097
7. ಡಾ: ಕೆ.ಎಸ್. ಜಯಪ್ಪ, ಪ್ರಾಧ್ಯಾಪಕರು, ಕಡಲ ಭೂ ವಿಜ್ಞಾನ ಇಲಾಖೆ, ಮಂಗಳೂರು ವಿಶ್ವವಿದ್ಯಾಲಯ, ಮಂಗಳಗಂಗೋತ್ರಿ, ಮಂಗಳೂರು.
8. ಡಾ: ದ್ವಾರಕೀಶ್ ಜಿ.ಎಸ್. ಪ್ರಾಧ್ಯಾಪಕರು ಮತ್ತು ಮುಖ್ಯಸ್ಥರು, ಡಿಪಾರ್ಟ್‌ಮೆಂಟ್ ಆಫ್ ಅಪ್ಲೈಡ್ ಮೆಕಾನಿಕ್ಸ್ ಅಂಡ್ ಹೈಡ್ರಾಲಿಕ್ಸ್, ನ್ಯಾಷನಲ್ ಇನ್‌ಸ್ಟಿಟ್ಯೂಟ್ ಆಫ್ ಟೆಕ್ನಾಲಜಿ, ಕರ್ನಾಟಕ, ಸೂರತ್ಕಲ್, ಮಂಗಳೂರು.
9. ಡಾ: ಜಗನ್ನಾಥ್ ಎಲ್. ರಾಥೋಡ್, ಅಸೋಸಿಯೇಟ್ ಪ್ರೊಫೆಸರ್, ಡಿಪಾರ್ಟ್‌ಮೆಂಟ್ ಆಫ್ ಸ್ಟಡೀಸ್ ಇನ್ ಮರೈನ್ ಬಯೋಲಜಿ, ಕರ್ನಾಟಕ ಯೂನಿವರ್‌ಸಿಟಿ ಪಿ.ಜಿ. ಅಂಡ್ ರೀಸರ್ಚ್ ಸೆಂಟರ್, ಕೋಡಿಬಾಗ್, ಕಾರವಾರ-581 303.
10. ಡಾ: ಲಕ್ಷ್ಮಿಪತಿ ಎಮ್.ಟಿ., ಅಸೋಸಿಯೇಟ್ ಪ್ರೊಫೆಸರ್, ಅಕ್ವಟಿಕ್ ಎನ್‌ವಿರಾನ್‌ಮೆಂಟ್ ಮ್ಯಾನೇಜ್‌ಮೆಂಟ್, ಕಾಲೇಜ್ ಆಫ್ ಫಿಶರೀಸ್, ಮತ್ತಾನಗರ್, ಮಂಗಳೂರು.
11. ನಿರ್ದೇಶಕರು, ಪೌರಾಡಳಿತ ನಿರ್ದೇಶನಾಲಯ, 9ನೇ ಮತ್ತು 10ನೇ ಮಹಡಿ, ವಿಶ್ವೇಶ್ವರಯ್ಯ ಗೋಪುರ, ಸಂಪಂಗಿ ರಾಮ ನಗರ, ಡಾ: ಬಿ. ಆರ್. ಅಂಬೇಡ್ಕರ್ ವೀಧಿ, ಬೆಂಗಳೂರು.


12. ಶ್ರೀ ಎಂ. ದಿನೇಶ್ ನಾಯಕ್, ಅಧ್ಯಕ್ಷರು, ಸಸ್ಯಶ್ಯಾಮಲ ವಿಠಲ್, ದಕ್ಷಿಣ ಕನ್ನಡ ಜಿಲ್ಲೆ, ಕರ್ನಾಟಕ.

ಮಾನ್ಯರೆ,

ವಿಷಯ: ದಿನಾಂಕ: 07.03.2019 ರಂದು ನಡೆದ ಕರ್ನಾಟಕ ರಾಜ್ಯ ಕರಾವಳಿ ವಲಯ ನಿರ್ವಹಣಾ ಪ್ರಾಧಿಕಾರದ 26ನೇ ಸಭೆಯ ನಡವಳಿಗಳನ್ನು ಸಲ್ಲಿಸುವ ಬಗ್ಗೆ.

* * * * *

ಸರ್ಕಾರದ ಅಪರ ಮುಖ್ಯ ಕಾರ್ಯದರ್ಶಿಗಳು, ಅರಣ್ಯ, ಜೀವಿಪರಿಸ್ಥಿತಿ ಮತ್ತು ಪರಿಸರ ಇಲಾಖೆ ಇವರ ಅಧ್ಯಕ್ಷತೆಯಲ್ಲಿ ದಿನಾಂಕ: 07.03.2019 ರಂದು ಪೂರ್ವಾಹ್ನ 11.30 ಗಂಟೆಗೆ ಸಮಿತಿ ಕೊಠಡಿ ಸಂಖ್ಯೆ: 253, 2ನೇ ಮಹಡಿ, ಬಹುಮಹಡಿಗಳ ಕಟ್ಟಡ, ಬೆಂಗಳೂರು ಇಲ್ಲಿ ನಡೆದ ಕರ್ನಾಟಕ ರಾಜ್ಯ ಕರಾವಳಿ ವಲಯ ನಿರ್ವಹಣಾ ಪ್ರಾಧಿಕಾರದ 26ನೇ ಸಭೆಯ ನಡವಳಿಗಳನ್ನು ಇದರೊಂದಿಗೆ ಲಗತ್ತಿಸಿ ಮಾಹಿತಿಗಾಗಿ ಕಳುಹಿಸಿ ಕೊಡಲಾಗಿದೆ.


ಸದಸ್ಯ ಕಾರ್ಯದರ್ಶಿ,

ಕರ್ನಾಟಕ ಕಡಲ ತೀರ ವಲಯ ನಿರ್ವಹಣಾ ಪ್ರಾಧಿಕಾರ,
ಅರಣ್ಯ, ಜೀವಿಪರಿಸ್ಥಿತಿ ಮತ್ತು ಪರಿಸರ ಇಲಾಖೆ

ಪ್ರತಿಯನ್ನು:

1. ಸರ್ಕಾರದ ಅಪರ ಮುಖ್ಯ ಕಾರ್ಯದರ್ಶಿಯವರ ಆಪ್ತ ಕಾರ್ಯದರ್ಶಿ, ಅರಣ್ಯ, ಜೀವಿ ಪರಿಸ್ಥಿತಿ ಮತ್ತು ಪರಿಸರ ಇಲಾಖೆ, ಬಹುಮಹಡಿಗಳ ಕಟ್ಟಡ, ಬೆಂಗಳೂರು.
2. ಸರ್ಕಾರದ ಪ್ರಧಾನ ಕಾರ್ಯದರ್ಶಿಯವರ ಆಪ್ತ ಕಾರ್ಯದರ್ಶಿ, (ಜೀವಿಪರಿಸ್ಥಿತಿ ಮತ್ತು ಪರಿಸರ) ಅರಣ್ಯ, ಜೀವಿ ಪರಿಸ್ಥಿತಿ ಮತ್ತು ಪರಿಸರ ಇಲಾಖೆ, ಬಹುಮಹಡಿಗಳ ಕಟ್ಟಡ, ಬೆಂಗಳೂರು.
3. ಪ್ರಾದೇಶಿಕ ನಿರ್ದೇಶಕರು (ಪರಿಸರ), ಕಾರ್ಪೊರೇಷನ್ ಕಮರ್ಷಿಯಲ್ ಕಾಂಪ್ಲೆಕ್ಸ್, 1ನೇ ಮಹಡಿ, ಲಾಲ್ ಭಾಗ್, ಮಂಗಳೂರು.
4. ಪ್ರಾದೇಶಿಕ ನಿರ್ದೇಶಕರ ಕಛೇರಿ (ಪರಿಸರ), 1ನೇ ಮಹಡಿ, 'ಸಿ' ಬ್ಲಾಕ್ 'ರಜತಾದ್ರಿ', 'ಜಿಲ್ಲಾ ಆಡಳಿತ ಕಛೇರಿಗಳ ಸಂಕೀರ್ಣ, ಮಣಿಪಾಲ, ಉಡುಪಿ ಜಿಲ್ಲೆ.
5. ಪ್ರಾದೇಶಿಕ ನಿರ್ದೇಶಕರು (ಪರಿಸರ), ಹೊಸ ಕೆ.ಹೆಚ್.ಬಿ ರೋಡ್, ಪರಿಸರ ಭವನ, ಹಬ್ಬುವಾಡ ಕಾರವಾರ.
6. ಶಾಖಾ ರಕ್ಷಾ ಕಡತ/ಹೆಚ್ಚುವರಿ ಪ್ರತಿ.

ಸರ್ಕಾರದ ಅಪರ ಮುಖ್ಯ ಕಾರ್ಯದರ್ಶಿಗಳು, ಅರಣ್ಯ, ಜೀವಿಪರಿಸ್ಥಿತಿ ಮತ್ತು ಪರಿಸರ ಇಲಾಖೆ ಇವರ ಅಧ್ಯಕ್ಷತೆಯಲ್ಲಿ ದಿನಾಂಕ 07.03.2019 ರಂದು 11.30 ಘಂಟೆಗೆ, ಸಮಿತಿ ಕೊಠಡಿ ಸಂಖ್ಯೆ: 253, 2ನೇ ಮಹಡಿ, ಬಹುಮಹಡಿಗಳ ಕಟ್ಟಡ, ಬೆಂಗಳೂರು ಇಲ್ಲಿ ನಡೆದ ಕರ್ನಾಟಕ ರಾಜ್ಯ ಕಡಲ ತೀರ ವಲಯ ನಿರ್ವಹಣಾ ಪ್ರಾಧಿಕಾರದ 26ನೇ ಸಭೆಯ ನಡವಳಿಗಳು.

ಸಭೆಯಲ್ಲಿ ಹಾಜರಿದ್ದ ಸದಸ್ಯರು ಮತ್ತು ಅಧಿಕಾರಿಗಳು:

ಅನುಬಂಧ- I ರಲ್ಲಿ ಲಗತ್ತಿಸಿರುವಂತೆ.

ಪ್ರಾಧಿಕಾರದ ಸದಸ್ಯ ಕಾರ್ಯದರ್ಶಿಗಳು, ಪ್ರಾಧಿಕಾರದ ಅಧ್ಯಕ್ಷರು, ಸದಸ್ಯರುಗಳು ಮತ್ತು ಅಧಿಕಾರಿಗಳನ್ನು ಸ್ವಾಗತಿಸುವ ಮೂಲಕ ಸಭೆ ಪ್ರಾರಂಭವಾಯಿತು.

26.1 ದಿನಾಂಕ 16.11.2018 ಹಾಗೂ 17.11.2018 ರಂದು ನಡೆದ 24ನೇ ಕರಾವಳಿ ವಲಯ ನಿರ್ವಹಣಾ ಪ್ರಾಧಿಕಾರದ ಹಿಂದಿನ ಸಭೆಯ ನಡವಳಿಗಳಿಗೆ ದೃಢೀಕರಣ.

ದಿನಾಂಕ 16.11.2018 ಹಾಗೂ 17.11.2018 ರಂದು ನಡೆದ 24ನೇ ಕರಾವಳಿ ವಲಯ ನಿರ್ವಹಣಾ ಪ್ರಾಧಿಕಾರದ ಹಿಂದಿನ ಸಭೆಯ ನಡವಳಿಗೆ ದೃಢೀಕರಣ ನೀಡುವ ಬಗ್ಗೆ ಪ್ರಾಧಿಕಾರದ ಮುಂದೆ ಪ್ರಸ್ತಾಪಿಸಲಾಯಿತು. ಸದರಿ ನಡವಳಿಗಳಿಗೆ ಇದರೊಂದಿಗೆ ಲಗತ್ತಿಸಲಾದ ಅನುಬಂಧದಲ್ಲಿರುವ ತಿದ್ದುಪಡಿಗಳಂತೆ ದೃಢೀಕರಣ ನೀಡಲಾಯಿತು.

26.2 ದಿನಾಂಕ 17.01.2019 ರಂದು ನಡೆದ 25ನೇ ಕರಾವಳಿ ವಲಯ ನಿರ್ವಹಣಾ ಪ್ರಾಧಿಕಾರದ ಹಿಂದಿನ ಸಭೆಯ ನಡವಳಿಗಳ ದೃಢೀಕರಣ.

ದಿನಾಂಕ 17.01.2019 ರಂದು ನಡೆದ 25ನೇ ಕರಾವಳಿ ವಲಯ ನಿರ್ವಹಣಾ ಪ್ರಾಧಿಕಾರದ ಹಿಂದಿನ ಸಭೆಯ ನಡವಳಿಗಳಿಗೆ ದೃಢೀಕರಣ ನೀಡಲಾಯಿತು.

26.3 ದಿನಾಂಕ 16.11.2018 ಹಾಗೂ 17.11.2018 ರಂದು ನಡೆದ 24ನೇ ಕರಾವಳಿ ವಲಯ ನಿರ್ವಹಣಾ ಪ್ರಾಧಿಕಾರದ ಹಿಂದಿನ ಸಭೆಯ ನಡವಳಿಗಳನ್ವಯ ಕೈಗೊಂಡ ಕ್ರಮದ ವರದಿ.

ದಿನಾಂಕ 16.11.2018 ಹಾಗೂ 17.11.2018 ರಂದು ನಡೆದ 24ನೇ ಕರಾವಳಿ ವಲಯ ನಿರ್ವಹಣಾ ಪ್ರಾಧಿಕಾರದ ಹಿಂದಿನ ಸಭೆಯ ನಡವಳಿಗಳನ್ವಯ ಕೈಗೊಂಡ ಕ್ರಮದ ವರದಿಯನ್ನು ಪ್ರಾಧಿಕಾರವು ಗಮನಿಸಿತು.

26.4 ದಿನಾಂಕ 17.01.2019 ರಂದು ನಡೆದ 25ನೇ ಕರಾವಳಿ ವಲಯ ನಿರ್ವಹಣಾ ಪ್ರಾಧಿಕಾರದ ಹಿಂದಿನ ಸಭೆಯ ನಡವಳಿಗಳನ್ವಯ ಕೈಗೊಂಡ ಕ್ರಮದ ವರದಿ.

17.01.2019 ರಂದು ನಡೆದ 25ನೇ ಕರಾವಳಿ ವಲಯ ನಿರ್ವಹಣಾ ಪ್ರಾಧಿಕಾರದ ಹಿಂದಿನ ಸಭೆಯ ನಡವಳಿಗಳನ್ವಯ ಕೈಗೊಂಡ ಕ್ರಮದ ವರದಿಯನ್ನು ಪ್ರಾಧಿಕಾರವು ಗಮನಿಸಿತು.

26.5 ಕರಾವಳಿ ನಿಯಂತ್ರಣ ವಲಯ ಅಧಿಸೂಚನೆ-2019 ರ ಅನುಸಾರ ಕಡಲ ತೀರ ವಲಯ ನಿರ್ವಹಣಾ ಯೋಜನೆ (CZMP) ಯನ್ನು ಪರಿಷ್ಕರಿಸುವ ಬಗ್ಗೆ.

ಕೇಂದ್ರ ಅರಣ್ಯ, ಪರಿಸರ ಹಾಗೂ ಹವಾಮಾನ ಬದಲಾವಣೆ ಮಂತ್ರಾಲಯವು ದಿನಾಂಕ 18.01.2019 ರಂದು ಜಾರಿಗೆ ತಂದಿರುವ ಕರಾವಳಿ ನಿಯಂತ್ರಣ ವಲಯ ಅಧಿಸೂಚನೆ-2019 ರ ಅಂಶಗಳ ಬಗ್ಗೆ ಸದಸ್ಯ ಕಾರ್ಯದರ್ಶಿಗಳು ಸಭೆಗೆ ವಿವರವಾಗಿ ವಿವರಿಸಿದರು. ಸದರಿ ಅಧಿಸೂಚನೆಯಲ್ಲಿನ ಅಂಶಗಳ ಬಗ್ಗೆ ಹಾಗೂ 2011 ಹಾಗೂ 2019 ರ ಅಧಿಸೂಚನೆಗಳ ತುಲನಾತ್ಮಕ ಪಟ್ಟಿಯನ್ನು ಪ್ರಾಧಿಕಾರದ ಮುಂದೆ ಪ್ರಸ್ತುತ ಪಡಿಸಲಾಯಿತು.

ಕರಾವಳಿ ನಿಯಂತ್ರಣ ವಲಯ ಅಧಿಸೂಚನೆ 2011 ರ ಅಧಿಸೂಚನೆ ರೀತ್ಯಾ ತಯಾರಿಸಲಾದಂತಹ CZMP ಯನ್ನು ಪ್ರಸ್ತುತ ಜಾರಿಗೆ ಬಂದಿರುವ ಕರಾವಳಿ ನಿಯಂತ್ರಣ ವಲಯ ಅಧಿಸೂಚನೆ-2019 ರ ರೀತ್ಯಾ ಪರಿಷ್ಕರಿಸುವ ಬಗ್ಗೆ ವಿವರವಾಗಿ ಚರ್ಚಿಸಲಾಯಿತು.

ಈಗಾಗಲೇ ಅನುಮೋದಿತವಾದ CZMP 2018 ಅನ್ನು NCSCM, ಚೆನ್ನೈ ಸಂಸ್ಥೆಯವರು ತಯಾರಿಸಿದ್ದು, ಎಲ್ಲಾ ಅಂಕಿ ಅಂಶಗಳು ಸದರಿ ಸಂಸ್ಥೆಯಲ್ಲಿ ಲಭ್ಯವಿರುವುದರಿಂದ ಹಾಗೂ ಈ ಬಗ್ಗೆ ಅನುಭವ ಇರುವುದರಿಂದ CZMP ಯನ್ನು ಪರಿಷ್ಕರಿಸುವ ಕಾರ್ಯವನ್ನು ಸದರಿ ಸಂಸ್ಥೆಯವರಿಗೆ ವಹಿಸಿದಲ್ಲಿ ಬಹಳ ಕಡಿಮೆ ಸಮಯದಲ್ಲಿ ಹಾಗೂ ಕಡಿಮೆ ಖರ್ಚಿನಲ್ಲಿ ಈ ಕಾರ್ಯವನ್ನು ಪೂರ್ಣಗೊಳಿಸಬಹುದಾಗಿರುವುದರಿಂದ ಕರಾವಳಿ ನಿಯಂತ್ರಣ ವಲಯ ಅಧಿಸೂಚನೆ 2019 ರಂತೆ ಕರಾವಳಿ ವಲಯ ನಿರ್ವಹಣಾ ಯೋಜನೆ (CZMP) ಯನ್ನು ಪರಿಷ್ಕರಿಸುವ ಕಾರ್ಯವನ್ನು NCSCM, ಚೆನ್ನೈ ಸಂಸ್ಥೆಯವರಿಗೆ ವಹಿಸುವುದು ಸೂಕ್ತವಾಗಿರುತ್ತದೆ ಎಂಬುದಾಗಿ ಪ್ರಾಧಿಕಾರವು ಅಭಿಪ್ರಾಯಪಟ್ಟಿರುತ್ತದೆ.

CZMP ಯನ್ನು ಪರಿಷ್ಕರಿಸುವ ಕಾರ್ಯಕ್ಕೆ ತಗಲುವ ವೆಚ್ಚದ ಬಗ್ಗೆ ಕೊಟೇಶನ್ ಅನ್ನು NCSCM, ಚೆನ್ನೈ ರವರಿಂದ ಶೀಘ್ರದಲ್ಲಿ ಪಡೆದು, ಸದರಿ ಸಂಸ್ಥೆಗೆ ಕಾರ್ಯಾದೇಶವನ್ನು ನೀಡುವಂತೆ ಕ್ರಮ ವಹಿಸಲು ತೀರ್ಮಾನಿಸಲಾಯಿತು.

26.6 ಜಿಲ್ಲಾ ಕರಾವಳಿ ವಲಯ ನಿರ್ವಹಣಾ ಸಮಿತಿ ಸಭೆಯ ಅನುಮೋದನೆಯ ಮೇರೆಗೆ ಪ್ರಾದೇಶಿಕ ನಿರ್ದೇಶಕರು (ಪರಿಸರ), ಉಡುಪಿ, ಮಂಗಳೂರು ಹಾಗೂ ಕಾರವಾರ ರವರು ವಾಸ್ತವ್ಯ ಕಟ್ಟಡಗಳ ನಿರ್ಮಾಣ/ಪುನರ್ ನಿರ್ಮಾಣಕ್ಕೆ ಕರಾವಳಿ ನಿಯಂತ್ರಣ ವಲಯ (CRZ) ತಾತ್ಕಾಲಿಕ ನಿರಾಕ್ಷೇಪಣಾ ಪತ್ರ ನೀಡಿರುವ ಪ್ರಸ್ತಾವನೆಗಳಿಗೆ ಘಟನೋತ್ತರ ಅನುಮೋದನೆ ನೀಡುವ ಬಗ್ಗೆ.

ಉಡುಪಿ ಜಿಲ್ಲೆ, ದಕ್ಷಿಣ ಕನ್ನಡ ಜಿಲ್ಲೆಯ ಹಾಗೂ ಉತ್ತರ ಕನ್ನಡ ಜಿಲ್ಲೆಗಳಿಗೆ ಸಂಬಂಧಪಟ್ಟಂತೆ CRZ II ಹಾಗೂ CRZ III ರ ವಲಯದಲ್ಲಿ ವಾಸ್ತವ್ಯ ಕಟ್ಟಡಗಳ ನಿರ್ಮಾಣ/ಪುನರ್ ನಿರ್ಮಾಣ ಪ್ರಸ್ತಾವನೆಗಳಿಗೆ 2011 ರ ಕರಾವಳಿ ನಿಯಂತ್ರಣ ವಲಯ ಅಧಿಸೂಚನೆಯಲ್ಲಿರುವ ಅವಕಾಶಗಳಂತೆ ಸಂಬಂಧಪಟ್ಟ DCZMC ಯಿಂದ ತಾತ್ಕಾಲಿಕ ನಿರಾಕ್ಷೇಪಣಾ ಪತ್ರಗಳನ್ನು ನೀಡಲಾಗಿರುವ ಪ್ರಸ್ತಾವನೆಗಳನ್ನು ಪ್ರಾಧಿಕಾರವು ಗಮನಿಸಿತು.

ಪ್ರಾಧಿಕಾರವು DCZMC ಶಿಫಾರಸ್ಸಿನಂತೆ ಪ್ರಾದೇಶಿಕ ನಿರ್ದೇಶಕರು (ಪರಿಸರ) ರವರು ಈಗಾಗಲೇ ತಾತ್ಕಾಲಿಕ ನಿರಾಕ್ಷೇಪಣಾ ಪತ್ರ ನೀಡಿ ಘಟನೋತ್ತರ ಅನುಮೋದನೆ ಕೋರಿ ಸಲ್ಲಿಸಲಾದ ಪ್ರಸ್ತಾವನೆಗಳನ್ನು ಪರಿಶೀಲಿಸಿತು. ಪ್ರಾಧಿಕಾರವು ಪರಿಶೀಲಿಸಲಾಗಿ CRZ-III ರ ಅಭಿವೃದ್ಧಿ ನಿಷಿದ್ಧ ಪ್ರದೇಶದಲ್ಲಿ ತಾತ್ಕಾಲಿಕ ನಿರಾಕ್ಷೇಪಣಾ ಪತ್ರಗಳನ್ನು ನೀಡಲಾದ ಕೆಲವೊಂದು ಪ್ರಸ್ತಾವನೆಗಳಲ್ಲಿ ಅರ್ಜಿದಾರರ ಹೆಸರು ಮತ್ತು ತೆರಿಗೆ ಪಾವತಿಸಿರುವ ರಶೀದಿ/ಪಹಣಿ ಪತ್ರಗಳಲ್ಲಿನ ಹೆಸರುಗಳಲ್ಲಿ ವ್ಯತ್ಯಾಸಗಳು ಕಂಡುಬಂದಿರುತ್ತದೆ. ಆದ್ದರಿಂದ ಇಂತಹ ಪ್ರಕರಣಗಳಲ್ಲಿ ಸಂಬಂಧಪಟ್ಟ ಇಲಾಖೆಯಿಂದ ಸಂತತಿ ನಕ್ಷೆಯನ್ನು ಪಡೆದು ಅರ್ಜಿದಾರರು ನೀಡಿರುವ ದಾಖಲೆಗಳ ಸತ್ಯಾಸತ್ಯತೆಯನ್ನು ಖಚಿತಪಡಿಸಿಕೊಳ್ಳುವಂತೆ ಅಭಿಪ್ರಾಯ ಪಡಲಾಯಿತು ಹಾಗೂ ಎಲ್ಲಾ ಪ್ರಸ್ತಾವನೆಗಳನ್ನು 2018 ರ CZMP ಯಂತೆ ಪರಿಶೀಲಿಸಿ ಅದಕ್ಕನುಗುಣವಾಗಿದ್ದಲ್ಲಿ ಮಾತ್ರ DCZMC ಶಿಫಾರಸ್ಸಿನಂತೆ ಪ್ರಾದೇಶಿಕ ನಿರ್ದೇಶಕರು (ಪರಿಸರ) ರವರು ಈಗಾಗಲೇ ತಾತ್ಕಾಲಿಕ ನಿರಾಕ್ಷೇಪಣಾ ಪತ್ರವನ್ನು ನೀಡುವಾಗ ವಿಧಿಸಿರುವ ಷರತ್ತುಗಳನ್ನು ತಪ್ಪದೇ ಪಾಲಿಸುವ ಷರತ್ತಿನ ಮೇರೆಗೆ ಅನುಬಂಧ-ಅ, ಅನುಬಂಧ-ಬ ಮತ್ತು ಅನುಬಂಧ-ಕ ರಲ್ಲಿರುವ ಪ್ರಸ್ತಾವನೆಗಳಿಗೆ ಘಟನೋತ್ತರ ಅನುಮೋದನೆ ನೀಡಲು ತೀರ್ಮಾನಿಸಲಾಯಿತು.

26.7.0 ಹೊಸ ಪ್ರಸ್ತಾವನೆಗಳು:

ಕರಾವಳಿ ನಿಯಂತ್ರಣ ವಲಯ ನಿರಾಕ್ಷೇಪಣಾ ಪತ್ರ ನೀಡುವಂತೆ ಸ್ವೀಕೃತವಾದ ಪ್ರಸ್ತಾವನೆಗಳನ್ನು ಈ ಕೆಳಕಂಡಂತೆ ಪ್ರಾಧಿಕಾರದ ಮುಂದೆ ಮಂಡಿಸಲಾಯಿತು.

26.7.1 ಮಂಗಳೂರು ತಾಲ್ಲೂಕು ಅತಿಕಾರಿ ಬೆಟ್ಟು ಗ್ರಾಮದ ಸ.ನಂ.33 ರಲ್ಲಿ ಪಲಿಮಾರು ಅವರಾಲು ಮಟ್ಟು ಬಳಿ ಶಾಂಭವಿ ನದಿಗೆ ಅಡ್ಡಲಾಗಿ ಸೇತುವೆ ನಿರ್ಮಿಸಲು ಕರಾವಳಿ ನಿಯಂತ್ರಣ ವಲಯ ನಿರಾಕ್ಷೇಪಣಾ ಪತ್ರ ನೀಡುವ ಕುರಿತು.(ಅಪಜೀ 315 ಸಿಆರ್‌ಜೆಡ್ 2018).

1.	Name of the Purpose	Construction of Bridge across River Shambhvi (Namma Grama Namma Rasthe-IV)
2.	Name of the Applicant	Executive Engineer, Project Division P.R.E. Dept.Udupi.
3.	Location of the Project village/Town, Taluk, Dt.	Atikaribettu Village, Palimaru Avarau mattu GPS reading 1. N 13° 07' 01,6" 2. N 13° 07' 01,6" E 74° 47' 39.1" E 74° 47' 39.5" 3. N 13° 07' 05,7" 4. N 13° 07' 05,6" E 74° 47' 38.5" E 74° 47' 38.3"
4.	Survey No's	Athikaribettu Village Sy. No. 33
5.	Extent of land	-
6.	CRZ Classification	CRZ-I B
7.	Project cost	Rs. 601.00 Lakhs
8.	Activities Proposed	Construction of Bridge across River Shambhvi (Namma Grama Namma Rasthe-IV) 160 mt length & 8.5 mt width
9.	Whether permitted activity as per CRZ Notification? If yes, specify the relevant rules.	Yes, As per para 3 (iv) a & 8 I CRZ I (ii) g of CRZ notification 2011.
10.	The details of recommendations of the District Coastal Zone Management Committee (DCZMC)	The proposal has been deliberated and recommended at DCZMC meeting held on 06.06.2018
11.	Whether issue of clearance is within the scope of SCZMA or NCZMA? Specify relevant rules	Issue of clearance is within the scope of KSCZMA.
12.	Details of processing fee	Paid Rs 500/- Challan No. CR0518040600000785 dated 09.05.2018.
13.	Any other details	1) Project site map 2) Applicants has to pay Rs. 2,00,000 / - as proccssing fees.

ಪ್ರಾಧಿಕಾರವು ಸದರಿ ವಿಷಯದ ಬಗ್ಗೆ ವಿವರವಾಗಿ ಚರ್ಚಿಸಲಾಗಿ, ಕರಾವಳಿ ನಿಯಂತ್ರಣ ವಲಯ ಅಧಿಸೂಚನೆ-2011 ರ ಪ್ಯಾರಾ 3(iv) a ಹಾಗೂ 8 I CRZ I (ii) (g) ರಂತೆ ಅನುಮತಿಸಲ್ಪಟ್ಟ ಚಟುವಟಿಕೆಯಾಗಿರುವುದರಿಂದ ಕಾರ್ಯಪಾಲಕ ಅಭಿಯಂತರರು, ಯೋಜನಾ ವಿಭಾಗ, ಪಂಚಾಯತ್

ರಾಜ್ ಇಂಜಿನಿಯರಿಂಗ್ ಇಲಾಖೆ, ಉಡುಪಿ ಇವರು ಮಂಗಳೂರು ತಾಲ್ಲೂಕು ಅತಿಕಾರಿ ಬೆಟ್ಟು ಗ್ರಾಮದ ಸ.ನಂ. 33 ರಲ್ಲಿ ಪಲಿಮಾರು ಅವರಾಲು ಮಟ್ಟು ಬಳಿ ಶಾಂಭವಿ ನದಿಗೆ ಅಡ್ಡಲಾಗಿ ಸೇತುವೆ ನಿರ್ಮಾಣಕ್ಕೆ ಈ ಕೆಳಕಂಡ ಷರತ್ತುಗಳೊಂದಿಗೆ ಕರಾವಳಿ ನಿಯಂತ್ರಣ ವಲಯ ನಿರಾಕ್ಷೇಪಣಾ ಪತ್ರ ನೀಡಲು ನಿರ್ಣಯಿಸಿತು.

1. ಅರ್ಜಿದಾರರು, ಬಾಕಿ ಇರುವ ಅರ್ಜಿ ಪರಿಷ್ಕರಣಾ ಶುಲ್ಕ ರೂ. 1,99,500/- ಗಳನ್ನು ತುಂಬತಕ್ಕದ್ದು.
2. ನಿರ್ಮಾಣ ಹಂತದಲ್ಲಿ ಉತ್ಪತ್ತಿಯಾಗುವ ಘನತ್ಯಾಜ್ಯವನ್ನು ಹತ್ತಿರದ ಜಲಕಾಯಕ್ಕೆ ಹಾಕತಕ್ಕದ್ದಲ್ಲ ಹಾಗೂ Construction and Demolition Waste Management Rules, 2016 ರ ಪ್ರಕಾರ ವಿಲೇವಾರಿ ಮಾಡತಕ್ಕದ್ದು.
3. ನಿರ್ಮಾಣ ಹಂತದಲ್ಲಿ ಉತ್ಪತ್ತಿಯಾಗುವ ಯಾವುದೇ ತ್ಯಾಜ್ಯ ನದಿ, ಹಳ್ಳ, ತೊರೆ, ಸಮುದ್ರ ಮುಂತಾದ ಜಲಮೂಲಗಳಿಗೆ ಸೇರದಂತೆ ಎಚ್ಚರಿಕೆ ವಹಿಸತಕ್ಕದ್ದು.
4. ನಿರ್ಮಾಣದ ಸಂದರ್ಭದಲ್ಲಿ ಅಲ್ಲಿನ ಪರಿಸರದ ಮೇಲ್ಮೈ ಏರುಪೇರಾಗದಂತೆ ಮತ್ತು ಮಳೆನೀರಿನ ಹರಿವಿಗೆ ಅಡಚಣೆಯುಂಟಾಗದಂತೆ ಮುನ್ನೆಚ್ಚರಿಕೆ ವಹಿಸತಕ್ಕದ್ದು.
5. ಪ್ರಸ್ತಾವನೆಯ ಅಂಗವಾಗಿ ಕೈಗೊಳ್ಳುವ ಎಲ್ಲಾ ಕಾಮಗಾರಿ ಮತ್ತು ಚಟುವಟಿಕೆಗಳು ಅಧಿಸೂಚನೆ, ದಿನಾಂಕ:06.01.2011ಕ್ಕೆ ಒಳಪಟ್ಟಿರತಕ್ಕದ್ದು.

26.7.2 ಮಂಗಳೂರು ತಾಲ್ಲೂಕು, ಬಪ್ಪನಾಡು ಗ್ರಾಮದ ಸ.ನಂ. 33 & 37 ರಲ್ಲಿ ಮುಲ್ಕಿ ಬಳಿಯಿಂದ ಕೊಕ್ಕಿರಾಣಿ ಕುದ್ರು ಉಡುಪಿ ತಾಲ್ಲೂಕು ಇಲ್ಲಿಗೆ ಶಾಂಭವಿ ನದಿಗೆ ಅಡ್ಡಲಾಗಿ ಸೇತುವೆ ನಿರ್ಮಿಸಲು ಕರಾವಳಿ ನಿಯಂತ್ರಣ ವಲಯ ನಿರಾಕ್ಷೇಪಣಾ ಪತ್ರ ನೀಡುವ ಕುರಿತು (ಅಪಜೀ 316 ಸಿಆರ್‌ಜೆಡ್ 2018).

1.	Name of the Purpose	Construction of Bridge across River Shambhvi (Namma Grama Namma Rasthe-IV)
2.	Name of the Applicant	Executive Engineer, Project Division P.R.E. Dept. Udupi.
3.	Location of the Project village/Town, Taluk, Dt.	River Shambhavi near, Mulki to Kokrani Kudru GPS reading 1 N 13° 05' 49,3" 2. N 13° 05' 49,2" E 74° 47' 23.1" E 74° 47' 23.4" 3. N 13° 05' 50,8" 4. N 13° 05' 50,9" E 74° 47' 24.1" E 74° 47' 24.2"
4.	Survey No's	33 & 37
5.	Extent of land	-
6.	CRZ Classification	CRZ-I B
7.	Project cost	Rs. 543.00 Lakhs
8.	Activities Proposed	Construction of Bridge across River Shambhvi 45 mt length & 5.5 mt width
9.	Whether permitted activity as per CRZ Notification? If yes, specify the relevant rules.	Yes, As per para 3 (iv) a & 8 I CRZ I (ii) g of CRZ notification 2011.
10.	The details of recommendations of the District Coastal Zone Management Committee (DCZMC)	The proposal has been deliberated and recommended at DCZMC meeting held on 06.06.2018

11.	Whether issue of clearance is within the scope of SCZMA or NCZMA? Specify relevant rules	Issue of clearance is within the scope of KSCZMA.
12.	Details of processing fee	Paid Rs 500/- Challan No. CR0518040600000785 dated 09.05.2018.
13.	Any other details	1) Project site map 2) Applicants has to pay Rs. 2,00,000 / - as proccssing fees.

ಪ್ರಾಧಿಕಾರದಿಂದ ಪ್ರಾದೇಶಿಕ ನಿರ್ದೇಶಕರು (ಪರಿಸರ) ಮಂಗಳೂರು ರವರು ಸಲ್ಲಿಸಿರುವ ವರದಿಯನ್ನು ಪರಿಶೀಲಿಸಲಾಯಿತು. ಕಾರ್ಯಪಾಲಕ ಅಭಿಯಂತರರು, ಯೋಜನಾ ವಿಭಾಗ, ಪಂಚಾಯತ್ ರಾಜ್ ಇಂಜಿನಿಯರಿಂಗ್ ಇಲಾಖೆ, ಉಡುಪಿ ರವರು ಈಗಾಗಲೇ ಕಾಮಗಾರಿಯನ್ನು ಪ್ರಾರಂಭಿಸಿರುವುದಾಗಿ ಪ್ರಾದೇಶಿಕ ನಿರ್ದೇಶಕರು (ಪರಿಸರ) ರವರು ಛಾಯಾ ಚಿತ್ರಗಳೊಂದಿಗೆ ದಾಖಲೆಗಳನ್ನು ಸಲ್ಲಿಸುತ್ತಾರೆ ಹಾಗೂ ಕೇಂದ್ರ ಅರಣ್ಯ, ಪರಿಸರ ಮತ್ತು ಹವಾಮಾನ ಬದಲಾವಣೆ ಇಲಾಖೆಯ ಅಧಿಸೂಚನೆ ದಿನಾಂಕ 06.03.2018 ರಂತೆ ಕಾಮಗಾರಿಯನ್ನು ಪ್ರಾರಂಭಿಸಿದ ನಂತರವು ನಿರಾಕ್ಷೇಪಣ ಪತ್ರಕ್ಕೆ ಅರ್ಜಿ ಸಲ್ಲಿಸಲು ಅವಕಾಶವಿರುವುದರಿಂದ ಜಿಲ್ಲಾ ಕರಾವಳಿ ವಲಯ ನಿರ್ವಹಣಾ ಸಮಿತಿ ಶಿಫಾರಸ್ಸಿನಂತೆ ಕರ್ನಾಟಕ ರಾಜ್ಯ ಕಡಲ ತೀರ ವಲಯ ನಿರ್ವಹಣಾ ಪ್ರಾಧಿಕಾರಕ್ಕೆ ಸಲ್ಲಿಸಿರುವುದಾಗಿ ವರದಿ ಮಾಡಿರುವುದನ್ನು ಗಮನಿಸಲಾಯಿತು. ಆದರೆ DCZMC ನಿಂದ ಮಾಡಿರುವ ಶಿಫಾರಸ್ಸಿಗೆ ಸಂಬಂಧಿಸಿದ ಯಾವುದೇ ದಾಖಲೆಗಳು ಪರಿಶೀಲನೆಯ ಸಂದರ್ಭದಲ್ಲಿ ಕಂಡು ಬಂದಿರುವುದಿಲ್ಲ. ಪ್ರಾದೇಶಿಕ ನಿರ್ದೇಶಕರ ವರದಿಯಂತೆ, ಇದೊಂದು ಉಲ್ಲಂಘನಾ ಪ್ರಕರಣವೆಂಬುದಾಗಿ ಕಂಡು ಬರುತ್ತಿದ್ದು, ಕೇಂದ್ರ ಅರಣ್ಯ, ಪರಿಸರ ಮತ್ತು ಹವಾಮಾನ ಬದಲಾವಣೆ ಇಲಾಖೆಯ ದಿನಾಂಕ 06.03.2018 ರ ಅಧಿಸೂಚನೆಯಂತೆ ಅರ್ಜಿದಾರರು ದಿನಾಂಕ 30.06.2018 ರೊಳಗಾಗಿ *post facto clearance* ಗಾಗಿ ಕೇಂದ್ರ ಸರ್ಕಾರಕ್ಕೆ ಅರ್ಜಿಯನ್ನು ಸಲ್ಲಿಸಬೇಕಾಗಿತ್ತು ಎಂಬುದಾಗಿ ಅಭಿಪ್ರಾಯಪಡಲಾಯಿತು.

ಆದರೆ, ಸದರಿ ಅಧಿಸೂಚನೆಯಂತೆ ಅರ್ಜಿದಾರರು *post facto clearance* ಗಾಗಿ ಅರ್ಜಿ ಸಲ್ಲಿಸಿರುವುದು ಕಂಡು ಬರದೇ ಇರುವುದರಿಂದ ಈ ಬಗ್ಗೆ ಸಂಬಂಧಪಟ್ಟ ಎಲ್ಲಾ ದಾಖಲೆಗಳನ್ನು ಪರಿಶೀಲಿಸಿ DCZMC ಸಭೆಯಲ್ಲಿ ಮಂಡಿಸಿ ಸೂಕ್ತ ಶಿಫಾರಸ್ಸಿನೊಂದಿಗೆ ಸಲ್ಲಿಸಲು ಪ್ರಾದೇಶಿಕ ನಿರ್ದೇಶಕರಿಗೆ ಸೂಚಿಸಲು ನಿರ್ಣಯಿಸಲಾಯಿತು.

26.7.3 ಅಧ್ಯಕ್ಷರು, ಎಮರ್ಸನ್ ತೆಂಕ ಎಜುಕೇಷನ್ ಸೊಸೈಟಿ (೦), ಎಮರ್ಸನ್ ತೆಂಕ, ಉಡುಪಿ ಇವರು ಉಡುಪಿ ತಾಲ್ಲೂಕು ತೆಂಕ ಗ್ರಾಮದ ಸ.ನಂ.62/17 ರಲ್ಲಿ ಶಾಲಾ ಕಟ್ಟಡ ಪುನರ್ ನಿರ್ಮಾಣಕ್ಕೆ ನಿರಾಕ್ಷೇಪಣಾ ಪತ್ರ ಕೋರಿರುವ ಬಗ್ಗೆ (ಅಪಜೀ 327 ಸಿಆರ್‌ಜಿಡ್ 2018).

1.	ಯೋಜನೆಯ ಹೆಸರು	ಶಾಲಾ ಕಟ್ಟಡ ಪುನರ್ ನಿರ್ಮಾಣ
2.	ಅರ್ಜಿದಾರರ ಹೆಸರು	ಅಧ್ಯಕ್ಷರು, ಎಮರ್ಸನ್ ತೆಂಕ ಎಜುಕೇಷನ್ ಸೊಸೈಟಿ (೦),
3.	ಯೋಜನೆಯ ಸ್ಥಳ, ಗ್ರಾಮ, ತಾಲ್ಲೂಕು ಮತ್ತು ಜಿಲ್ಲೆ.	ಉಡುಪಿ ತಾಲ್ಲೂಕು ತೆಂಕ ಗ್ರಾಮ
4.	ಸರ್ವೆ. ನಂಬರ್	62/17
5.	ಜಾಗದ ವಿಸ್ತೀರ್ಣ	-
6.	ಸಿ.ಆರ್.ಯುಡ್ ವರ್ಗೀಕರಣ	CRZ-III (ಅಭಿವೃದ್ಧಿ ನಿಷಿದ್ಧ ಪ್ರದೇಶ) ಸಮುದ್ರ ಭರತರೇಖೆಯಿಂದ 168 ಮೀ ದೂರದಲ್ಲಿದೆ.
7.	ಯೋಜನೆಯ ವೆಚ್ಚ	ರೂ. 1.00 ಕೋಟಿ
8.	ಪ್ರಸ್ತಾವಿತ ಚಟುವಟಿಕೆಗಳು	ಶಾಲಾ ಕಟ್ಟಡ ಪುನರ್ ನಿರ್ಮಾಣ

		ನೆಲ ಮಹಡಿ - 6469.62 ಚ.ಅಡಿ ಮೊದಲ ಮಹಡಿ- 6469.62 ಚ.ಅಡಿ ಎರಡನೇ ಮಹಡಿ- 6469.62 ಚ.ಅಡಿ ಒಟ್ಟು - 19408.86 ಚ.ಅಡಿ
9.	ಸಿ.ಆರ್.ಝೆಡ್ ಅಧಿಸೂಚನೆ ಪ್ರಕಾರ ಸದರಿ ಚಟುವಟಿಕೆಗಳು ಅನುಮತಿಸಬಹುದೇ? ಹೌದು ಆಗಿದಲ್ಲಿ ಸಂಬಂಧಿತ ನಿಯಮಗಳನ್ನು ಸೂಚಿಸಿ.	ಹೌದು. ಕರಾವಳಿ ನಿಯಂತ್ರಣ ವಲಯ ಅಧಿಸೂಚನೆ-2011 ರ ಪ್ಯಾರಾ 8 III CRZ III A (iii) (j) ರಂತೆ ಅನುಮತಿಸಲ್ಪಟ್ಟ ಚಟುವಟಿಕೆಯಾಗಿರುತ್ತದೆ.
10.	ಜಿಲ್ಲಾ ಕರಾವಳಿ ವಲಯ ನಿರ್ವಹಣಾ ಸಮಿತಿ ಸಭೆಯ ಶಿಫಾರಸ್ಸುಗಳ ವಿವರ	ಜಿಲ್ಲಾ ಕರಾವಳಿ ವಲಯ ನಿರ್ವಹಣಾ ಸಮಿತಿಯು ದಿನಾಂಕ: 15-09-2018 ರ ಸಭೆಯಲ್ಲಿ, ಕರ್ನಾಟಕ ರಾಜ್ಯ ಕರಾವಳಿ ವಲಯ ನಿರ್ವಹಣಾ ಪ್ರಾಧಿಕಾರಕ್ಕೆ ಶಿಫಾರಸ್ಸು ಮಾಡಿದೆ.
11.	ಅರ್ಜಿ ಪರಿಷ್ಕರಣಾ ಶುಲ್ಕ ಪಾವತಿಸಿದ ವಿವರಗಳು	ರೂ. 500/- ಚಲನ್ ಸಂ. CR0718040600000874 ದಿನಾಂಕ 06.07.2018
12.	SCZMA ಅಥವಾ NCZMA ವ್ಯಾಪ್ತಿಯೊಳಗೆ ಬರುತ್ತದೆಯೇ? ಸಂಬಂಧಿಸಿದ ನಿಯಮಗಳನ್ನು ನಮೂದಿಸಿ.	ಅನುಮೋದನೆ ನೀಡುವುದು KSCZMA ವ್ಯಾಪ್ತಿಯೊಳಗೆ ಬರುತ್ತದೆ.
13.	ಇತರೆ ವಿವರಗಳು	ಕಟ್ಟಡದ ಪೋಟೊ, ಯೋಜನಾ ನಕ್ಷೆ ಒದಗಿಸಲಾಗಿದೆ. ಸಂಸ್ಥೆಯು ಬಡ ವಿದ್ಯಾರ್ಥಿಗಳಿಗೆ ಉಚಿತ ಪಠ್ಯ ಪುಸ್ತಕ, ನೋಟ್ ಬುಕ್, ಸಮವಸ್ತ್ರ, ವಿದ್ಯಾರ್ಥಿ ವೇತನ ನೀಡುತ್ತಿದ್ದು ಸರ್ಕಾರವು 80 ಜಿ ರಂತೆ, ಆದಾಯ ತೆರಿಗೆ ರಿಯಾಯಿತಿ ನೀಡಿರುವುದರಿಂದ ಅರ್ಜಿ ಪರಿಷ್ಕರಣಾ ಶುಲ್ಕದಲ್ಲಿ ಹೆಚ್ಚಿನ ವಿನಾಯಿತಿಯನ್ನು ನೀಡುವಂತೆ ಅರ್ಜಿದಾರರು ಕೋರಿರುತ್ತಾರೆ.

ಪ್ರಾಧಿಕಾರದಿಂದ ಸದರಿ ವಿಷಯದ ಬಗ್ಗೆ ವಿವರವಾಗಿ ಚರ್ಚಿಸಲಾಗಿ, ಕರಾವಳಿ ನಿಯಂತ್ರಣ ವಲಯ ಅಧಿಸೂಚನೆ-2011 ರ ಪ್ಯಾರಾ 8 III CRZ III A (iii) (j) ರಂತೆ ಅನುಮತಿಸಲ್ಪಟ್ಟ ಚಟುವಟಿಕೆಯಾಗಿರುವುದರಿಂದ ಅಧ್ಯಕ್ಷರು, ಎಮರ್ಸನ್ ತೆಂಕ ಎಜುಕೇಷನ್ ಸೊಸೈಟಿ (ರಿ), ಎಮರ್ಸನ್ ತೆಂಕ, ಉಡುಪಿ ಇವರಿಗೆ ಉಡುಪಿ ತಾಲ್ಲೂಕು ತೆಂಕ ಗ್ರಾಮದ ಸ.ನಂ.62/17 ರಲ್ಲಿ 19408.86 ಚ.ಅಡಿ ವಿಸ್ತೀರ್ಣದ ಶಾಲಾ ಕಟ್ಟಡ ಪುನರ್ ನಿರ್ಮಾಣಕ್ಕೆ ಈ ಕೆಳಕಂಡ ಷರತ್ತುಗಳೊಂದಿಗೆ ಕರಾವಳಿ ನಿಯಂತ್ರಣ ವಲಯ ನಿರಾಕ್ಷೇಪಣಾ ಪತ್ರ ನೀಡಲು ನಿರ್ಣಯಿಸಿತು.

1. ಈಗಿರುವ ಪ್ರಾಧಿಕೃತ ಕಟ್ಟಡಗಳು ನೆಲ ವಿಸ್ತೀರ್ಣ ಸೂಚಿ ಅಥವಾ ನೆಲ ವಿಸ್ತೀರ್ಣ ಅನುಪಾತವನ್ನು ಕುರಿತು ಈಗಿರುವ ಪ್ರಮಾಣಕಗಳೂ ಸೇರಿದಂತೆ ಈಗಿರುವ ಸ್ಥಳೀಯ ಪಟ್ಟಣ ಮತ್ತು ಗ್ರಾಮಾಂತರ ಯೋಜನೆ ನಿಯಮಗಳಿಗೆ ಒಳಪಟ್ಟಿರತಕ್ಕದ್ದು.
2. ಕಟ್ಟಡ ನಿರ್ಮಾಣ ಹಂತದಲ್ಲಿ ಉತ್ಪತ್ತಿಯಾಗುವ ಘನತ್ಯಾಜ್ಯವನ್ನು ಹತ್ತಿರದ ಜಲಕಾಯಕ್ಕೆ ಹಾಕತಕ್ಕದ್ದಲ್ಲ ಹಾಗೂ Construction and Demolition Waste Management Rules, 2016 ರ ಪ್ರಕಾರ ವಿಲೇವಾರಿ ಮಾಡತಕ್ಕದ್ದು.
3. ಕಟ್ಟಡ ನಿರ್ಮಾಣ ಹಾಗೂ ಕಾರ್ಯಾಚರಣೆಯ ಹಂತದಲ್ಲಿ ಉತ್ಪತ್ತಿಯಾಗುವ ಯಾವುದೇ ತ್ಯಾಜ್ಯ ನದಿ, ಹಳ್ಳ, ತೊರೆ, ಸಮುದ್ರ ಮುಂತಾದ ಜಲಮೂಲಗಳಿಗೆ ಸೇರದಂತೆ ಎಚ್ಚರಿಕೆ ವಹಿಸತಕ್ಕದ್ದು.

4. ಕಟ್ಟಡ ನಿರ್ಮಾಣದ ಸಂದರ್ಭದಲ್ಲಿ ಅಲ್ಲಿನ ಪರಿಸರದ ಮೇಲ್ಮೈ ಏರುಪೇರಾಗದಂತೆ ಮತ್ತು ಮಳೆನೀರಿನ ಹರಿವಿಗೆ ಅಡಚಣೆಯುಂಟಾಗದಂತೆ ಮುನ್ನೆಚ್ಚರಿಕೆ ವಹಿಸತಕ್ಕದ್ದು.
5. ಕಟ್ಟಡ ಯೋಜನೆಯ ಕಾರ್ಯಾಚರಣೆಯ ಹಂತದಲ್ಲಿ ನಿಯಮಾನುಸಾರ ಘನ ತ್ಯಾಜ್ಯಗಳನ್ನು ಸಂಗ್ರಹಿಸಿ ವೈಜ್ಞಾನಿಕವಾಗಿ ವಿಲೇವಾರಿಗೊಳಿಸಲು ಕ್ರಮ ವಹಿಸತಕ್ಕದ್ದು.
6. ಪ್ರಸ್ತಾವನೆಯ ಅಂಗವಾಗಿ ಕೈಗೊಳ್ಳುವ ಎಲ್ಲಾ ಕಾಮಗಾರಿ ಮತ್ತು ಚಟುವಟಿಕೆಗಳು ಅಧಿಸೂಚನೆ, ದಿನಾಂಕ:06.01.2011ಕ್ಕೆ ಒಳಪಟ್ಟಿರತಕ್ಕದ್ದು.

26.7.4 ಮಂಗಳೂರು ತಾಲ್ಲೂಕು ಬೋಳೂರು ಬಿ. ಗ್ರಾಮದ ಸ.ನಂ. 22/10 ರಲ್ಲಿ ಶ್ರೀ ನರಸಿಂಹ ಬೋಳೂರು ಮತ್ತು ಮೆ. ಚಿರಾಗ್ ಬಿಲ್ಡರ್ಸ್ ಅಂಡ್ ಡೆವಲಪರ್ಸ್ ಪ್ರೈ.ಲಿ ಇವರು ವಸತಿ ಸಂಕೀರ್ಣ ನಿರ್ಮಾಣಕ್ಕೆ ನಿರಾಕ್ಷೇಪಣಾ ಪತ್ರ ಕೋರಿರುವ ಬಗ್ಗೆ (ಅಪಜೀ 317 ಸಿಆರ್‌ಜಿಡ್ 2018).

1.	ಯೋಜನೆಯ ಹೆಸರು	ವಸತಿ ಸಂಕೀರ್ಣ ನಿರ್ಮಾಣ
2.	ಅರ್ಜಿದಾರರ ಹೆಸರು	ಶ್ರೀ ನರಸಿಂಹ ಬೋಳೂರು ಮತ್ತು ಮೆ. ಚಿರಾಗ್ ಮಂಗಳೂರು ಬಿಲ್ಡರ್ಸ್ ಅಂಡ್ ಡೆವಲಪರ್ಸ್ ಪ್ರೈ.ಲಿ.,
3.	ಯೋಜನೆಯ ಸ್ಥಳ, ಗ್ರಾಮ, ತಾಲೂಕು ಮತ್ತು ಜಿಲ್ಲೆ.	ಮಂಗಳೂರು ತಾಲ್ಲೂಕು ಬೋಳೂರು ಬಿ ಗ್ರಾಮ, GPS reading 1. N 12° 53' 48.8" 2. N 12° 53' 49.8" E 74° 49' 29.2" E 74° 49' 28.2" 3. N 12° 53' 47.9" 4. N 12° 53' 48.5" E 74° 49' 29.2" E 74° 49' 28.2"
4.	ಸರ್ವೆ. ನಂಬರ್	22/10
5.	ಜಾಗದ ವಿಸ್ತೀರ್ಣ	-
6.	ಸಿ.ಆರ್.ಯುಡ್ ವರ್ಗೀಕರಣ	CRZ-II ನದಿ ಭರತ ರೇಖೆಯಿಂದ 44 ಮೀ ದೂರ
7.	ಯೋಜನೆಯ ವೆಚ್ಚ	3,29,08,720.00
8.	ಪ್ರಸ್ತಾವಿತ ಚಟುವಟಿಕೆಗಳು	ವಸತಿ ಸಂಕೀರ್ಣ ನಿರ್ಮಾಣ ನೆಲ ಮಹಡಿ - 632.86 ಚ.ಮೀ (ಪಾರ್ಕಿಂಗ್ 565 ಚ. ಮೀ) ಮೊದಲ ಮಹಡಿ - 632.86 ಚ. ಮೀ ಎರಡನೇ ಮಹಡಿ - 632.86 ಚ. ಮೀ ಮೂರನೇ ಮಹಡಿ - 632.86 ಚ. ಮೀ ಒಟ್ಟು - 2531.44 ಚ. ಮೀ
9.	ಸಿ.ಆರ್.ಯುಡ್ ಅಧಿಸೂಚನೆ ಪ್ರಕಾರ ಸದರಿ ಚಟುವಟಿಕೆಗಳು ಅನುಮತಿಸಬಹುದೇ? ಹೌದು ಆಗಿದಲ್ಲಿ ಸಂಬಂಧಿತ ನಿಯಮಗಳನ್ನು ಸೂಚಿಸಿ.	ಸದರಿ ಸ್ಥಳದ ನದಿಯ ಕಡೆಗೆ ಇರುವ ಸಂ. 2199 ರ ಕಟ್ಟಡವು ಅಧಿಕೃತ ಕಟ್ಟಡ ಎನ್ನುವ ದಾಖಲೆ ಪ್ರತಿಯನ್ನು ಸಲ್ಲಿಸಲಾಗಿದೆ. ಕರಾವಳಿ ನಿಯಂತ್ರಣ ವಲಯ ಅಧಿಸೂಚನೆ-2011 ರ ಪ್ಯಾರಾ 8 II CRZ II (i) & (ii) ರ ಪ್ರಕಾರ ಅನುಮತಿಸಬಹುದಾದ ಚಟುವಟಿಕೆಯಾಗಿದೆ.
10.	ಜಿಲ್ಲಾ ಕರಾವಳಿ ವಲಯ ನಿರ್ವಹಣಾ ಸಮಿತಿ ಸಭೆಯ ಶಿಫಾರಸ್ಸುಗಳ ವಿವರ.	ಜಿಲ್ಲಾ ಕರಾವಳಿ ವಲಯ ನಿರ್ವಹಣಾ ಸಮಿತಿಯು ದಿನಾಂಕ: 27-09-2018 ರ ಸಭೆಯಲ್ಲಿ, ಮುಂದಿನ ಕ್ರಮಕ್ಕಾಗಿ ಕರ್ನಾಟಕ ರಾಜ್ಯ ಕರಾವಳಿ ವಲಯ ನಿರ್ವಹಣಾ ಪ್ರಾಧಿಕಾರಕ್ಕೆ ಶಿಫಾರಸ್ಸು ಮಾಡಿದೆ.
11.	ಅರ್ಜಿ ಪರಿಷ್ಕರಣಾ ಶುಲ್ಕ ಪಾವತಿಸಿದ ವಿವರಗಳು	ರೂ. 500/- ಚಲನ್ ಸಂ. 323 ದಿನಾಂಕ 17.03.2018
12.	SCZMA ಅಥವಾ NCZMA ವ್ಯಾಪ್ತಿಯೊಳಗೆ	ಅನುಮೋದನೆ ನೀಡುವುದು KSCZMA ವ್ಯಾಪ್ತಿಯೊಳಗೆ ಬರುತ್ತದೆ.

	ಬರುತ್ತದೆಯೇ? ಸಂಬಂಧಿಸಿದ ನಿಯಮಗಳನ್ನು ನಮೂದಿಸಿ.	
13.	ಇತರೆ ವಿವರಗಳು	1. ಯೋಜನಾ ನಕ್ಷೆ 2. ಅರ್ಜಿದಾರರು ಅರ್ಜಿ ಪರಿಷ್ಕರಣಾ ಶುಲ್ಕವಾಗಿ ಕೇವಲ 500/- ರೂ ಗಳನ್ನು ತುಂಬಿದ್ದು, ಈ ಯೋಜನೆಗೆ ರೂ. 1,00,000/- ಗಳನ್ನು ತುಂಬಬೇಕಾಗಿರುತ್ತದೆ.

ಪ್ರಾಧಿಕಾರವು ಪ್ರಸ್ತಾವನೆಯನ್ನು ಪರಿಶೀಲಿಸಲಾಗಿ, ಶ್ರೀ ನರಸಿಂಹ ಬೋಳೂರು ಮತ್ತು ಮೆ. ಚಿರಾಗ್ ಬಿಲ್ಡರ್ಸ್ ಅಂಡ್ ಡೆವಲಪರ್ಸ್ ಪ್ರೈ.ಲಿ ಇವರು ಜಂಟಿಯಾಗಿ ಅರ್ಜಿ ಸಲ್ಲಿಸಿರುವುದನ್ನು ಗಮನಿಸಲಾಯಿತು. ಸದರಿ ಪ್ರಸ್ತಾವನೆಗೆ ಕರಾವಳಿ ನಿಯಂತ್ರಣ ವಲಯ ನಿರಾಕ್ಷೇಪಣಾ ಪತ್ರವನ್ನು ಯಾರ ಹೆಸರಿನಲ್ಲಿ ನೀಡಬೇಕು ಎಂಬ ಬಗ್ಗೆ ಅಗತ್ಯವಾದ ದಾಖಲೆಗಳೊಂದಿಗೆ ಸ್ವಾಧೀಕರಣವನ್ನು ಜಿಲ್ಲಾ ಕರಾವಳಿ ವಲಯ ನಿರ್ವಹಣಾ ಸಮಿತಿಯಿಂದ ಪಡೆಯುವುದು ಸೂಕ್ತವೆಂಬುದಾಗಿ ಅಭಿಪ್ರಾಯಪಡಲಾಯಿತು. ಅಲ್ಲದೆ, ಪ್ರಸ್ತಾವಿತ ಪ್ರದೇಶದ ನದಿಯ ಕಡೆಗೆ ಅಧಿಕೃತ ಕಟ್ಟಡ ಇರುವುದಾಗಿ ಸಲ್ಲಿಸಲಾದ ದಾಖಲೆಯನ್ನು ಪರಿಶೀಲಿಸಲಾಗಿ ಈ ದಾಖಲೆಯು ಚೆರಾಗ್ ಪ್ರತಿಯಾಗಿದ್ದು ಇದನ್ನು ಅಧಿಕೃತ ದಾಖಲೆಯೆಂದು ಪರಿಗಣಿಸಲು ಸಾಧ್ಯವಿಲ್ಲವೆಂದು ಅಭಿಪ್ರಾಯಪಡಲಾಯಿತು.

ಆದ್ದರಿಂದ ಪ್ರಸ್ತಾವನೆಗೆ ಸಂಬಂಧಪಟ್ಟಂತೆ ಕರಾವಳಿ ನಿಯಂತ್ರಣ ವಲಯ ನಿರಾಕ್ಷೇಪಣಾ ಪತ್ರವನ್ನು ಯಾರ ಹೆಸರಿನಲ್ಲಿ ನೀಡಬೇಕು ಎಂಬುದರ ಬಗ್ಗೆ DCZMC ಯಿಂದ ಸ್ವಾಧೀಕರಣ ಪಡೆಯುವಂತೆ ಹಾಗೂ ಅಧಿಕೃತ ಕಟ್ಟಡ ಎನ್ನುವ ಬಗ್ಗೆ ಅಧಿಕೃತ ಮೂಲ ದಾಖಲೆಯನ್ನು ಪಡೆದು ಸಲ್ಲಿಸುವಂತೆ ಸೂಚಿಸಲು ನಿರೂಪಿಸಲಾಯಿತು.

26.7.5 ಮಂಗಳೂರು ತಾಲ್ಲೂಕು ಸುರತ್ಕಲ್ ಗ್ರಾಮದ ಸ.ನಂ. 178/ಜಿಪಿ1 ರಲ್ಲಿ 0 ಎಕ್ರೆ 05.00 ಸೆಂಟ್ಸ್ ಸ್ಥಳದಲ್ಲಿ ನಿರ್ಮಾಣ ಹಂತದಲ್ಲಿರುವ ನೆಲ ಅಂತಸ್ತು ಮತ್ತು ಮೊದಲನೇ ಮಹಡಿಯ ಮನೆಗೆ ಎರಡನೇ ಮಹಡಿ ಹಾಗೂ ಮೂರನೇ ಮಹಡಿ ನಿರ್ಮಿಸಲು ಶ್ರೀ ಜಗತ್ .ಟಿ ಜೆ ಬಿನ್ ಟಿ.ಆರ್ ಜಗನಾಥ್ ಇವರಿಗೆ ಕರಾವಳಿ ನಿಯಂತ್ರಣ ವಲಯ ನಿರಾಕ್ಷೇಪಣಾ ಪತ್ರ ನೀಡುವ ಬಗ್ಗೆ. (ಅಪಜೀ 123 ಸಿಆರ್‌ಝಡ್ 2019)

1.	ಯೋಜನೆಯ ಹೆಸರು	ಎರಡನೇ ಮಹಡಿ ಹಾಗೂ ಮೂರನೇ ಮಹಡಿ ನಿರ್ಮಾಣ
2.	ಅರ್ಜಿದಾರರ ಹೆಸರು	ಶ್ರೀ ಜಗತ್ .ಟಿ ಜೆ ಬಿನ್ ಟಿ.ಆರ್ ಜಗನಾಥ್
3.	ಯೋಜನೆಯ ಸ್ಥಳ, ಗ್ರಾಮ, ತಾಲ್ಲೂಕು ಮತ್ತು ಜಿಲ್ಲೆ.	ಮಂಗಳೂರು ತಾಲ್ಲೂಕು ಸುರತ್ಕಲ್ ಗ್ರಾಮ, GPS reading 1. N 120° 59' 55.9" 2. N 120° 59' 55.8" E 74° 47' 31.7" E 74° 47' 31.2" 3. N 120° 59' 55.7" 4. N 120° 59' 55.5" E 74° 47' 31.9" E 74° 47' 31.4"
4.	ಸರ್ವೆ. ನಂಬರ್	178/ಜಿಪಿ1
5.	ಜಾಗದ ವಿಸ್ತೀರ್ಣ	-
6.	ಸಿ.ಆರ್.ಝಡ್ ವರ್ಗೀಕರಣ	CRZ-II ಸಮುದ್ರ ಭರತ ರೇಖೆಯಿಂದ 26 ಮೀ ದೂರ
7.	ಯೋಜನೆಯ ವೆಚ್ಚ	-
8.	ಪ್ರಸ್ತಾವಿತ ಚಟುವಟಿಕೆಗಳು	ಎರಡನೇ ಮಹಡಿ ಹಾಗೂ ಮೂರನೇ ಮಹಡಿ ನಿರ್ಮಾಣ - 90.39+90.39 = 180.78 Sq.mt ಒಟ್ಟು 348.74 Sq.mt (G+3)

9.	ಸಿ.ಆರ್.ಝುಡ್ ಅಧಿಸೂಚನೆ ಪ್ರಕಾರ ಸದರಿ ಚಟುವಟಿಕೆಗಳು ಅನುಮತಿಸಬಹುದೇ? ಹೌದು ಆಗಿದಲ್ಲಿ, ಸಂಬಂಧಿತ ನಿಯಮಗಳನ್ನು ಸೂಚಿಸಿ.	ಹೌದು. ಸದರಿ ಸ್ಥಳದ ಸಮುದ್ರದ ಕಡೆಗೆ ದೊಡ್ಡ ಕೊಫ್ಲ ಮೀನುಗಾರಿಕೆ ರಸ್ತೆ ಇರುತ್ತದೆ. ಕರಾವಳಿ ನಿಯಂತ್ರಣ ವಲಯ ಅಧಿಸೂಚನೆ-2011 ರ ಪ್ಯಾರಾ 8 II CRZ II (i) & (ii) ರ ಪ್ರಕಾರ ಅನುಮತಿಸಬಹುದಾದ ಚಟುವಟಿಕೆಯಾಗಿದೆ.
10.	ಜಿಲ್ಲಾ ಕರಾವಳಿ ವಲಯ ನಿರ್ವಹಣಾ ಸಮಿತಿ ಸಭೆಯ ಶಿಫಾರಸ್ಸುಗಳ ವಿವರ.	ಜಿಲ್ಲಾ ಕರಾವಳಿ ವಲಯ ನಿರ್ವಹಣಾ ಸಮಿತಿಯು ದಿನಾಂಕ: 20-12-2018 ರ ಸಭೆಯಲ್ಲಿ ಮುಂದಿನ ಕ್ರಮಕ್ಕಾಗಿ ಕರ್ನಾಟಕ ರಾಜ್ಯ ಕರಾವಳಿ ವಲಯ ನಿರ್ವಹಣಾ ಪ್ರಾಧಿಕಾರಕ್ಕೆ ಶಿಫಾರಸ್ಸು ಮಾಡಿದೆ.
11.	ಅರ್ಜಿ ಪರಿಷ್ಕರಣಾ ಶುಲ್ಕ ಪಾವತಿಸಿದ ವಿವರಗಳು	ರೂ. 500/- ಚಲನ್ ಸಂ. CR08180600000482 ದಿನಾಂಕ 03.08.2018
12.	SCZMA ಅಥವಾ NCZMA ವ್ಯಾಪ್ತಿಯೊಳಗೆ ಬರುತ್ತದೆಯೇ? ಸಂಬಂಧಿಸಿದ ನಿಯಮಗಳನ್ನು ನಮೂದಿಸಿ.	ಅನುಮೋದನೆ ನೀಡುವುದು KSCZMA ವ್ಯಾಪ್ತಿಯೊಳಗೆ ಬರುತ್ತದೆ.
13.	ಇತರೆ ವಿವರಗಳು	-

ಪ್ರಾಧಿಕಾರವು ಸದರಿ ವಿಷಯವಾಗಿ ವಿವರವಾಗಿ ಚರ್ಚಿಸಿ, ಕರಾವಳಿ ನಿಯಂತ್ರಣ ವಲಯ ಅಧಿಸೂಚನೆ-2011 ರ ಪ್ಯಾರಾ 8 II CRZ II (i) & (ii) ರಂತೆ ಅನುಮತಿಸಲ್ಪಟ್ಟ ಚಟುವಟಿಕೆಯಾಗಿರುವುದರಿಂದ ಮಂಗಳೂರು ತಾಲ್ಲೂಕು ಸುರತ್ಕಲ್ ಗ್ರಾಮದ ಸ.ನಂ. 178/ಜಿಪಿ1 ರಲ್ಲಿ 0 ಎಕ್ರೆ 05.00 ಸೆಂಟ್ಸ್ ಸ್ಥಳದಲ್ಲಿ ನಿರ್ಮಾಣ ಹಂತದಲ್ಲಿರುವ ನೆಲ ಅಂತಸ್ತು ಮತ್ತು ಮೊದಲನೇ ಮಹಡಿಯ ಮನೆಗೆ ಎರಡನೇ ಮಹಡಿ ಹಾಗೂ ಮೂರನೇ ಮಹಡಿ ನಿರ್ಮಿಸಲು ಶ್ರೀ ಜಗತ್ .ಟಿ ಜೆ ಬಿನ್ ಟಿ.ಆರ್ ಜಗನಾಥ್ ಇವರಿಗೆ ಈ ಕೆಳಕಂಡ ಷರತ್ತುಗಳೊಂದಿಗೆ ಕರಾವಳಿ ನಿಯಂತ್ರಣ ವಲಯ ನಿರಾಕ್ಷೇಪಣಾ ಪತ್ರ ನೀಡಲು ನಿರ್ಣಯಿಸಿತು:

1. ಕಟ್ಟಡ ನಿರ್ಮಾಣವು ಈಗಿರುವ ಸ್ಥಳೀಯ ಪಟ್ಟಣ ಮತ್ತು ಗ್ರಾಮಾಂತರ ಯೋಜನೆ ನಿಯಮಗಳಿಗೆ ಒಳಪಟ್ಟಿರತಕ್ಕದ್ದು.
2. ಕಟ್ಟಡ ನಿರ್ಮಾಣ ಹಾಗೂ ಕಾರ್ಯಾಚರಣೆಯ ಹಂತದಲ್ಲಿ ಉತ್ಪತ್ತಿಯಾಗುವ ಯಾವುದೇ ತ್ಯಾಜ್ಯ ನದಿ, ಹಳ್ಳ, ತೊರೆ, ಸಮುದ್ರ ಮುಂತಾದ ಜಲಮೂಲಗಳಿಗೆ ಸೇರದಂತೆ ಎಚ್ಚರಿಕೆ ವಹಿಸತಕ್ಕದ್ದು.
3. ಕಟ್ಟಡ ನಿರ್ಮಾಣದ ಸಂದರ್ಭದಲ್ಲಿ ಅಲ್ಲಿನ ಪರಿಸರದ ಮೇಲ್ಮೈ ಏರುಪೇರಾಗದಂತೆ ಮತ್ತು ಮಳೆನೀರಿನ ಹರಿವಿಗೆ ಅಡಚಣೆಯುಂಟಾಗದಂತೆ ಮುನ್ನೆಚ್ಚರಿಕೆ ವಹಿಸತಕ್ಕದ್ದು.
4. ಯೋಜನೆಯ ಕಾರ್ಯಾಚರಣೆಯ ಹಂತದಲ್ಲಿ ನಿಯಮಾನುಸಾರ ಘನ ತ್ಯಾಜ್ಯಗಳನ್ನು ಸಂಗ್ರಹಿಸಿ ವೈಜ್ಞಾನಿಕವಾಗಿ ವಿಲೇವಾರಿಗೊಳಿಸಲು ಕ್ರಮ ವಹಿಸತಕ್ಕದ್ದು.
5. ಪ್ರಸ್ತಾವನೆಯ ಅಂಗವಾಗಿ ಕೈಗೊಳ್ಳುವ ಎಲ್ಲಾ ಕಾಮಗಾರಿ ಮತ್ತು ಚಟುವಟಿಕೆಗಳು ಅಧಿಸೂಚನೆ, ದಿನಾಂಕ:06.01.2011ಕ್ಕೆ ಒಳಪಟ್ಟಿರತಕ್ಕದ್ದು.

26.7.6 ಮಂಗಳೂರು ತಾಲ್ಲೂಕು ಬೈಕಂಪಾಡಿ ಗ್ರಾಮದ ಸ.ನಂ. 56/3ಬಿಪಿ3ರಲ್ಲಿ 0 ಎಕ್ರೆ 29.00 ಸೆಂಟ್ಸ್ ಸ್ಥಳದಲ್ಲಿ ಬೈಕಂಪಾಡಿ ವಿದ್ಯಾರ್ಥಿ ಸಂಘ ಮತ್ತು ಮಹಿಳಾ ಸಮಾಜ (ರಿ) ಇವರಿಗೆ 661.38 ಚ.ಮೀ ವಿಸ್ತೀರ್ಣದ ವಿದ್ಯಾರ್ಥಿ ಭವನ ನಿರ್ಮಿಸಲು ಕರಾವಳಿ ನಿಯಂತ್ರಣ ವಲಯ ನಿರಾಕ್ಷೇಪಣಾ ಪತ್ರ ನೀಡುವ ಬಗ್ಗೆ. (ಅಪಜೀ 124 ಸಿಆರ್ಝುಡ್ 2019)

1.	ಯೋಜನೆಯ ಹೆಸರು	ವಿದ್ಯಾರ್ಥಿ ಭವನ ನಿರ್ಮಾಣ
2.	ಅರ್ಜಿದಾರರ ಹೆಸರು	ಬೈಕಂಪಾಡಿ ವಿದ್ಯಾರ್ಥಿ ಸಂಘ (ರಿ) ಮತ್ತು ಮಹಿಳಾ ಸಮಾಜ (ರಿ)

3.	ಯೋಜನೆಯ ಸ್ಥಳ, ಗ್ರಾಮ, ತಾಲೂಕು ಮತ್ತು ಜಿಲ್ಲೆ.	ಮಂಗಳೂರು ತಾಲ್ಲೂಕು ಬೈಕಂಪಾಡಿ ಗ್ರಾಮ, GPS reading 1. N 12° 57' 05,0" 2. N 12° 57' 06,1" E 74° 48' 15.7" E 74° 48' 14.6" 3. N 12° 57' 04,7 4. N 12° 57' 06,3" E 74° 48' 14.8" E 74° 48' 15.2"
4.	ಸರ್ವೆ. ನಂಬರ್	56/3ಬಿಪಿ3
5.	ಜಾಗದ ವಿಸ್ತೀರ್ಣ	-
6.	ಸಿ.ಆರ್.ಯುಡ್ ವರ್ಗೀಕರಣ	CRZ-II ಸಮುದ್ರ ಭರತ ರೇಖೆಯಿಂದ 283 ಮೀ ದೂರ
7.	ಯೋಜನೆಯ ವೆಚ್ಚ	ರೂ.79,68,344.00
8.	ಪ್ರಸ್ತಾವಿತ ಚಟುವಟಿಕೆಗಳು	ವಿದ್ಯಾರ್ಥಿ ಭವನ ನಿರ್ಮಾಣ -661.38 Sq.mt (ಕಟ್ಟಡ ಪರವಾನಗಿ ಪತ್ರ & ನಕ್ಷೆಯ ಪ್ರಕಾರ-ನೆಲಮಹಡಿ ನಿರ್ಮಾಣ)
9.	ಸಿ.ಆರ್.ಯುಡ್ ಅಧಿಸೂಚನೆ ಪ್ರಕಾರ ಸದರಿ ಚಟುವಟಿಕೆಗಳು ಅನುಮತಿಸಬಹುದೇ? ಹೌದು ಆಗಿದಲ್ಲಿ, ಸಂಬಂಧಿತ ನಿಯಮಗಳನ್ನು ಸೂಚಿಸಿ.	ಹೌದು. ಸದರಿ ಸ್ಥಳದ ಸಮುದ್ರದ ಕಡೆಗೆ ಬೈಕಂಪಾಡಿ ಮೀನಕಳಿಯ ಮೀನುಗಾರಿಕೆ ರಸ್ತೆ ಇರುತ್ತದೆ. ಕರಾವಳಿ ನಿಯಂತ್ರಣ ವಲಯ ಅಧಿಸೂಚನೆ-2011 ರ ಪ್ಯಾರಾ 8 II CRZ II (i) & (ii) ರ ಪ್ರಕಾರ ಅನುಮತಿಸಬಹುದಾದ ಚಟುವಟಿಕೆಯಾಗಿದೆ.
10.	ಜಿಲ್ಲಾ ಕರಾವಳಿ ವಲಯ ನಿರ್ವಹಣಾ ಸಮಿತಿ ಸಭೆಯ ಶಿಫಾರಸ್ಸುಗಳ ವಿವರ.	ಜಿಲ್ಲಾ ಕರಾವಳಿ ವಲಯ ನಿರ್ವಹಣಾ ಸಮಿತಿಯು ದಿನಾಂಕ: 20-12-2018 ರ ಸಭೆಯಲ್ಲಿ ಮುಂದಿನ ಕ್ರಮಕ್ಕಾಗಿ ಕರ್ನಾಟಕ ರಾಜ್ಯ ಕರಾವಳಿ ವಲಯ ನಿರ್ವಹಣಾ ಪ್ರಾಧಿಕಾರಕ್ಕೆ ಶಿಫಾರಸ್ಸು ಮಾಡಿದೆ.
11.	ಅರ್ಜಿ ಪರಿಷ್ಕರಣಾ ಶುಲ್ಕ ಪಾವತಿಸಿದ ವಿವರಗಳು	ರೂ. 500/- ಚಲನ್ ಸಂ. CR118040600001323 ದಿನಾಂಕ 19.11.2018
12.	SCZMA ಅಥವಾ NCZMA ವ್ಯಾಪ್ತಿಯೊಳಗೆ ಬರುತ್ತದೆಯೇ? ಸಂಬಂಧಿಸಿದ ನಿಯಮಗಳನ್ನು ನಮೂದಿಸಿ.	ಅನುಮೋದನೆ ನೀಡುವುದು KSCZMA ವ್ಯಾಪ್ತಿಯೊಳಗೆ ಬರುತ್ತದೆ.
13.	ಇತರೆ ವಿವರಗಳು	-

ಪ್ರಾಧಿಕಾರವು ಸದರಿ ವಿಷಯವಾಗಿ ವಿವರವಾಗಿ ಚರ್ಚಿಸಿ, ಕರಾವಳಿ ನಿಯಂತ್ರಣ ವಲಯ ಅಧಿಸೂಚನೆ-2011 ರ ಪ್ಯಾರಾ 8 II CRZ II (i) & (ii) ರಂತೆ ಅನುಮತಿಸಲ್ಪಟ್ಟ ಚಟುವಟಿಕೆಯಾಗಿರುವುದರಿಂದ ಮಂಗಳೂರು ತಾಲ್ಲೂಕು ಬೈಕಂಪಾಡಿ ಗ್ರಾಮದ ಸ.ನಂ. 56/3ಬಿಪಿ3ರಲ್ಲಿ 0 ಎಕ್ರೆ 29.00 ಸೆಂಟ್ಸ್ ಸ್ಥಳದಲ್ಲಿ ಬೈಕಂಪಾಡಿ ವಿದ್ಯಾರ್ಥಿ ಸಂಘ ಮತ್ತು ಮಹಿಳಾ ಸಮಾಜ (ರಿ) ಇವರಿಗೆ 661.38 ಚ.ಮೀ ವಿಸ್ತೀರ್ಣದ ವಿದ್ಯಾರ್ಥಿ ಭವನ ನಿರ್ಮಿಸಲು ಈ ಕೆಳಕಂಡ ಷರತ್ತುಗಳೊಂದಿಗೆ ಕರಾವಳಿ ನಿಯಂತ್ರಣ ವಲಯ ನಿರಾಕ್ಷೇಪಣಾ ಪತ್ರ ನೀಡಲು ನಿರ್ಣಯಿಸಿತು:

1. ಕಟ್ಟಡ ನಿರ್ಮಾಣವು ಈಗಿರುವ ಸ್ಥಳೀಯ ಪಟ್ಟಣ ಮತ್ತು ಗ್ರಾಮಾಂತರ ಯೋಜನೆ ನಿಯಮಗಳಿಗೆ ಒಳಪಟ್ಟಿರತಕ್ಕದ್ದು.
2. ಕಟ್ಟಡ ನಿರ್ಮಾಣ ಹಾಗೂ ಕಾರ್ಯಾಚರಣೆಯ ಹಂತದಲ್ಲಿ ಉತ್ಪತ್ತಿಯಾಗುವ ಯಾವುದೇ ತ್ಯಾಜ್ಯ ನದಿ, ಹಳ್ಳ, ತೊರೆ, ಸಮುದ್ರ ಮುಂತಾದ ಜಲಮೂಲಗಳಿಗೆ ಸೇರದಂತೆ ಎಚ್ಚರಿಕೆ ವಹಿಸತಕ್ಕದ್ದು.
3. ಕಟ್ಟಡ ನಿರ್ಮಾಣದ ಸಂದರ್ಭದಲ್ಲಿ ಅಲ್ಲಿನ ಪರಿಸರದ ಮೇಲ್ಮೈ ಏರುಪೇರಾಗದಂತೆ ಮತ್ತು ಮಳೆನೀರಿನ ಹರಿವಿಗೆ ಅಡಚಣೆಯುಂಟಾಗದಂತೆ ಮುನ್ನೆಚ್ಚರಿಕೆ ವಹಿಸತಕ್ಕದ್ದು.

4. ಯೋಜನೆಯ ಕಾರ್ಯಾಚರಣೆಯ ಹಂತದಲ್ಲಿ ನಿಯಮಾನುಸಾರ ಘನ ತ್ಯಾಜ್ಯಗಳನ್ನು ಸಂಗ್ರಹಿಸಿ ವೈಜ್ಞಾನಿಕವಾಗಿ ವಿಲೇಗೊಳಿಸಲು ಕ್ರಮ ವಹಿಸತಕ್ಕದ್ದು.
5. ಪ್ರಸ್ತಾವನೆಯ ಅಂಗವಾಗಿ ಕೈಗೊಳ್ಳುವ ಎಲ್ಲಾ ಕಾಮಗಾರಿ ಮತ್ತು ಚಟುವಟಿಕೆಗಳು ಅಧಿಸೂಚನೆ, ದಿನಾಂಕ:06.01.2011ಕ್ಕೆ ಒಳಪಟ್ಟಿರತಕ್ಕದ್ದು.

26.7.7 ಮಂಗಳೂರು ತಾಲ್ಲೂಕು ಉಳ್ಳಾಲ ಗ್ರಾಮದ ಸ.ನಂ. 93/3 & 93/4ಎ1ಎ1 ಒಟ್ಟು 20.00 ಸೆಂಟ್ಸ್ ಸ್ಥಳದಲ್ಲಿ ಬ್ಲೂ ಲೈನ್ ಫುಡ್ಸ್ (ಇಂಡಿಯಾ) ಪ್ರೈ.ಲಿ. ಇವರಿಗೆ 406.35 ಚ.ಮೀ ವಿಸ್ತೀರ್ಣದ ವಾಣಿಜ್ಯ ಕಟ್ಟಡ (ಗೋದಾಮು) ನಿರ್ಮಿಸಲು ಕರಾವಳಿ ನಿಯಂತ್ರಣ ವಲಯ ನಿರಾಕ್ಷೇಪಣ ಪತ್ರ ನೀಡುವ ಬಗ್ಗೆ. (ಅಪಜೀ 125 ಸಿಆರ್.ಝೆಡ್ 2019)

1.	ಯೋಜನೆಯ ಹೆಸರು	ವಾಣಿಜ್ಯ ಕಟ್ಟಡ (ಗೋದಾಮು) ನಿರ್ಮಾಣ
2.	ಅರ್ಜಿದಾರರ ಹೆಸರು	ಬ್ಲೂ ಲೈನ್ ಫುಡ್ಸ್ (ಇಂಡಿಯಾ) ಪ್ರೈ.ಲಿ.
3.	ಯೋಜನೆಯ ಸ್ಥಳ, ಗ್ರಾಮ, ತಾಲೂಕು ಮತ್ತು ಜಿಲ್ಲೆ.	ಮಂಗಳೂರು ತಾಲ್ಲೂಕು ಉಳ್ಳಾಲ ಗ್ರಾಮ, GPS reading 1. N 12° 49',14,4" 2. N 12° 49',13,4" E 74° 50' 19.0" E 74° 50' 19.5" 3. N 12° 49',13,2 4. N 12° 49', 13,4" E 74° 50' 18.9" E 74° 50' 18.7"
4.	ಸರ್ವೆ. ನಂಬರ್	93/3 & 93/4ಎ1ಎ1
5.	ಜಾಗದ ವಿಸ್ತೀರ್ಣ	-
6.	ಸಿ.ಆರ್.ಝೆಡ್ ವರ್ಗೀಕರಣ	CRZ-II ಸಮುದ್ರದ ಭರತ ರೇಖೆಯಿಂದ 66 ಮೀ ದೂರ
7.	ಯೋಜನೆಯ ವೆಚ್ಚ	ರೂ.28,44,450/-
8.	ಪ್ರಸ್ತಾವಿತ ಚಟುವಟಿಕೆಗಳು	ವಾಣಿಜ್ಯ ಕಟ್ಟಡ (ಗೋದಾಮು) ನಿರ್ಮಾಣ- 406.35 ಚ.ಮೀ.
9.	ಸಿ.ಆರ್.ಝೆಡ್ ಅಧಿಸೂಚನೆ ಪ್ರಕಾರ ಸದರಿ ಚಟುವಟಿಕೆಗಳು ಅನುಮತಿಸಬಹುದೇ? ಹೌದು ಆಗಿದಲ್ಲಿ, ಸಂಬಂಧಿತ ನಿಯಮಗಳನ್ನು ಸೂಚಿಸಿ.	ಹೌದು. ಸದರಿ ಸ್ಥಳದ ಸಮುದ್ರದ ಕಡೆಗೆ ಡೋರ್ ನಂ. 4-5, 4-6, 4-7 ಅಧಿಕೃತ ಕಟ್ಟಡ ಇರುವುದಾಗಿ ಪೌರಾಯುಕ್ತರು, ಉಳ್ಳಾಲ ನಗರ ಸಭೆ ಇವರು ಪತ್ರವನ್ನು ನೀಡಿರುತ್ತಾರೆ. ಕರಾವಳಿ ನಿಯಂತ್ರಣ ವಲಯ ಅಧಿಸೂಚನೆ-2011 ರ ಪ್ಯಾರಾ 8 II CRZ II (i) & (ii) ರ ಪ್ರಕಾರ ಅನುಮತಿಸಬಹುದಾದ ಚಟುವಟಿಕೆಯಾಗಿದೆ.
10.	ಜಿಲ್ಲಾ ಕರಾವಳಿ ವಲಯ ನಿರ್ವಹಣಾ ಸಮಿತಿ ಸಭೆಯ ಶಿಫಾರಸ್ಸುಗಳ ವಿವರ.	ಜಿಲ್ಲಾ ಕರಾವಳಿ ವಲಯ ನಿರ್ವಹಣಾ ಸಮಿತಿಯು ದಿನಾಂಕ: 20-12-2018 ರ ಸಭೆಯಲ್ಲಿ ಮುಂದಿನ ಕ್ರಮಕ್ಕಾಗಿ ಕರ್ನಾಟಕ ರಾಜ್ಯ ಕರಾವಳಿ ವಲಯ ನಿರ್ವಹಣಾ ಪ್ರಾಧಿಕಾರಕ್ಕೆ ಶಿಫಾರಸ್ಸು ಮಾಡಿದೆ.
11.	ಅರ್ಜಿ ಪರಿಷ್ಕರಣಾ ಶುಲ್ಕ ಪಾವತಿಸಿದ ವಿವರಗಳು	ರೂ. 50,000/- ಚಲನ್ ಸಂ. CR0918040600002638 ದಿನಾಂಕ 26.09.2018
12.	SCZMA ಅಥವಾ NCZMA ವ್ಯಾಪ್ತಿಯೊಳಗೆ ಬರುತ್ತದೆಯೇ? ಸಂಬಂಧಿಸಿದ ನಿಯಮಗಳನ್ನು ನಮೂದಿಸಿ.	ಅನುಮೋದನೆ ನೀಡುವುದು KSCZMA ವ್ಯಾಪ್ತಿಯೊಳಗೆ ಬರುತ್ತದೆ.
13.	ಇತರೆ ವಿವರಗಳು	-

ಪ್ರಾಧಿಕಾರವು ಸದರಿ ವಿಷಯವಾಗಿ ವಿವರವಾಗಿ ಚರ್ಚಿಸಿ, ಕರಾವಳಿ ನಿಯಂತ್ರಣ ವಲಯ ಅಧಿಸೂಚನೆ-2011 ರ ಪ್ಯಾರಾ 8 II CRZ II (i) & (ii) ರಂತೆ ಅನುಮತಿಸಲ್ಪಟ್ಟ ಚಟುವಟಿಕೆಯಾಗಿರುವುದರಿಂದ ಮಂಗಳೂರು ತಾಲ್ಲೂಕು ಉಳ್ಳಾಲ ಗ್ರಾಮದ ಸ.ನಂ. 93/3 & 93/4ಎ1ಎ1 ಒಟ್ಟು 20.00 ಸೆಂಟ್ಸ್ ಸ್ಥಳದಲ್ಲಿ ಬ್ಲೂ ಲೈನ್ ಫುಡ್ಸ್ (ಇಂಡಿಯಾ) ಪ್ರೈ.ಲಿ. ಇವರಿಗೆ 406.35 ಚ.ಮೀ ವಿಸ್ತೀರ್ಣದ ವಾಣಿಜ್ಯ ಕಟ್ಟಡ (ಗೋದಾಮು) ನಿರ್ಮಿಸಲು ಈ ಕೆಳಕಂಡ ಷರತ್ತುಗಳೊಂದಿಗೆ ಕರಾವಳಿ ನಿಯಂತ್ರಣ ವಲಯ ನಿರಾಕ್ಷೇಪಣಾ ಪತ್ರ ನೀಡಲು ನಿರ್ಣಯಿಸಿತು:

1. ಕಟ್ಟಡ ನಿರ್ಮಾಣವು ಈಗಿರುವ ಸ್ಥಳೀಯ ಪಟ್ಟಣ ಮತ್ತು ಗ್ರಾಮಾಂತರ ಯೋಜನೆ ನಿಯಮಗಳಿಗೆ ಒಳಪಟ್ಟಿರತಕ್ಕದ್ದು.
2. ಪ್ರಸ್ತಾವಿತ ಪ್ರದೇಶವು ಸಮುದ್ರ ಭರತ ರೇಖೆಯಿಂದ ಹತ್ತಿರದಲ್ಲಿರುವುದರಿಂದ ಕರ್ನಾಟಕ ರಾಜ್ಯ ಮಾಲಿನ್ಯ ನಿಯಂತ್ರಣ ಮಂಡಳಿಯಿಂದ ತ್ಯಾಜ್ಯ ನಿರ್ವಹಣೆಯ ಬಗ್ಗೆ ಸೂಕ್ತ ಅನುಮತಿಯನ್ನು ಪಡೆಯತಕ್ಕದ್ದು.
3. ಕಟ್ಟಡ ನಿರ್ಮಾಣ ಹಾಗೂ ಕಾರ್ಯಾಚರಣೆಯ ಹಂತದಲ್ಲಿ ಉತ್ಪತ್ತಿಯಾಗುವ ಯಾವುದೇ ತ್ಯಾಜ್ಯ ನದಿ, ಹಳ್ಳ, ತೊರೆ, ಸಮುದ್ರ ಮುಂತಾದ ಜಲಮೂಲಗಳಿಗೆ ಸೇರದಂತೆ ಎಚ್ಚರಿಕೆ ವಹಿಸತಕ್ಕದ್ದು.
4. ಕಟ್ಟಡ ನಿರ್ಮಾಣದ ಸಂದರ್ಭದಲ್ಲಿ ಅಲ್ಲಿನ ಪರಿಸರದ ಮೇಲ್ಮೈ ಏರುಪೇರಾಗದಂತೆ ಮತ್ತು ಮಳೆನೀರಿನ ಹರಿವಿಗೆ ಅಡಚಣೆಯುಂಟಾಗದಂತೆ ಮುನ್ನೆಚ್ಚರಿಕೆ ವಹಿಸತಕ್ಕದ್ದು.
5. ಯೋಜನೆಯ ಕಾರ್ಯಾಚರಣೆಯ ಹಂತದಲ್ಲಿ ನಿಯಮಾನುಸಾರ ಘನ ತ್ಯಾಜ್ಯಗಳನ್ನು ಸಂಗ್ರಹಿಸಿ ವೈಜ್ಞಾನಿಕವಾಗಿ ವಿಲೇವಾರಿಗೊಳಿಸಲು ಕ್ರಮ ವಹಿಸತಕ್ಕದ್ದು.
6. ಪ್ರಸ್ತಾವನೆಯ ಅಂಗವಾಗಿ ಕೈಗೊಳ್ಳುವ ಎಲ್ಲಾ ಕಾಮಗಾರಿ ಮತ್ತು ಚಟುವಟಿಕೆಗಳು ಅಧಿಸೂಚನೆ, ದಿನಾಂಕ:06.01.2011ಕ್ಕೆ ಒಳಪಟ್ಟಿರತಕ್ಕದ್ದು.

26.7.8 ಮಂಗಳೂರು ತಾಲ್ಲೂಕು ಸುರತ್ಕಲ್ ಗ್ರಾಮದ ಸ.ನಂ. 142/30 ರಲ್ಲಿ 0 ಎಕ್ರೆ 04.86 ಸೆಂಟ್ಸ್, 142/30 ರಲ್ಲಿ 0 ಎಕ್ರೆ 00.15 ಸೆಂಟ್ಸ್, 142/29 ಪಿ 3 ರಲ್ಲಿ 00.64 ಸೆಂಟ್ಸ್, 149/29ಪಿ3 ರಲ್ಲಿ 0 ಎಕ್ರೆ 03.65 ಸೆಂಟ್ಸ್, 142/29ಪಿ4 ರಲ್ಲಿ 0 ಎಕ್ರೆ 01.70 ಸೆಂಟ್ಸ್, ಒಟ್ಟು 0 ಎಕ್ರೆ 11.00 ಸೆಂಟ್ಸ್ ಸ್ಥಳದಲ್ಲಿ ಶ್ರೀ ರಮೇಶ್ ಕುಮಾರ್ ಮತ್ತು ಶ್ರೀ ಕೃಷ್ಣಪ್ಪ ಉಚ್ಚಲ ಇವರಿಗೆ 644.08 ಚ.ಮೀ ವಿಸ್ತೀರ್ಣದ ಟೆರೇಸ್ ಕ್ಲಬ್ ಹೌಸ್ ಕಟ್ಟಡ (G+1+terrace floor) ನಿರ್ಮಿಸಲು ಕರಾವಳಿ ನಿಯಂತ್ರಣ ವಲಯ ನಿರಾಕ್ಷೇಪಣಾ ಪತ್ರ ನೀಡುವ ಬಗ್ಗೆ. (ಅಪಜೀ 126 ಸಿಆರ್‌ಝಡ್ 2019)

1.	ಯೋಜನೆಯ ಹೆಸರು	ಟೆರೇಸ್ ಕ್ಲಬ್ ಹೌಸ್ ಕಟ್ಟಡ (G+1+terrace floor) ನಿರ್ಮಾಣ
2.	ಅರ್ಜಿದಾರರ ಹೆಸರು	ಶ್ರೀ ರಮೇಶ್ ಕುಮಾರ್ ಮತ್ತು ಶ್ರೀ ಕೃಷ್ಣಪ್ಪ ಉಚ್ಚಲ
3.	ಯೋಜನೆಯ ಸ್ಥಳ, ಗ್ರಾಮ, ತಾಲ್ಲೂಕು ಮತ್ತು ಜಿಲ್ಲೆ.	ಮಂಗಳೂರು ತಾಲ್ಲೂಕು ಸುರತ್ಕಲ್ ಗ್ರಾಮ, GPS reading 1. N 13° 00' 08,0" 2. N 13° 00' 07,9" E 74° 47' 33.4" E 74° 47' 34.1" 3. N 13° 00' 07,1" 4. N 13° 00' 07,0" E 74° 47' 33.2" E 74° 47' 33.9"
4.	ಸರ್ವೆ. ನಂಬರ್	142/30,142/30,142/29ಪಿ3,142/29ಪಿ3, 142/29ಪಿ4
5.	ಜಾಗದ ವಿಸ್ತೀರ್ಣ	--
6.	ಸಿ.ಆರ್.ಝಡ್ ವರ್ಗೀಕರಣ	CRZ-II ಸಮುದ್ರ ಭರತ ರೇಖೆಯಿಂದ 224 ಮೀ ದೂರ
7.	ಯೋಜನೆಯ ವೆಚ್ಚ	ರೂ.41,86,500/-
8.	ಪ್ರಸ್ತಾವಿತ ಚಟುವಟಿಕೆಗಳು	ಟೆರೇಸ್ ಕ್ಲಬ್ ಹೌಸ್ ಕಟ್ಟಡ ನೆಲಮಹಡಿ - 263.89 ಚ.ಮೀ ಮೊದಲ ಮಹಡಿ -310.55 ಚ.ಮೀ

		ಟೆರೆಸ್ ಪ್ಲೋರ್-69.64 ಚ.ಮೀ ಒಟ್ಟು - 644.08 ಚ.ಮೀ.
9.	ಸಿ.ಆರ್.ಝೆಡ್ ಅಧಿಸೂಚನೆ ಪ್ರಕಾರ ಸದರಿ ಚಟುವಟಿಕೆಗಳು ಅನುಮತಿಸಬಹುದೇ? ಹೌದು ಆಗಿದಲ್ಲಿ, ಸಂಬಂಧಿತ ನಿಯಮಗಳನ್ನು ಸೂಚಿಸಿ.	ಹೌದು. ಸದರಿ ಸ್ಥಳದ ಸಮುದ್ರದ ಕಡೆಗೆ ಗುಡ್ಡಕೊಪ್ಪ ದೊಡ್ಡ ಕೊಪ್ಪ ಮೀನಗಾರಿಕೆ ರಸ್ತೆ ಇರುತ್ತದೆ. ಕರಾವಳಿ ನಿಯಂತ್ರಣ ವಲಯ ಅಧಿಸೂಚನೆ-2011 ರ ಪ್ಯಾರಾ 8 II CRZ II (i) & (ii) ರ ಪ್ರಕಾರ ಅನುಮತಿಸಬಹುದಾದ ಚಟುವಟಿಕೆಯಾಗಿದೆ.
10.	ಜಿಲ್ಲಾ ಕರಾವಳಿ ವಲಯ ನಿರ್ವಹಣಾ ಸಮಿತಿ ಸಭೆಯ ಶಿಫಾರಸ್ಸುಗಳ ವಿವರ.	ಜಿಲ್ಲಾ ಕರಾವಳಿ ವಲಯ ನಿರ್ವಹಣಾ ಸಮಿತಿಯು ದಿನಾಂಕ: 20-12-2018 ರ ಸಭೆಯಲ್ಲಿ ಮುಂದಿನ ಕ್ರಮಕ್ಕಾಗಿ ಕರ್ನಾಟಕ ರಾಜ್ಯ ಕರಾವಳಿ ವಲಯ ನಿರ್ವಹಣಾ ಪ್ರಾಧಿಕಾರಕ್ಕೆ ಶಿಫಾರಸ್ಸು ಮಾಡಿದೆ.
11.	ಅರ್ಜಿ ಪರಿಷ್ಕರಣಾ ಶುಲ್ಕ ಪಾವತಿಸಿದ ವಿವರಗಳು	ರೂ. 500/- ಚಲನ್ ಸಂ. CR121040600000268 ದಿನಾಂಕ 4.12.2018 & ರೂ. 49,500/- ಚಲನ್ ಸಂ. CR12180406000003394 ದಿನಾಂಕ 31.12.2018
12.	SCZMA ಅಥವಾ NCZMA ವ್ಯಾಪ್ತಿಯೊಳಗೆ ಬರುತ್ತದೆಯೇ? ಸಂಬಂಧಿಸಿದ ನಿಯಮಗಳನ್ನು ನಮೂದಿಸಿ.	ಅನುಮೋದನೆ ನೀಡುವುದು KSCZMA ವ್ಯಾಪ್ತಿಯೊಳಗೆ ಬರುತ್ತದೆ.
13.	ಇತರೆ ವಿವರಗಳು	-

ಪ್ರಾಧಿಕಾರವು ಸದರಿ ವಿಷಯವಾಗಿ ವಿವರವಾಗಿ ಚರ್ಚಿಸಿ, ಕರಾವಳಿ ನಿಯಂತ್ರಣ ವಲಯ ಅಧಿಸೂಚನೆ-2011 ರ ಪ್ಯಾರಾ 8 II CRZ II (i) & (ii) ರಂತೆ ಅನುಮತಿಸಲ್ಪಟ್ಟ ಚಟುವಟಿಕೆಯಾಗಿರುವುದರಿಂದ ಮಂಗಳೂರು ತಾಲ್ಲೂಕು ಸುರತ್ಕಲ್ ಗ್ರಾಮದ ಸ.ನಂ. 142/30 ರಲ್ಲಿ 0 ಎಕ್ರೆ 04.86 ಸೆಂಟ್ಸ್, 142/30 ರಲ್ಲಿ 0 ಎಕ್ರೆ 00.15 ಸೆಂಟ್ಸ್, 142/29 ಪಿ 3 ರಲ್ಲಿ 00.64 ಸೆಂಟ್ಸ್, 149/29ಪಿ3 ರಲ್ಲಿ 0 ಎಕ್ರೆ 03.65 ಸೆಂಟ್ಸ್, 142/29ಪಿ4 ರಲ್ಲಿ 0 ಎಕ್ರೆ 01.70 ಸೆಂಟ್ಸ್, ಒಟ್ಟು 0 ಎಕ್ರೆ 11.00 ಸೆಂಟ್ಸ್ ಸ್ಥಳದಲ್ಲಿ ಶ್ರೀ ರಮೇಶ್ ಕುಮಾರ್ ಮತ್ತು ಶ್ರೀ ಕೃಷ್ಣಪ್ಪ ಉಜ್ಜಿಲ ಇವರಿಗೆ 644.08 ಚ.ಮೀ ವಿಸ್ತೀರ್ಣದ ಟೆರೆಸ್ ಕ್ಲಬ್ ಹೌಸ್ ಕಟ್ಟಡ (G+1+terrace floor) ನಿರ್ಮಿಸಲು ಈ ಕೆಳಕಂಡ ಷರತ್ತುಗಳೊಂದಿಗೆ ಕರಾವಳಿ ನಿಯಂತ್ರಣ ವಲಯ ನಿರಾಕ್ಷೇಪಣಾ ಪತ್ರ ನೀಡಲು ನಿರ್ಣಯಿಸಿತು:

1. ಕಟ್ಟಡ ನಿರ್ಮಾಣವು ಈಗಿರುವ ಸ್ಥಳೀಯ ಪಟ್ಟಣ ಮತ್ತು ಗ್ರಾಮಾಂತರ ಯೋಜನೆ ನಿಯಮಗಳಿಗೆ ಒಳಪಟ್ಟಿರತಕ್ಕದ್ದು.
2. ಪ್ರಸ್ತಾಪಿತ ಪ್ರದೇಶವು ಸಮುದ್ರ ಭರತ ರೇಖೆಯಿಂದ ಹತ್ತಿರದಲ್ಲಿರುವುದರಿಂದ ಕರ್ನಾಟಕ ರಾಜ್ಯ ಮಾಲಿನ್ಯ ನಿಯಂತ್ರಣ ಮಂಡಳಿಯಿಂದ ತ್ಯಾಜ್ಯ ನಿರ್ವಹಣೆಯ ಬಗ್ಗೆ ಸೂಕ್ತ ಅನುಮತಿಯನ್ನು ಪಡೆಯತಕ್ಕದ್ದು.
3. ಕಟ್ಟಡ ನಿರ್ಮಾಣ ಹಾಗೂ ಕಾರ್ಯಾಚರಣೆಯ ಹಂತದಲ್ಲಿ ಉತ್ಪತ್ತಿಯಾಗುವ ಯಾವುದೇ ತ್ಯಾಜ್ಯ ನದಿ, ಹಳ್ಳ, ತೊರೆ, ಸಮುದ್ರ ಮುಂತಾದ ಜಲಮೂಲಗಳಿಗೆ ಸೇರದಂತೆ ಎಚ್ಚರಿಕೆ ವಹಿಸತಕ್ಕದ್ದು.
4. ಕಟ್ಟಡ ನಿರ್ಮಾಣದ ಸಂದರ್ಭದಲ್ಲಿ ಅಲ್ಲಿನ ಪರಿಸರದ ಮೇಲ್ಮೈ ಏರುಪೇರಾಗದಂತೆ ಮತ್ತು ಮಳೆನೀರಿನ ಹರಿವಿಗೆ ಅಡಚಣೆಯುಂಟಾಗದಂತೆ ಮುನ್ನೆಚ್ಚರಿಕೆ ವಹಿಸತಕ್ಕದ್ದು.
5. ಯೋಜನೆಯ ಕಾರ್ಯಾಚರಣೆಯ ಹಂತದಲ್ಲಿ ನಿಯಮಾನುಸಾರ ಘನ ತ್ಯಾಜ್ಯಗಳನ್ನು ಸಂಗ್ರಹಿಸಿ ವೈಜ್ಞಾನಿಕವಾಗಿ ವಿಲೇವಾರಿಗೊಳಿಸಲು ಕ್ರಮ ವಹಿಸತಕ್ಕದ್ದು.
6. ಪ್ರಸ್ತಾವನೆಯ ಅಂಗವಾಗಿ ಕೈಗೊಳ್ಳುವ ಎಲ್ಲಾ ಕಾಮಗಾರಿ ಮತ್ತು ಚಟುವಟಿಕೆಗಳು ಅಧಿಸೂಚನೆ, ದಿನಾಂಕ:06.01.2011ಕ್ಕೆ ಒಳಪಟ್ಟಿರತಕ್ಕದ್ದು.

26.7.9 ಕಾಯಪಾಲಕ ಅಭಿಯಂತರರು, ಕೆ.ಆರ್.ಐ.ಡಿ.ಎಲ್, ಉಡುಪಿ ರವರು Coastal Tourism Circuit Development ಯೋಜನೆಯಡಿ ಕೊಡವೂರು ಗ್ರಾಮ, ಉಡುಪಿ ಜಿಲ್ಲೆಯ ಮಲ್ಟೆ ಬೀಚ್ ನ ಕಾಮಗಾರಿಗಳಿಗೆ ಕರಾವಳಿ ನಿಯಂತ್ರಣ ವಲಯ ನಿರಾಕ್ಷೇಪಣಾ ಪತ್ರ ಕೋರಿರುವ ಬಗ್ಗೆ. (ಅಪಜೀ 329 ಸಿಆರ್‌ಯುಡ್ 2018)

1.	ಯೋಜನೆಯ ಹೆಸರು	1. Construction of Life guard watch tower in Malpe Beach 2. Constcuction of Toilet Block at Malpe Beach (Public convenience)
2.	ಅರ್ಜಿದಾರರ ಹೆಸರು	ಕಾಯಪಾಲಕ ಅಭಿಯಂತರರು, ಕೆ.ಆರ್.ಐ.ಡಿ.ಎಲ್, ಉಡುಪಿ
3.	ಯೋಜನೆಯ ಸ್ಥಳ, ಗ್ರಾಮ, ತಾಲೂಕು ಮತ್ತು ಜಿಲ್ಲೆ.	ಕೊಡವೂರು ಗ್ರಾಮ, ಉಡುಪಿ ಜಿಲ್ಲೆ
4.	ಸರ್ವೆ. ನಂಬರ್	ಮಲ್ಟೆ ಬೀಚ್
5.	ಜಾಗದ ವಿಸ್ತೀರ್ಣ	-
6.	ಸಿ.ಆರ್.ಯುಡ್ ವರ್ಗೀಕರಣ	CRZ-II
7.	ಯೋಜನೆಯ ವೆಚ್ಚ	-
8.	ಪ್ರಸ್ತಾವಿತ ಚಟುವಟಿಕೆಗಳು	1. Construction of Life guard watch tower in Malpe Beach-10.89 ಚ.ಮೀ- (10m from HTL) 2. Constcuction of Toilet Block at Malpe Beach (Public convenience) -52.25 ಚ.ಮೀ -(140m from HTL)
9.	ಸಿ.ಆರ್.ಯುಡ್ ಅಧಿಸೂಚನೆ ಪ್ರಕಾರ ಸದರಿ ಚಟುವಟಿಕೆಗಳು ಅನುಮತಿಸಬಹುದೇ? ಹೌದು ಆಗಿದ್ದಲ್ಲಿ, ಸಂಬಂಧಿತ ನಿಯಮಗಳನ್ನು ಸೂಚಿಸಿ.	Yes, (1) If it is for Security purpose as per para 3 (iv) a. (2) As per para 8 II CRZ II (i).
10.	ಜಿಲ್ಲಾ ಕರಾವಳಿ ವಲಯ ನಿರ್ವಹಣಾ ಸಮಿತಿ ಸಭೆಯ ಶಿಫಾರಸ್ಸುಗಳ ವಿವರ.	ಜಿಲ್ಲಾ ಕರಾವಳಿ ವಲಯ ನಿರ್ವಹಣಾ ಸಮಿತಿಯು ದಿನಾಂಕ: 15-09-2018 ರ ಸಭೆಯಲ್ಲಿ ಮುಂದಿನ ಕ್ರಮಕ್ಕಾಗಿ ಕರ್ನಾಟಕ ರಾಜ್ಯ ಕರಾವಳಿ ವಲಯ ನಿರ್ವಹಣಾ ಪ್ರಾಧಿಕಾರಕ್ಕೆ ಶಿಫಾರಸ್ಸು ಮಾಡಿದೆ.
11.	ಅರ್ಜಿ ಪರಿಷ್ಕರಣಾ ಶುಲ್ಕ ಪಾವತಿಸಿದ ವಿವರಗಳು	ರೂ. 500/- ಚಲನ್ ಸಂ. GBM701461 ದಿನಾಂಕ 31.07.2018
12.	SCZMA ಅಥವಾ NCZMA ವ್ಯಾಪ್ತಿಯೊಳಗೆ ಬರುತ್ತದೆಯೇ? ಸಂಬಂಧಿಸಿದ ನಿಯಮಗಳನ್ನು ನಮೂದಿಸಿ.	ಅನುಮೋದನೆ ನೀಡುವುದು KSCZMA ವ್ಯಾಪ್ತಿಯೊಳಗೆ ಬರುತ್ತದೆ.
13.	ಇತರೆ ವಿವರಗಳು	-

ಪ್ರಾಧಿಕಾರವು ಸದರಿ ವಿಷಯವಾಗಿ ವಿವರವಾಗಿ ಚರ್ಚಿಸಿ, ಕಾಯಪಾಲಕ ಅಭಿಯಂತರರು, ಕೆ.ಆರ್.ಐ.ಡಿ.ಎಲ್, ಉಡುಪಿ ರವರು Coastal Tourism Circuit Development ಯೋಜನೆಯಡಿ ಉಡುಪಿ ಜಿಲ್ಲೆಯ ವಿವಿಧ ಬೀಚ್‌ಗಳ ಅಭಿವೃದ್ಧಿಗಾಗಿ ಇದೇ ರೀತಿಯ ಚಟುವಟಿಕೆಗಳನ್ನೊಳಗೊಂಡ ಪ್ರತ್ಯೇಕವಾಗಿ ವಿವಿಧ ಪ್ರಸ್ತಾವನೆಗಳನ್ನು ಸಲ್ಲಿಸಿರುವುದರಿಂದ ಈ ಎಲ್ಲಾ ಚಟುವಟಿಕೆಗಳನ್ನೊಳಗೊಂಡ ಸಮಗ್ರ ಪ್ರಸ್ತಾವನೆಯನ್ನು ಸಲ್ಲಿಸುವುದು ಸೂಕ್ತವೆಂದು ಅಭಿಪ್ರಾಯಪಡಲಾಯಿತು.

ಪ್ರವಾಸೋದ್ಯಮ ಇಲಾಖೆಯಿಂದ ಈ ಬಗ್ಗೆ ಒಂದು Comprehensive ಪ್ರಸ್ತಾವನೆಯನ್ನು ಪಡೆದು, ಅದರಂತೆ Tourism Plan ತಯಾರಿಸಿ CRZ ಅಧಿಸೂಚನೆ 2019 ರಂತೆ ಪರಿಷ್ಕೃತ CZMP ಯಲ್ಲಿ ಅದನ್ನು ಅಳವಡಿಸಿಕೊಂಡ ನಂತರ ಸದರಿ ಪ್ರಸ್ತಾವನೆಗಳನ್ನು ಪರಿಗಣಿಸಬಹುದಾಗಿ ನಿರ್ಣಯಿಸಲಾಯಿತು.

26.7.10 ಕಾಯಪಾಲಕ ಅಭಿಯಂತರರು, ಕೆ.ಆರ್.ಐ.ಡಿ.ಎಲ್, ಉಡುಪಿ ರವರು Coastal Tourism Circuit Development ಯೋಜನೆಯಡಿ ನಡ್ಡಾಲು ಗ್ರಾಮ, ಕಾಪು ತಾಲ್ಲೂಕು ಉಡುಪಿ ಜಿಲ್ಲೆಯ ಪಡುಬಿದ್ರಿ ಬೀಚ್ ನ ಕಾಮಗಾರಿಗಳಿಗೆ ಕರಾವಳಿ ನಿಯಂತ್ರಣ ವಲಯ ನಿರಾಕ್ಷೇಪಣಾ ಪತ್ರ ಕೋರಿರುವ ಬಗ್ಗೆ. (ಅಪಜೀ 330 ಸಿಆರ್‌ಝೆಡ್ 2018)

1.	ಯೋಜನೆಯ ಹೆಸರು	1. ಪಡುಬಿದ್ರಿ ಬೀಚ್ ನಲ್ಲಿ ಶೆಲ್ವರ್ ಶೆಡ್ ಮಳಿಗೆಗಳು (1 ಘಟಕದಲ್ಲಿ 5 ಮಳಿಗೆಗಳು) 2. ಪಡುಬಿದ್ರಿ ಬೀಚ್‌ನಲ್ಲಿ ಪರ್‌ಗೋಲಾ (ಶೆಲ್ವರ್ ಶೆಡ್) 3. Construction of Life guard watch tower in Padubidri Beach
2.	ಅರ್ಜಿದಾರರ ಹೆಸರು	ಕಾಯಪಾಲಕ ಅಭಿಯಂತರರು, ಕೆ.ಆರ್.ಐ.ಡಿ.ಎಲ್, ಉಡುಪಿ
3.	ಯೋಜನೆಯ ಸ್ಥಳ, ಗ್ರಾಮ, ತಾಲ್ಲೂಕು ಮತ್ತು ಜಿಲ್ಲೆ.	ನಡ್ಡಾಲು ಗ್ರಾಮ, ಕಾಪು ತಾಲ್ಲೂಕು, ಉಡುಪಿ ಜಿಲ್ಲೆ
4.	ಸರ್ವೆ. ನಂಬರ್	ಪಡುಬಿದ್ರಿ ಬೀಚ್
5.	ಜಾಗದ ವಿಸ್ತೀರ್ಣ	-
6.	ಸಿ.ಆರ್.ಝೆಡ್ ವರ್ಗೀಕರಣ	CRZ-III
7.	ಯೋಜನೆಯ ವೆಚ್ಚ	-
8.	ಪ್ರಸ್ತಾವಿತ ಚಟುವಟಿಕೆಗಳು	1. ಪಡುಬಿದ್ರಿ ಬೀಚ್ ನಲ್ಲಿ ಶೆಲ್ವರ್ ಶೆಡ್ ಮಳಿಗೆಗಳು (1 ಘಟಕದಲ್ಲಿ 5 ಮಳಿಗೆಗಳು) - 29.52 ಚ.ಮೀ-(28m from HTL) 2. ಪಡುಬಿದ್ರಿ ಬೀಚ್‌ನಲ್ಲಿ ಪರ್‌ಗೋಲಾ (ಶೆಲ್ವರ್ ಶೆಡ್) - 46.92 ಚ.ಮೀ-(12m from HTL) 3. Construction of Life guard watch tower in Padubidri Beach -10.89 ಚ.ಮೀ -(12m from HTL)
9.	ಸಿ.ಆರ್.ಝೆಡ್ ಅಧಿಸೂಚನೆ ಪ್ರಕಾರ ಸದರಿ ಚಟುವಟಿಕೆಗಳು ಅನುಮತಿಸಬಹುದೇ? ಹೌದು ಆಗಿದ್ದಲ್ಲಿ, ಸಂಬಂಧಿತ ನಿಯಮಗಳನ್ನು ಸೂಚಿಸಿ.	Yes, (1) & (2) Para 8 III CRZ III A ರಂತೆ ಅವಕಾಶ ಇಲ್ಲ - for shops & Pargola (3) Para 3 (iv) a ರಂತೆ ಅವಕಾಶವಿರುತ್ತದೆ.
10.	ಜಿಲ್ಲಾ ಕರಾವಳಿ ವಲಯ ನಿರ್ವಹಣಾ ಸಮಿತಿ ಸಭೆಯ ಶಿಫಾರಸ್ಸುಗಳ ವಿವರ.	ಜಿಲ್ಲಾ ಕರಾವಳಿ ವಲಯ ನಿರ್ವಹಣಾ ಸಮಿತಿಯು ದಿನಾಂಕ: 15-09-2018 ರ ಸಭೆಯಲ್ಲಿ ಮುಂದಿನ ಕ್ರಮಕ್ಕಾಗಿ ಕರ್ನಾಟಕ ರಾಜ್ಯ ಕರಾವಳಿ ವಲಯ ನಿರ್ವಹಣಾ ಪ್ರಾಧಿಕಾರಕ್ಕೆ ಶಿಫಾರಸ್ಸು ಮಾಡಿದೆ.
11.	ಅರ್ಜಿ ಪರಿಷ್ಕರಣಾ ಶುಲ್ಕ ಪಾವತಿಸಿದ ವಿವರಗಳು	ರೂ. 500/- ಚಲನ್ ಸಂ. GBM701537 ದಿನಾಂಕ 31.07.2018
12.	SCZMA ಅಥವಾ NCZMA ವ್ಯಾಪ್ತಿಯೊಳಗೆ ಬರುತ್ತದೆಯೇ? ಸಂಬಂಧಿಸಿದ ನಿಯಮಗಳನ್ನು ನಮೂದಿಸಿ.	ಅನುಮೋದನೆ ನೀಡುವುದು KSCZMA ವ್ಯಾಪ್ತಿಯೊಳಗೆ ಬರುತ್ತದೆ.

13.	ಇತರೆ ವಿವರಗಳು	-
-----	--------------	---

ಪ್ರಾಧಿಕಾರವು ಸದರಿ ವಿಷಯವಾಗಿ ವಿವರವಾಗಿ ಚರ್ಚಿಸಿ, ಕಾಯಪಾಲಕ ಅಭಿಯಂತರರು, ಕೆ.ಆರ್.ಐ.ಡಿ.ಎಲ್, ಉಡುಪಿ ರವರು Coastal Tourism Circuit Development ಯೋಜನೆಯಡಿ ಉಡುಪಿ ಜಿಲ್ಲೆಯ ವಿವಿಧ ಬೀಚ್‌ಗಳ ಅಭಿವೃದ್ಧಿಗಾಗಿ ಇದೇ ರೀತಿಯ ಚಟುವಟಿಕೆಗಳನ್ನೊಳಗೊಂಡ ಪ್ರತ್ಯೇಕ ಪ್ರಸ್ತಾವನೆಗಳನ್ನು ಸಲ್ಲಿಸಿರುವುದರಿಂದ ಈ ಎಲ್ಲಾ ಚಟುವಟಿಕೆಗಳನ್ನೊಳಗೊಂಡ ಸಮಗ್ರ ಪ್ರಸ್ತಾವನೆಯನ್ನು ಸಲ್ಲಿಸುವುದು ಸೂಕ್ತವೆಂದು ಅಭಿಪ್ರಾಯಪಡಲಾಯಿತು.

ಪ್ರವಾಸೋದ್ಯಮ ಇಲಾಖೆಯಿಂದ ಈ ಬಗ್ಗೆ ಒಂದು Comprehensive ಪ್ರಸ್ತಾವನೆಯನ್ನು ಪಡೆದು, ಅದರಂತೆ Tourism Plan ತಯಾರಿಸಿ ಪರಿಷ್ಕೃತ CZMP ಯಲ್ಲಿ ಅದನ್ನು ಅಳವಡಿಸಿಕೊಂಡ ನಂತರ ಸದರಿ ಪ್ರಸ್ತಾವನೆಗಳನ್ನು ಪರಿಗಣಿಸಬಹುದಾಗಿ ನಿರ್ಣಯಿಸಲಾಯಿತು.

26.7.11 ಕಾಯಪಾಲಕ ಅಭಿಯಂತರರು, ಕೆ.ಆರ್.ಐ.ಡಿ.ಎಲ್, ಉಡುಪಿ ರವರು Coastal Tourism Circuit Development ಯೋಜನೆಯಡಿ ಉಡುಪಿ ಜಿಲ್ಲೆಯ ಮರವಂತೆ ಬೀಚ್ ನ ಕಾಮಗಾರಿಗಳಿಗೆ ಕರಾವಳಿ ನಿಯಂತ್ರಣ ವಲಯ ನಿರಾಕ್ಷೇಪಣಾ ಪತ್ರ ಕೋರಿರುವ ಬಗ್ಗೆ. (ಅಪಜೀ 331 ಸಿಆರ್‌ಝೆಡ್ 2018)

1.	ಯೋಜನೆಯ ಹೆಸರು	Coastal Tourism Circuit Development
2.	ಅರ್ಜಿದಾರರ ಹೆಸರು	ಕಾಯಪಾಲಕ ಅಭಿಯಂತರರು, ಕೆ.ಆರ್.ಐ.ಡಿ.ಎಲ್, ಉಡುಪಿ
3.	ಯೋಜನೆಯ ಸ್ಥಳ, ಗ್ರಾಮ, ತಾಲೂಕು ಮತ್ತು ಜಿಲ್ಲೆ.	ಮರವಂತೆ ಗ್ರಾಮ, ಕುಂದಾಪುರ ತಾಲ್ಲೂಕು, ಉಡುಪಿ ಜಿಲ್ಲೆ
4.	ಸರ್ವೆ. ನಂಬರ್	ಮರವಂತೆ ಬೀಚ್
5.	ಜಾಗದ ವಿಸ್ತೀರ್ಣ	-
6.	ಸಿ.ಆರ್.ಝೆಡ್ ವರ್ಗೀಕರಣ	CRZ-III
7.	ಯೋಜನೆಯ ವೆಚ್ಚ	-
8.	ಪ್ರಸ್ತಾವಿತ ಚಟುವಟಿಕೆಗಳು	<ol style="list-style-type: none"> 1. Construction of Life guard watch tower in Maravanthe Beach - 10.89 ಚ.ಮೀ-(12m from HTL) 2. Construction of toilet block at Maravanthe Beach (Public convenience facilities) - 52.25 ಚ.ಮೀ(80m from HTL) 3. Providing fencing to land belonging to Tourism Dept. Sy.No. 150/2B1 at Maravanthe Village, Kundapura Taluk, Udupi Dist.- (70m from HTL) 4. Interlock works for parking facilities -(80m from HTL) 5. Providing fencing to land belonging to Tourism Dept Sy. No. 9/2B at Trasi Village, Kundapura Taluk, Udupi Dist. 6. Providing fencing to land belonging to Tourism Dept Sy. No. 27/1A13C1 at near 1B Trasi Village. 7. High mast Lighting 8. Shelter Sheds -10 Nos(5 Shops in one unitX2 unit) (Not shown in the drawing)
9.	ಸಿ.ಆರ್.ಝೆಡ್ ಅಧಿಸೂಚನೆ ಪ್ರಕಾರ ಸದರಿ ಚಟುವಟಿಕೆಗಳು ಅನುಮತಿಸ	<ol style="list-style-type: none"> (1) As per para 3 (iv) a - permissible. (2) As per Para 8 III CRZ III A (iii) (j) - permissible. (3) , (5) & (6) - As per Para 3 (iv) a- permissible.

	ಬಹುದೇ? ಹೌದು ಆಗಿದಲ್ಲಿ, ಸಂಬಂಧಿತ ನಿಯಮಗಳನ್ನು ಸೂಚಿಸಿ.	(4) Para 8 III CRZ III A (iii) a - permissible.
10.	ಜಿಲ್ಲಾ ಕರಾವಳಿ ವಲಯ ನಿರ್ವಹಣಾ ಸಮಿತಿ ಸಭೆಯ ಶಿಫಾರಸ್ಸುಗಳ ವಿವರ.	ಜಿಲ್ಲಾ ಕರಾವಳಿ ವಲಯ ನಿರ್ವಹಣಾ ಸಮಿತಿಯು ದಿನಾಂಕ: 15-09-2018 ರ ಸಭೆಯಲ್ಲಿ ಮುಂದಿನ ಕ್ರಮಕ್ಕಾಗಿ ಕರ್ನಾಟಕ ರಾಜ್ಯ ಕರಾವಳಿ ವಲಯ ನಿರ್ವಹಣಾ ಪ್ರಾಧಿಕಾರಕ್ಕೆ ಶಿಫಾರಸ್ಸು ಮಾಡಿದೆ.
11.	ಅರ್ಜಿ ಪರಿಷ್ಕರಣಾ ಶುಲ್ಕ ಪಾವತಿಸಿದ ವಿವರಗಳು	ರೂ. 500/- ಚಲನ್ ಸಂ. GBM701568 ದಿನಾಂಕ 31.07.2018
12.	SCZMA ಅಥವಾ NCZMA ವ್ಯಾಪ್ತಿಯೊಳಗೆ ಬರುತ್ತದೆಯೇ? ಸಂಬಂಧಿಸಿದ ನಿಯಮಗಳನ್ನು ನಮೂದಿಸಿ.	ಅನುಮೋದನೆ ನೀಡುವುದು KSCZMA ವ್ಯಾಪ್ತಿಯೊಳಗೆ ಬರುತ್ತದೆ.
13.	ಇತರೆ ವಿವರಗಳು	-

ಪ್ರಾಧಿಕಾರವು ಸದರಿ ವಿಷಯವಾಗಿ ವಿವರವಾಗಿ ಚರ್ಚಿಸಿ, ಕಾಯಪಾಲಕ ಅಭಿಯಂತರರು, ಕೆ.ಆರ್.ಐ.ಡಿ.ಎಲ್, ಉಡುಪಿ ರವರು Coastal Tourism Circuit Development ಯೋಜನೆಯಡಿ ಉಡುಪಿ ಜಿಲ್ಲೆಯ ವಿವಿಧ ಬೀಚ್‌ಗಳ ಅಭಿವೃದ್ಧಿಗಾಗಿ ಇದೇ ರೀತಿಯ ಚಟುವಟಿಕೆಗಳನ್ನೊಳಗೊಂಡ ಪ್ರತ್ಯೇಕ ಪ್ರಸ್ತಾವನೆಗಳನ್ನು ಸಲ್ಲಿಸಿರುವುದರಿಂದ ಈ ಎಲ್ಲಾ ಚಟುವಟಿಕೆಗಳನ್ನೊಳಗೊಂಡ ಸಮಗ್ರ ಪ್ರಸ್ತಾವನೆಯನ್ನು ಸಲ್ಲಿಸುವುದು ಸೂಕ್ತವೆಂದು ಅಭಿಪ್ರಾಯಪಡಲಾಯಿತು.

ಪ್ರವಾಸೋದ್ಯಮ ಇಲಾಖೆಯಿಂದ ಈ ಬಗ್ಗೆ ಒಂದು Comprehensive ಪ್ರಸ್ತಾವನೆಯನ್ನು ಪಡೆದು, ಅದರಂತೆ Tourism Plan ತಯಾರಿಸಿ ಪರಿಷ್ಕೃತ CZMP ಯಲ್ಲಿ ಅದನ್ನು ಅಳವಡಿಸಿಕೊಂಡ ನಂತರ ಸದರಿ ಪ್ರಸ್ತಾವನೆಗಳನ್ನು ಪರಿಗಣಿಸಬಹುದಾಗಿ ನಿರ್ಣಯಿಸಲಾಯಿತು.

26.7.12 ಕಾಯಪಾಲಕ ಅಭಿಯಂತರರು, ಕೆ.ಆರ್.ಐ.ಡಿ.ಎಲ್, ಉಡುಪಿ ರವರು Coastal Tourism Circuit Development ಯೋಜನೆಯಡಿ ಉಡುಪಿ ಜಿಲ್ಲೆಯ ತ್ರಾಸಿ ಬೀಚ್ ನ ಕಾಮಗಾರಿಗಳಿಗೆ ಕರಾವಳಿ ನಿಯಂತ್ರಣ ವಲಯ ನಿರಾಕ್ಷೇಪಣಾ ಪತ್ರ ಕೋರಿರುವ ಬಗ್ಗೆ. (ಅಪಜೀ 332 ಸಿಆರ್‌ಝೆಡ್ 2018)

1.	ಯೋಜನೆಯ ಹೆಸರು	Coastal Tourism Circuit Development
2.	ಅರ್ಜಿದಾರರ ಹೆಸರು	ಕಾಯಪಾಲಕ ಅಭಿಯಂತರರು, ಕೆ.ಆರ್.ಐ.ಡಿ.ಎಲ್, ಉಡುಪಿ
3.	ಯೋಜನೆಯ ಸ್ಥಳ, ಗ್ರಾಮ, ತಾಲೂಕು ಮತ್ತು ಜಿಲ್ಲೆ.	ತ್ರಾಸಿ ಗ್ರಾಮ, ಕುಂದಾಪುರ ತಾಲ್ಲೂಕು, ಉಡುಪಿ ಜಿಲ್ಲೆ
4.	ಸರ್ವೆ ನಂಬರ್	ತ್ರಾಸಿ ಬೀಚ್
5.	ಜಾಗದ ವಿಸ್ತೀರ್ಣ	-
6.	ಸಿ.ಆರ್.ಝೆಡ್ ವರ್ಗೀಕರಣ	CRZ-III
7.	ಯೋಜನೆಯ ವೆಚ್ಚ	-
8.	ಪ್ರಸ್ತಾವಿತ ಚಟುವಟಿಕೆಗಳು	1. ತ್ರಾಸಿ ಬೀಚ್‌ನಲ್ಲಿ 3 ಘಟಕದಲ್ಲಿ 15 ಮಳಿಗೆಗಳು- 88.56 ಚ.ಮೀ- (30m from HTL) 2. Construction of Life guard watch tower in Trasi Beach - 10.89 ಚ.ಮೀ-(7m from HTL) 3. ಯಾತ್ರಿಗಳ ತಂಗುವ ತಾಣ - 250 ಚ.ಮೀ-(140m from HTL) 4. Toilets - 52.25 ಚ.ಮೀ- (18m from HTL)

		ಆದರೆ, ಯೋಜನಾ ನಕ್ಷೆಯಲ್ಲಿ ಸ.ನಂ.9/2ಬಿ1 ಹಾಗೂ ಯಾತ್ರಿ ನಿವಾಸ ಮತ್ತು ಐ.ಬಿ ಸುತ್ತಲೂ ಫೆನ್ಸಿಂಗ್ ಅಳವಡಿಸುವುದನ್ನು ಗುರುತಿಸಲಾಗಿದೆ.
9.	ಸಿ.ಆರ್.ಝೆಡ್ ಅಧಿಸೂಚನೆ ಪ್ರಕಾರ ಸದರಿ ಚಟುವಟಿಕೆಗಳು ಅನುಮತಿಸಬಹುದೇ? ಹೌದು ಆಗಿದಲ್ಲಿ, ಸಂಬಂಧಿತ ನಿಯಮಗಳನ್ನು ಸೂಚಿಸಿ.	(1) & (3) - not permissible (2) As per para 3 (iv) a - permissible. (4) As per para 8 III CRZ III A (iii) (j) - permissible.
10.	ಜಿಲ್ಲಾ ಕರಾವಳಿ ವಲಯ ನಿರ್ವಹಣಾ ಸಮಿತಿ ಸಭೆಯ ಶಿಫಾರಸ್ಸುಗಳ ವಿವರ.	ಜಿಲ್ಲಾ ಕರಾವಳಿ ವಲಯ ನಿರ್ವಹಣಾ ಸಮಿತಿಯು ದಿನಾಂಕ: 15-09-2018 ರ ಸಭೆಯಲ್ಲಿ ಮುಂದಿನ ಕ್ರಮಕ್ಕಾಗಿ ಕರ್ನಾಟಕ ರಾಜ್ಯ ಕರಾವಳಿ ವಲಯ ನಿರ್ವಹಣಾ ಪ್ರಾಧಿಕಾರಕ್ಕೆ ಶಿಫಾರಸ್ಸು ಮಾಡಿದೆ.
11.	ಅರ್ಜಿ ಪರಿಷ್ಕರಣಾ ಶುಲ್ಕ ಪಾವತಿಸಿದ ವಿವರಗಳು	ರೂ. 500/- ಚಲನ್ ಸಂ. GBM701595 ದಿನಾಂಕ 31.07.2018
12.	SCZMA ಅಥವಾ NCZMA ವ್ಯಾಪ್ತಿಯೊಳಗೆ ಬರುತ್ತದೆಯೇ? ಸಂಬಂಧಿಸಿದ ನಿಯಮಗಳನ್ನು ನಮೂದಿಸಿ.	ಅನುಮೋದನೆ ನೀಡುವುದು KSCZMA ವ್ಯಾಪ್ತಿಯೊಳಗೆ ಬರುತ್ತದೆ.
13.	ಇತರೆ ವಿವರಗಳು	-

ಪ್ರಾಧಿಕಾರವು ಸದರಿ ವಿಷಯವಾಗಿ ವಿವರವಾಗಿ ಚರ್ಚಿಸಿ, ಕಾಯಪಾಲಕ ಅಭಿಯಂತರರು, ಕೆ.ಆರ್.ಐ.ಡಿ.ಎಲ್, ಉಡುಪಿ ರವರು Coastal Tourism Circuit Development ಯೋಜನೆಯಡಿ ಉಡುಪಿ ಜಿಲ್ಲೆಯ ವಿವಿಧ ಬೀಚ್‌ಗಳ ಅಭಿವೃದ್ಧಿಗಾಗಿ ಇದೇ ರೀತಿಯ ಚಟುವಟಿಕೆಗಳನ್ನೊಳಗೊಂಡ ಪ್ರತ್ಯೇಕ ಪ್ರಸ್ತಾವನೆಗಳನ್ನು ಸಲ್ಲಿಸಿರುವುದರಿಂದ ಈ ಎಲ್ಲಾ ಚಟುವಟಿಕೆಗಳನ್ನೊಳಗೊಂಡ ಸಮಗ್ರ ಪ್ರಸ್ತಾವನೆಯನ್ನು ಸಲ್ಲಿಸುವುದು ಸೂಕ್ತವೆಂದು ಅಭಿಪ್ರಾಯಪಡಲಾಯಿತು.

ಪ್ರವಾಸೋದ್ಯಮ ಇಲಾಖೆಯಿಂದ ಈ ಬಗ್ಗೆ ಒಂದು Comprehensive ಪ್ರಸ್ತಾವನೆಯನ್ನು ಪಡೆದು, ಅದರಂತೆ Tourism Plan ತಯಾರಿಸಿ ಪರಿಷ್ಕೃತ CZMP ಯಲ್ಲಿ ಅದನ್ನು ಅಳವಡಿಸಿಕೊಂಡ ನಂತರ ಸದರಿ ಪ್ರಸ್ತಾವನೆಗಳನ್ನು ಪರಿಗಣಿಸಬಹುದಾಗಿ ನಿರ್ಣಯಿಸಲಾಯಿತು.

26.7.13 ಕಾಯಪಾಲಕ ಅಭಿಯಂತರರು, ಕೆ.ಆರ್.ಐ.ಡಿ.ಎಲ್, ಉಡುಪಿ ರವರು Coastal Tourism Circuit Development ಯೋಜನೆಯಡಿ ಉಡುಪಿ ಜಿಲ್ಲೆಯ ಶಿರೂರು ಒತ್ತಿನೆಣೆ ಬೀಚ್ ನ ಕಾಮಗಾರಿಗಳಿಗೆ ಕರಾವಳಿ ನಿಯಂತ್ರಣ ವಲಯ ನಿರಾಕ್ಷೇಪಣಾ ಪತ್ರ ಕೋರಿರುವ ಬಗ್ಗೆ. (ಅಪಜೀ 333 ಸಿಆರ್‌ಝೆಡ್ 2018)

1.	ಯೋಜನೆಯ ಹೆಸರು	ಶಿರೂರು ಒತ್ತಿನೆಣೆ ಬೀಚ್‌ನಲ್ಲಿ Coastal Tourism Circuit Development
2.	ಅರ್ಜಿದಾರರ ಹೆಸರು	ಕಾಯಪಾಲಕ ಅಭಿಯಂತರರು, ಕೆ.ಆರ್.ಐ.ಡಿ.ಎಲ್, ಉಡುಪಿ
3.	ಯೋಜನೆಯ ಸ್ಥಳ, ಗ್ರಾಮ, ತಾಲೂಕು ಮತ್ತು ಜಿಲ್ಲೆ.	ಪಡುವರಿ ಗ್ರಾಮ, ಕುಂದಾಪುರ ತಾಲ್ಲೂಕು, ಉಡುಪಿ ಜಿಲ್ಲೆ
4.	ಸರ್ವೆ. ನಂಬರ್	ಶಿರೂರು ಒತ್ತಿನೆಣೆ ಬೀಚ್
5.	ಜಾಗದ ವಿಸ್ತೀರ್ಣ	-
6.	ಸಿ.ಆರ್.ಝೆಡ್ ವರ್ಗೀಕರಣ	CRZ-III

7.	ಯೋಜನೆಯ ವೆಚ್ಚ	-
8.	ಪ್ರಸ್ತಾವಿತ ಚಟುವಟಿಕೆಗಳು	1. ಶಿರೂರು ಒತ್ತಿನೆಣೆ ಬೀಚ್‌ನಲ್ಲಿ 1 ಪರ್‌ಗೋಲಾ (ಶೆಲ್ವರ್ ಶೆಡ್) ನಿರ್ಮಾಣ -52.25 ಚ.ಮೀ-(18m from HTL) 2. Construction of Life guard watch tower - 10.89 ಚ.ಮೀ -(8m from HTL) 3. Construction of Toilet Block (Public Convenience facilities) -52.25 ಚ.ಮೀ
9.	ಸಿ.ಆರ್.ಯುಡ್ ಅಧಿಸೂಚನೆ ಪ್ರಕಾರ ಸದರಿ ಚಟುವಟಿಕೆಗಳು ಅನುಮತಿಸಬಹುದೇ? ಹೌದು ಆಗಿದ್ದಲ್ಲಿ ಸಂಬಂಧಿತ ನಿಯಮಗಳನ್ನು ಸೂಚಿಸಿ.	Yes, (1) - not permissible (2) As per para 3 (iv) a - permissible. (3) As per para 8 III CRZ III A (iii) (j) - permissible.
10.	ಜಿಲ್ಲಾ ಕರಾವಳಿ ವಲಯ ನಿರ್ವಹಣಾ ಸಮಿತಿ ಸಭೆಯ ಶಿಫಾರಸ್ಸುಗಳ ವಿವರ.	ಜಿಲ್ಲಾ ಕರಾವಳಿ ವಲಯ ನಿರ್ವಹಣಾ ಸಮಿತಿಯು ದಿನಾಂಕ: 15-09-2018 ರ ಸಭೆಯಲ್ಲಿ ಮುಂದಿನ ಕ್ರಮಕ್ಕಾಗಿ ಕರ್ನಾಟಕ ರಾಜ್ಯ ಕರಾವಳಿ ವಲಯ ನಿರ್ವಹಣಾ ಪ್ರಾಧಿಕಾರಕ್ಕೆ ಶಿಫಾರಸ್ಸು ಮಾಡಿದೆ.
11.	ಅರ್ಜಿ ಪರಿಷ್ಕರಣಾ ಶುಲ್ಕ ಪಾವತಿಸಿದ ವಿವರಗಳು	ರೂ. 500/- ಚಲನ್ ಸಂ. GBM701410 ದಿನಾಂಕ 31.07.2018
12.	SCZMA ಅಥವಾ NCZMA ವ್ಯಾಪ್ತಿಯೊಳಗೆ ಬರುತ್ತದೆಯೇ? ಸಂಬಂಧಿಸಿದ ನಿಯಮಗಳನ್ನು ನಮೂದಿಸಿ.	ಅನುಮೋದನೆ ನೀಡುವುದು KSCZMA ವ್ಯಾಪ್ತಿಯೊಳಗೆ ಬರುತ್ತದೆ.
13.	ಇತರೆ ವಿವರಗಳು	-

ಪ್ರಾಧಿಕಾರವು ಸದರಿ ವಿಷಯವಾಗಿ ವಿವರವಾಗಿ ಚರ್ಚಿಸಿ, ಕಾಯಪಾಲಕ ಅಭಿಯಂತರರು, ಕೆ.ಆರ್.ಐ.ಡಿ.ಎಲ್, ಉಡುಪಿ ರವರು Coastal Tourism Circuit Development ಯೋಜನೆಯಡಿ ಉಡುಪಿ ಜಿಲ್ಲೆಯ ವಿವಿಧ ಬೀಚ್‌ಗಳ ಅಭಿವೃದ್ಧಿಗಾಗಿ ಇದೇ ರೀತಿಯ ಚಟುವಟಿಕೆಗಳನ್ನೊಳಗೊಂಡ ಪ್ರತ್ಯೇಕ ಪ್ರಸ್ತಾವನೆಗಳನ್ನು ಸಲ್ಲಿಸಿರುವುದರಿಂದ ಈ ಎಲ್ಲಾ ಚಟುವಟಿಕೆಗಳನ್ನೊಳಗೊಂಡ ಸಮಗ್ರ ಪ್ರಸ್ತಾವನೆಯನ್ನು ಸಲ್ಲಿಸುವುದು ಸೂಕ್ತವೆಂದು ಅಭಿಪ್ರಾಯಪಡಲಾಯಿತು.

ಪ್ರವಾಸೋದ್ಯಮ ಇಲಾಖೆಯಿಂದ ಈ ಬಗ್ಗೆ ಒಂದು Comprehensive ಪ್ರಸ್ತಾವನೆಯನ್ನು ಪಡೆದು, ಅದರಂತೆ Tourism Plan ತಯಾರಿಸಿ ಪರಿಷ್ಕೃತ CZMP ಯಲ್ಲಿ ಅದನ್ನು ಅಳವಡಿಸಿಕೊಂಡ ನಂತರ ಸದರಿ ಪ್ರಸ್ತಾವನೆಗಳನ್ನು ಪರಿಗಣಿಸಬಹುದಾಗಿ ನಿರ್ಣಯಿಸಲಾಯಿತು.

26.7.14 Request for issue of CRZ clearance for providing basic Amenities, Development Works and Tourist Facilities at Sy. No. 85, 86/1, 86/2, 86/3, 86/4AP1, 86/1BP2, 86/4CP23, 86/4DP4, 86/4EP5, 86/5, 86/6, 86/7, 86/8, 87 & 88 in Malpe St. Mary's Island Udupi District by President Malpe Beach Development Committee (FEE 334 CRZ 2018)

1.	Name of the Purpose	Construction of Additional Toilets, Food Court, Welcome Arch, Restroom, Information Board, Water Sports, Cottages etc.,
2.	Name of the Applicant	President Malpe Beach Development Committee

3.	Location of the Project village/Town, Taluk, Dt.	Badanidiyuru Village, Udupi Taluk GPS reading (Toilet) 1. N 13° 22' 42.8" 2. N 13° 22' 42.8" E 74° 40' 24.4" E 74° 40' 25.1" 3. N 13° 22' 42.5" 4. N 13° 22' 42.5" E 74° 40' 24.4" E 74° 40' 25.1" GPS reading (Information Board) N 13° 22' 45.1" E 74° 40' 23.3"
4.	Survey No's	85, 86/1, 86/2, 86/3, 86/4AP1, 86/1BP2, 86/4CP23, 86/4DP4, 86/4EP5, 86/5, 86/6, 86/7, 86/8, 87 & 88.
5.	Extent of land	-
6.	CRZ Classification	CRZ-IA
7.	Project cost	-
8.	Activities Proposed	Construction of Additional Toilets, Food Court, Welcome Arch, Restroom, Information Board, Water Sports, Cottages etc.,
9.	Whether permitted activity as per CRZ Notification? If yes, specify the relevant rules.	-
10.	The details of recommendations of the District Coastal Zone Management Committee (DCZMC)	The proposal has been deliberated and recommended at DCZMC meeting held on 15.09.2018.
11.	Whether issue of clearance is within the scope of SCZMA or NCZMA? Specify relevant rules	Issue of clearance is within the scope of NCZMA.
12.	Details of processing fee	Paid Rs 500/- Challan No. CR0618040600006054 dated 30.06.2018
13.	Any other details	-

ಪ್ರಾಧಿಕಾರವು ಸದರಿ ವಿಷಯವಾಗಿ ವಿವರವಾಗಿ ಚರ್ಚಿಸಿ, ಪ್ರವಾಸೋದ್ಯಮ ಇಲಾಖೆಯಿಂದ ಈ ಬಗ್ಗೆ ಒಂದು Comprehensive ಪ್ರಸ್ತಾವನೆಯನ್ನು ಪಡೆದು, ಅದರಂತೆ Tourism Plan ತಯಾರಿಸಿ ಪರಿಷ್ಕೃತ CZMP ಯಲ್ಲಿ ಅದನ್ನು ಅಳವಡಿಸಿಕೊಂಡ ನಂತರ ಸದರಿ ಪ್ರಸ್ತಾವನೆಗಳನ್ನು ಪರಿಗಣಿಸಬಹುದಾಗಿ ನಿರ್ಣಯಿಸಲಾಯಿತು.

26.7.15 ಕಾಯ್ದಾಳಕ ಅಭಿಯಂತರರು, ಕೆ.ಆರ್.ಐ.ಡಿ.ಎಲ್, ಉಡುಪಿ ರವರು Coastal Tourism Circuit Development ಯೋಜನೆಯಡಿ ಉಡುಪಿ ಜಿಲ್ಲೆಯ ಕಾಪು ಬೀಚ್ ನ ಕಾಮಗಾರಿಗಳಿಗೆ ಕರಾವಳಿ ನಿಯಂತ್ರಣ ವಲಯ ನಿರಾಕ್ಷೇಪಣಾ ಪತ್ರ ಕೋರಿರುವ ಬಗ್ಗೆ. (ಅಪಜೀ 335 ಸಿಆರ್‌ಯುಡ್ 2018)

1.	ಯೋಜನೆಯ ಹೆಸರು	ಕಾಪು ಬೀಚ್‌ನಲ್ಲಿ Coastal Tourism Circuit Development
----	--------------	---

2.	ಅರ್ಜಿದಾರರ ಹೆಸರು	ಕಾಯಪಾಲಕ ಅಭಿಯಂತರರು, ಕೆ.ಆರ್.ಐ.ಡಿ.ಎಲ್, ಉಡುಪಿ
3.	ಯೋಜನೆಯ ಸ್ಥಳ, ಗ್ರಾಮ, ತಾಲೂಕು ಮತ್ತು ಜಿಲ್ಲೆ.	ಪಡು ಗ್ರಾಮ, ಕಾಪು ತಾಲ್ಲೂಕು, ಉಡುಪಿ ಜಿಲ್ಲೆ
4.	ಸರ್ವೆ ನಂಬರ್	ಕಾಪು ಬೀಚ್
5.	ಜಾಗದ ವಿಸ್ತೀರ್ಣ	-
6.	ಸಿ.ಆರ್.ಝೆಡ್ ವರ್ಗೀಕರಣ	CRZ-II
7.	ಯೋಜನೆಯ ವೆಚ್ಚ	-
8.	ಪ್ರಸ್ತಾವಿತ ಚಟುವಟಿಕೆಗಳು	1. ಕಾಪು ಬೀಚ್‌ನಲ್ಲಿ 2 ಪರ್‌ಗೋಲಾ (ಶೆಲ್ವರ್ ಶೆಡ್) ನಿರ್ಮಾಣ - 2 X 46.92 ಚ.ಮೀ = 93.84 ಚ.ಮೀ 2. Construction of watch Tower - 10.89 ಚ.ಮೀ
9.	ಸಿ.ಆರ್.ಝೆಡ್ ಅಧಿಸೂಚನೆ ಪ್ರಕಾರ ಸದರಿ ಚಟುವಟಿಕೆಗಳು ಅನುಮತಿಸಬಹುದೇ? ಹೌದು ಆಗಿದಲ್ಲಿ, ಸಂಬಂಧಿತ ನಿಯಮಗಳನ್ನು ಸೂಚಿಸಿ.	Since, it is along the Hightide line - not permissible.
10.	ಜಿಲ್ಲಾ ಕರಾವಳಿ ವಲಯ ನಿರ್ವಹಣಾ ಸಮಿತಿ ಸಭೆಯ ಶಿಫಾರಸ್ಸುಗಳ ವಿವರ.	ಜಿಲ್ಲಾ ಕರಾವಳಿ ವಲಯ ನಿರ್ವಹಣಾ ಸಮಿತಿಯು ದಿನಾಂಕ: 15-09-2018 ರ ಸಭೆಯಲ್ಲಿ ಮುಂದಿನ ಕ್ರಮಕ್ಕಾಗಿ ಕರ್ನಾಟಕ ರಾಜ್ಯ ಕರಾವಳಿ ವಲಯ ನಿರ್ವಹಣಾ ಪ್ರಾಧಿಕಾರಕ್ಕೆ ಶಿಫಾರಸ್ಸು ಮಾಡಿದೆ.
11.	ಅರ್ಜಿ ಪರಿಷ್ಕರಣಾ ಶುಲ್ಕ ಪಾವತಿಸಿದ ವಿವರಗಳು	ರೂ. 500/- ಚಲನ್ ಸಂ. CR0718040600004880 ದಿನಾಂಕ 31.07.2018
12.	SCZMA ಅಥವಾ NCZMA ವ್ಯಾಪ್ತಿಯೊಳಗೆ ಬರುತ್ತದೆಯೇ? ಸಂಬಂಧಿಸಿದ ನಿಯಮಗಳನ್ನು ನಮೂದಿಸಿ.	ಅನುಮೋದನೆ ನೀಡುವುದು KSCZMA ವ್ಯಾಪ್ತಿಯೊಳಗೆ ಬರುತ್ತದೆ. ಆದರೆ 2019 ರ ಅಧಿಸೂಚನೆ ಪ್ರಕಾರ ಕಡಲ ತೀರ ನಿರ್ವಹಣಾ ಯೋಜನಾ ನಕ್ಷೆಯು ಅನುಮೋದನೆ ಆಗಬೇಕಾಗಿರುತ್ತದೆ.
13.	ಇತರೆ ವಿವರಗಳು	-

ಪ್ರಾಧಿಕಾರವು ಸದರಿ ವಿಷಯವಾಗಿ ವಿವರವಾಗಿ ಚರ್ಚಿಸಿ, ಕಾಯಪಾಲಕ ಅಭಿಯಂತರರು, ಕೆ.ಆರ್.ಐ.ಡಿ.ಎಲ್, ಉಡುಪಿ ರವರು Coastal Tourism Circuit Development ಯೋಜನೆಯಡಿ ಉಡುಪಿ ಜಿಲ್ಲೆಯ ವಿವಿಧ ಬೀಚ್‌ಗಳ ಅಭಿವೃದ್ಧಿಗಾಗಿ ಇದೇ ರೀತಿಯ ಚಟುವಟಿಕೆಗಳನ್ನೊಳಗೊಂಡ ಪ್ರತ್ಯೇಕ ಪ್ರಸ್ತಾವನೆಗಳನ್ನು ಸಲ್ಲಿಸಿರುವುದರಿಂದ ಈ ಎಲ್ಲಾ ಚಟುವಟಿಕೆಗಳನ್ನೊಳಗೊಂಡ ಸಮಗ್ರ ಪ್ರಸ್ತಾವನೆಯನ್ನು ಸಲ್ಲಿಸುವುದು ಸೂಕ್ತವೆಂದು ಅಭಿಪ್ರಾಯಪಡಲಾಯಿತು.

ಪ್ರವಾಸೋದ್ಯಮ ಇಲಾಖೆಯಿಂದ ಈ ಬಗ್ಗೆ ಒಂದು Comprehensive ಪ್ರಸ್ತಾವನೆಯನ್ನು ಪಡೆದು, ಅದರಂತೆ Tourism Plan ತಯಾರಿಸಿ ಪರಿಷ್ಕೃತ CZMP ಯಲ್ಲಿ ಅದನ್ನು ಅಳವಡಿಸಿಕೊಂಡ ನಂತರ ಸದರಿ ಪ್ರಸ್ತಾವನೆಗಳನ್ನು ಪರಿಗಣಿಸಬಹುದಾಗಿ ನಿರ್ಣಯಿಸಲಾಯಿತು.

26.7.16 ಕಾಯಪಾಲಕ ಅಭಿಯಂತರರು, ಯೋಜನಾ ವಿಭಾಗ, ಪಂಚಾಯತ್ ರಾಜ್ ಇಂಜಿನಿಯರಿಂಗ್ ಇಲಾಖೆ, ಯೋಜನಾ ವಿಭಾಗ, ಉಡುಪಿ ಇವರು ಉಡುಪಿ ತಾಲ್ಲೂಕು ಉದ್ಯಾವರ ಗ್ರಾಮ ವ್ಯಾಪ್ತಿಯಲ್ಲಿ ಉದ್ಯಾವರ ನದಿಗೆ ಅಡ್ಡಲಾಗಿ ಸೇತುವೆ ನಿರ್ಮಾಣಕ್ಕೆ ಕರಾವಳಿ ನಿಯಂತ್ರಣ ವಲಯ ನಿರಾಕ್ಷೇಪಣಾ ಪತ್ರ ಕೋರಿರುವ ಬಗ್ಗೆ. (ಅಪಜೀ 319 ಸಿಆರ್‌ಝೆಡ್ 2018)

1.	Name of the Purpose	Construction of Bridge across River Udyavara
2.	Name of the Applicant	Executive Engineer, Project Division, P.R.E Dept.

		Udupi
3.	Location of the Project village/Town, Taluk, Dt.	Udyavara Village, Kapu Taluk GPS reading 1. N 13° 17', 16,4" 2. N 13° 17', 16,9" E 74° 43' 45.0" E 74° 43' 44.6" 1. N 13° 17', 12,1" 4. N 13° 17', 12,6" E 74° 43' 39.9" E 74° 43' 39.3"
4.	Survey No's	264
5.	Extent of land	-
6.	CRZ Classification	CRZ-II & CRZ-IV
7.	Project cost	Rs. 654.00 Lakhs
8.	Activities Proposed	Construction of Bridge across River Udyavara (175 m Length 6.5m Width)
9.	Whether permitted activity as per CRZ Notification? If yes, specify the relevant rules.	Yes As per para 3 (iv) a of CRZ notification 2011
10.	The details of recommendations of the District Coastal Zone Management Committee (DCZMC)	The proposal has been deliberated and recommended at DCZMC meeting held on 15.09.2018.
11.	Whether issue of clearance is within the scope of SCZMA or NCZMA? Specify relevant rules	Issue of clearance is within the scope of KSCZMA.
12.	Details of processing fee	Paid Rs 500/- Challan No. CR0518040600000783 dated 09.05.2018.
13.	Any other details	1) Project site map 2) Applicants has to pay Rs. 2,00,000 / - as proccssing fees.

ಪ್ರಾಧಿಕಾರವು ಸದರಿ ವಿಷಯದ ಬಗ್ಗೆ ವಿವರವಾಗಿ ಚರ್ಚಿಸಲಾಗಿ, ಕರಾವಳಿ ನಿಯಂತ್ರಣ ವಲಯ ಅಧಿಸೂಚನೆ-2011 ರ ಪ್ಯಾರಾ 3(iv) a ಹಾಗೂ 8 I CRZ I (ii) (g) ರಂತೆ ಅನುಮತಿಸಲ್ಪಟ್ಟ ಚಟುವಟಿಕೆಯಾಗಿರುವುದರಿಂದ ಕಾರ್ಯಪಾಲಕ ಅಭಿಯಂತರರು, ಯೋಜನಾ ವಿಭಾಗ, ಪಂಚಾಯತ್ ರಾಜ್ ಇಂಜಿನಿಯರಿಂಗ್ ಇಲಾಖೆ, ಉಡುಪಿ ಇವರು ಉಡುಪಿ ತಾಲ್ಲೂಕು ಉದ್ಯಾವರ ಗ್ರಾಮ ವ್ಯಾಪ್ತಿಯಲ್ಲಿ ಉದ್ಯಾವರ ನದಿಗೆ ಅಡ್ಡಲಾಗಿ ಸೇತುವೆ ನಿರ್ಮಾಣಕ್ಕೆ ಈ ಕೆಳಕಂಡ ಷರತ್ತುಗಳೊಂದಿಗೆ ಕರಾವಳಿ ನಿಯಂತ್ರಣ ವಲಯ ನಿರಾಕ್ಷೇಪಣಾ ಪತ್ರ ನೀಡಲು ನಿರ್ಣಯಿಸಿತು.

1. ಅರ್ಜಿದಾರರು, ಬಾಕಿ ಇರುವ ಅರ್ಜಿ ಪರಿಷ್ಕರಣಾ ಶುಲ್ಕ ರೂ. 1,99,500/- ಗಳನ್ನು ತುಂಬತಕ್ಕದ್ದು.
2. ನಿರ್ಮಾಣ ಹಂತದಲ್ಲಿ ಉತ್ಪತ್ತಿಯಾಗುವ ಘನತ್ಯಾಜ್ಯವನ್ನು ಹತ್ತಿರದ ಜಲಕಾಯಕ್ಕೆ ಹಾಕತಕ್ಕದ್ದಲ್ಲ ಹಾಗೂ Construction and Demolition Waste Management Rules, 2016 ರ ಪ್ರಕಾರ ವಿಲೇವಾರಿ ಮಾಡತಕ್ಕದ್ದು.
3. ನಿರ್ಮಾಣ ಹಂತದಲ್ಲಿ ಉತ್ಪತ್ತಿಯಾಗುವ ಯಾವುದೇ ತ್ಯಾಜ್ಯ ನದಿ, ಹಳ್ಳ, ತೊರೆ, ಸಮುದ್ರ ಮುಂತಾದ ಜಲಮೂಲಗಳಿಗೆ ಸೇರದಂತೆ ಎಚ್ಚರಿಕೆ ವಹಿಸತಕ್ಕದ್ದು.

4. ನಿರ್ಮಾಣದ ಸಂದರ್ಭದಲ್ಲಿ ಅಲ್ಲಿನ ಪರಿಸರದ ಮೇಲ್ಮೈ ಏರುಪೇರಾಗದಂತೆ ಮತ್ತು ಮಳೆನೀರಿನ ಹರಿವಿಗೆ ಅಡಚಣೆಯುಂಟಾಗದಂತೆ ಮುನ್ನೆಚ್ಚರಿಕೆ ವಹಿಸತಕ್ಕದ್ದು.
5. ಪ್ರಸ್ತಾವನೆಯ ಅಂಗವಾಗಿ ಕೈಗೊಳ್ಳುವ ಎಲ್ಲಾ ಕಾಮಗಾರಿ ಮತ್ತು ಚಟುವಟಿಕೆಗಳು ಅಧಿಸೂಚನೆ, ದಿನಾಂಕ:06.01.2011ಕ್ಕೆ ಒಳಪಟ್ಟಿರತಕ್ಕದ್ದು.

26.7.17 ಕಾರ್ಯಪಾಲಕ ಅಭಿಯಂತರರು, ಬಂದರು ಮತ್ತು ಮೀನುಗಾರಿಕಾ ವಿಭಾಗ, ಉಡುಪಿ ಇವರು ಉಡುಪಿ ತಾಲ್ಲೂಕು ಹೆಜಮಾಡಿ ಗ್ರಾಮ ವ್ಯಾಪ್ತಿಯ ಹೆಜಮಾಡಿ ನಡಿಪಟ್ಟ ಮೀನುಗಾರಿಕೆ ರಸ್ತೆಯಲ್ಲಿ ಸೇತುವೆ ನಿರ್ಮಾಣಕ್ಕೆ ಕರಾವಳಿ ನಿಯಂತ್ರಣ ವಲಯ ನಿರಾಕ್ಷೇಪಣಾ ಪತ್ರ ಕೋರಿರುವ ಬಗ್ಗೆ. (ಅಪಜೀ 320 ಸಿಆರ್‌ರೈಡ್ 2018)

1.	Name of the Purpose	Construction of Bridge and Improvemnets to Road from Hejamadi to Nadipattna Sea Parallel Road.
2.	Name of the Applicant	Executive Engineer, Port & Fisheries Division, Udupi.
3.	Location of the Project village/Town, Taluk, Dt.	Hejamadi Village, Udupi Taluk
4.	Survey No's	-
5.	Extent of land	-
6.	CRZ Classification	CRZ-III & CRZ-IV
7.	Project cost	Rs. 1.80 Crores.
8.	Activities Proposed	Construction of Bridge and Improvemnets to Road from Hejamadi to Nadipattna Sea Parallel Road. Bridge - 34 m Length 8.0 m Width Culvert - 8.4 m Length -4.80 m Width Connecting Road - 850 m Length -4 m Width
9.	Whether permitted activity as per CRZ Notification? If yes, specify the relevant rules.	Yes As per para 3 (iv) a of CRZ notification 2011
10.	The details of recommendations of the District Coastal Zone Management Committee (DCZMC)	The proposal has been deliberated and recommended at DCZMC meeting held on 15.09.2018.
11.	Whether issue of clearance is within the scope of SCZMA or NCZMA? Specify relevant rules	Issue of clearance is within the scope of KSCZMA.
12.	Details of processing fee	Paid Rs 500/- Challan No. GBM 952768 dated 21.08.2018
13.	Any other details	1) Project site map 2) Applicants has to pay Rs. 2,00,000 / - as proccssing fees.

ಪ್ರಾಧಿಕಾರವು ಸದರಿ ವಿಷಯದ ಬಗ್ಗೆ ವಿವರವಾಗಿ ಚರ್ಚಿಸಲಾಗಿ, ಕರಾವಳಿ ನಿಯಂತ್ರಣ ವಲಯ ಅಧಿಸೂಚನೆ-2011 ರ ಪ್ಯಾರಾ 3(iv) a ಹಾಗೂ 8 I CRZ I (ii) (g) ರಂತೆ ಅನುಮತಿಸಲ್ಪಟ್ಟ ಚಟುವಟಿಕೆಯಾಗಿರುವುದರಿಂದ ಕಾರ್ಯಪಾಲಕ ಅಭಿಯಂತರರು, ಬಂದರು ಮತ್ತು ಮೀನುಗಾರಿಕಾ ವಿಭಾಗ, ಉಡುಪಿ ಇವರು ಉಡುಪಿ ತಾಲ್ಲೂಕು ಹೆಜಮಾಡಿ ಗ್ರಾಮ ವ್ಯಾಪ್ತಿಯ ಹೆಜಮಾಡಿ ನಡಿಪಟ್ಟ ಮೀನುಗಾರಿಕೆ ರಸ್ತೆಯಲ್ಲಿ ಸೇತುವೆ ನಿರ್ಮಾಣಕ್ಕೆ ಈ ಕೆಳಕಂಡ ಷರತ್ತುಗಳೊಂದಿಗೆ ಕರಾವಳಿ ನಿಯಂತ್ರಣ ವಲಯ ನಿರಾಕ್ಷೇಪಣಾ ಪತ್ರ ನೀಡಲು ನಿರ್ಣಯಿಸಿತು.

1. ಅರ್ಜಿದಾರರು, ಬಾಕಿ ಇರುವ ಅರ್ಜಿ ಪರಿಷ್ಕರಣಾ ಶುಲ್ಕ ರೂ. 1,99,500/- ಗಳನ್ನು ತುಂಬತಕ್ಕದ್ದು.
2. ನಿರ್ಮಾಣ ಹಂತದಲ್ಲಿ ಉತ್ಪತ್ತಿಯಾಗುವ ಘನತ್ಯಾಜ್ಯವನ್ನು ಜಲಕಾಯಕ್ಕೆ ಹಾಕತಕ್ಕದ್ದಲ್ಲ ಹಾಗೂ Construction and Demolition Waste Management Rules, 2016 ರ ಪ್ರಕಾರ ವಿಲೇವಾರಿ ಮಾಡತಕ್ಕದ್ದು.
3. ಕಟ್ಟಡ ನಿರ್ಮಾಣದ ಸಂದರ್ಭದಲ್ಲಿ ಅಲ್ಲಿನ ಪರಿಸರದ ಮೇಲ್ಮೈ ಏರುಪೇರಾಗದಂತೆ ಮತ್ತು ಮಳೆನೀರಿನ ಹರಿವಿಗೆ ಅಡಚಣೆಯುಂಟಾಗದಂತೆ ಮುನ್ನೆಚ್ಚರಿಕೆ ವಹಿಸತಕ್ಕದ್ದು.
4. ಯೋಜನೆಯ ಕಾರ್ಯಾಚರಣೆಯ ಹಂತದಲ್ಲಿ ನಿಯಮಾನುಸಾರ ಘನ ತ್ಯಾಜ್ಯಗಳನ್ನು ಸಂಗ್ರಹಿಸಿ ವೈಜ್ಞಾನಿಕವಾಗಿ ವಿಲೇಗೊಳಿಸಲು ಕ್ರಮ ವಹಿಸತಕ್ಕದ್ದು.
5. ಪ್ರಸ್ತಾವನೆಯ ಅಂಗವಾಗಿ ಕೈಗೊಳ್ಳುವ ಎಲ್ಲಾ ಕಾಮಗಾರಿ ಮತ್ತು ಚಟುವಟಿಕೆಗಳು ಅಧಿಸೂಚನೆ, ದಿನಾಂಕ:06.01.2011ಕ್ಕೆ ಒಳಪಟ್ಟಿರತಕ್ಕದ್ದು.

26.7.18 ಮುಖ್ಯಾಧಿಕಾರಿ, ಪುರಸಭೆ, ಕುಂದಾಪುರ ಇವರು ಕುಂದಾಪುರ ಕಸ್ಬಾ ಮತ್ತು ವಡೇರಹೋಬಳಿ ಗ್ರಾಮ ವ್ಯಾಪ್ತಿಯಲ್ಲಿ UIDSSMT ಯೋಜನೆಯಡಿ ನಿರ್ವಹಿಸುತ್ತಿರುವ ಒಳಚರಂಡಿ ಕಾಮಗಾರಿಯ ವೆಟ್‌ವೆಲ್‌ಗಳ ನಿರ್ಮಾಣಕ್ಕೆ ಕರಾವಳಿ ನಿಯಂತ್ರಣ ವಲಯ ನಿರಾಕ್ಷೇಪಣಾ ಪತ್ರ ಕೋರಿರುವ ಬಗ್ಗೆ. (ಅಪಜೀ 321 ಸಿಆರ್‌ಝೆಡ್ 2018)

1.	ಯೋಜನೆಯ ಹೆಸರು	UIDSSMT ಯೋಜನೆಯಡಿ ನಿರ್ವಹಿಸುತ್ತಿರುವ ಒಳಚರಂಡಿ ಕಾಮಗಾರಿಯ ವೆಟ್‌ವೆಲ್‌ಗಳ ನಿರ್ಮಾಣ		
2.	ಅರ್ಜಿದಾರರ ಹೆಸರು	ಮುಖ್ಯಾಧಿಕಾರಿ, ಪುರಸಭೆ, ಕುಂದಾಪುರ		
3.	ಯೋಜನೆಯ ಸ್ಥಳ, ಗ್ರಾಮ, ತಾಲ್ಲೂಕು ಮತ್ತು ಜಿಲ್ಲೆ.	ಕುಂದಾಪುರ ಕಸ್ಬಾ ಮತ್ತು ವಡೇರಹೋಬಳಿ ಗ್ರಾಮ, ಕುಂದಾಪುರ ತಾಲ್ಲೂಕು, ಉಡುಪಿ ಜಿಲ್ಲೆ.		
4.	ಸರ್ವೆ. ನಂಬರ್	ಗ್ರಾಮ	ಸ.ನಂ	ವಿಸ್ತೀರ್ಣ (ಎಕರೆ)
		ಕುಂದಾಪುರ ಕಸ್ಬಾ	211/9ಎ	0.01.50
			211/5	0.02.25
			211/10	0.00.25
			290/1ಎ	0.06.75
			211/17	0.01.00
		ವಡೇರಹೋಬಳಿ ಗ್ರಾಮ	195	0.10.00
		ಕಸಬಾ ಗ್ರಾಮ	10	0.25.00
		ಕಸಬಾ ಗ್ರಾಮ	35/5ಪಿ1	0.14.00
			33/21	0.05.00
			33/22	0.12.00
			33/10	0.08.00
5.	ಜಾಗದ ವಿಸ್ತೀರ್ಣ	-		
6.	ಸಿ.ಆರ್.ಝೆಡ್ ವರ್ಗೀಕರಣ	CRZ-II ವೆಟ್‌ವೆಲ್-1 (ನದಿಯ ಭರತರೇಖೆಯಿಂದ 10 ಮೀ ಇರುತ್ತದೆ.)		

		ವೆಟ್‌ವೆಲ್-2 (ನದಿಯ ಭರತರೇಖೆಯಿಂದ 5 ಮೀ ಇರುತ್ತದೆ.) ವೆಟ್‌ವೆಲ್-4 (ನದಿಯ ಭರತರೇಖೆಯಿಂದ 20 ಮೀ ಇರುತ್ತದೆ.) ವೆಟ್‌ವೆಲ್-5 (ನದಿಯ ಭರತರೇಖೆಯಿಂದ 10 ಮೀ ಇರುತ್ತದೆ.)
7.	ಯೋಜನೆಯ ವೆಚ್ಚ	ರೂ. 4814.15 ಲಕ್ಷ
8.	ಪ್ರಸ್ತಾವಿತ ಚಟುವಟಿಕೆಗಳು	UIDSSMT ಯೋಜನೆಯಡಿ ನಿರ್ವಹಿಸುತ್ತಿರುವ ಒಳಚರಂಡಿ ಕಾಮಗಾರಿಯ ವೆಟ್‌ವೆಲ್‌ಗಳ ನಿರ್ಮಾಣ. ವಿವರವಾದ ಯೋಜನಾ ವರದಿಯನ್ನು (DPR) ಯೋಜನಾ ಪ್ರವರ್ತಕರು ಸಲ್ಲಿಸಬೇಕಾಗಿರುತ್ತದೆ.
9.	ಸಿ.ಆರ್.ಝಡ್ ಅಧಿಸೂಚನೆ ಪ್ರಕಾರ ಸದರಿ ಚಟುವಟಿಕೆಗಳು ಅನುಮತಿಸಬಹುದೇ? ಹೌದು ಆಗಿದ್ದಲ್ಲಿ, ಸಂಬಂಧಿತ ನಿಯಮಗಳನ್ನು ಸೂಚಿಸಿ.	ಕರಾವಳಿ ನಿಯಂತ್ರಣ ವಲಯ ಅಧಿಸೂಚನೆ-2011 ರ ಪ್ಯಾರಾ 3 (vi) ರ ಪ್ರಕಾರ ಅವಕಾಶ ಇರುವುದಿಲ್ಲ.
10.	ಜಿಲ್ಲಾ ಕರಾವಳಿ ವಲಯ ನಿರ್ವಹಣಾ ಸಮಿತಿ ಸಭೆಯ ಶಿಫಾರಸ್ಸುಗಳ ವಿವರ.	ಜಿಲ್ಲಾ ಕರಾವಳಿ ವಲಯ ನಿರ್ವಹಣಾ ಸಮಿತಿಯು ದಿನಾಂಕ: 15-09-2018 ರ ಸಭೆಯಲ್ಲಿ ಮುಂದಿನ ಕ್ರಮಕ್ಕಾಗಿ ಕರ್ನಾಟಕ ರಾಜ್ಯ ಕರಾವಳಿ ವಲಯ ನಿರ್ವಹಣಾ ಪ್ರಾಧಿಕಾರಕ್ಕೆ ಶಿಫಾರಸ್ಸು ಮಾಡಿದೆ.
11.	ಅರ್ಜಿ ಪರಿಷ್ಕರಣಾ ಶುಲ್ಕ ಪಾವತಿಸಿದ ವಿವರಗಳು	ರೂ. 500/- ಚಲನ್ ಸಂ. CR0918007000006715 ದಿನಾಂಕ 11.09.2018
12.	SCZMA ಅಥವಾ NCZMA ವ್ಯಾಪ್ತಿಯೊಳಗೆ ಬರುತ್ತದೆಯೇ? ಸಂಬಂಧಿಸಿದ ನಿಯಮಗಳನ್ನು ನಮೂದಿಸಿ.	ಅನುಮೋದನೆ ನೀಡುವುದು KSCZMA ವ್ಯಾಪ್ತಿಯೊಳಗೆ ಬರುತ್ತದೆ.
13.	ಇತರೆ ವಿವರಗಳು	ಅರ್ಜಿದಾರರು ಅರ್ಜಿ ಪರಿಷ್ಕರಣಾ ಶುಲ್ಕವಾಗಿ ಕೇವಲ 500/- ರೂಗಳನ್ನು ತುಂಬಿದ್ದು, ಈ ಯೋಜನೆಗೆ ರೂ. 2,00,000/- ಗಳನ್ನು ತುಂಬಬೇಕಾಗಿರುತ್ತದೆ.

ಪ್ರಾಧಿಕಾರವು ಸದರಿ ವಿಷಯವಾಗಿ ವಿವರವಾಗಿ ಚರ್ಚಿಸಿ, ನದಿ ಹತ್ತಿರದಲ್ಲಿ ವೆಟ್‌ವೆಲ್‌ಗಳ ನಿರ್ಮಾಣಕ್ಕೆ ಅನುಮತಿ ನೀಡುವುದು ಸೂಕ್ತವಲ್ಲ ಎಂದು ಅಭಿಪ್ರಾಯಪಡಲಾಯಿತು. ಜಾಗದ ಸೂಕ್ತತೆ ಬಗ್ಗೆ ಹಾಗೂ ಇತರೆ ವಿವರಗಳನ್ನೊಳಗೊಂಡಂತೆ ವಿವರವಾದ ಯೋಜನಾ ವರದಿಯನ್ನು ಮುಖ್ಯಾಧಿಕಾರಿ, ಪುರಸಭೆ, ಕುಂದಾಪುರ ಇವರಿಂದ ಪಡೆಯುವುದು ಸೂಕ್ತವೆಂದು ಪ್ರಾಧಿಕಾರವು ಅಭಿಪ್ರಾಯಪಡಲಾಯಿತು. ಅದರಂತೆ ಯೋಜನೆಯ ವಿವರವಾದ ವರದಿಯನ್ನು ಸಲ್ಲಿಸುವಂತೆ ಮುಖ್ಯಾಧಿಕಾರಿ, ಪುರಸಭೆ, ಕುಂದಾಪುರ ಇವರಿಗೆ ನಿರ್ದೇಶನ ನೀಡಲು ಪ್ರಾಧಿಕಾರವು ನಿರ್ಣಯಿಸಿತು.

26.7.19 ಶ್ರೀಮತಿ. ಸೌಮ್ಯ ಖಾರ್ವಿ ಕೋಂ ಸಂದೀಪ ಖಾರ್ವಿ ಇವರು ಕುಂದಾಪುರ ಕಸ್ಟಾ ಗ್ರಾಮದ ಸ.ಸಂ. 33/7 & 33/14 ರಲ್ಲಿ ಮೀನು ತೀತಲೀಕರಣ ಘಟಕ ಹಾಗೂ ಮೀನು ಶೇಖರಣಾ (ಮಂಜುಗಡ್ಡೆ ಸ್ಥಾವರ) ಮಾಡಲು ನಿರಾಕ್ಷೇಪಣಾ ಪತ್ರ ಕೋರಿರುವ ಬಗ್ಗೆ. (ಅಪಜೀ 328 ಸಿಆರ್‌ಝಡ್ 2018)

1.	ಯೋಜನೆಯ ಹೆಸರು	ಮೀನು ತೀತಲೀಕರಣ ಘಟಕ & ಮೀನು ಶೇಖರಣಾ ಘಟಕ (ಮಂಜುಗಡ್ಡೆ ಸ್ಥಾವರ)
2.	ಅರ್ಜಿದಾರರ ಹೆಸರು	ಶ್ರೀಮತಿ ಸೌಮ್ಯ ಖಾರ್ವಿ ಕೋಂ ಸಂದೀಪ ಖಾರ್ವಿ

3.	ಯೋಜನೆಯ ಸ್ಥಳ, ಗ್ರಾಮ, ತಾಲೂಕು ಮತ್ತು ಜಿಲ್ಲೆ.	ಕುಂದಾಪುರ ತಾಲ್ಲೂಕು ಕಸ್ಬಾ ಗ್ರಾಮ
4.	ಸರ್ವೆ. ನಂಬರ್	33/7 ಮತ್ತು 33/14
5.	ಜಾಗದ ವಿಸ್ತೀರ್ಣ	0.52 ಎಕರೆ
6.	ಸಿ.ಆರ್.ಝೆಡ್ ವರ್ಗೀಕರಣ	CRZ-II (ನದಿಯ ಭರತರೇಖೆಯಿಂದ 12 ಮೀ ದೂರದಲ್ಲಿದೆ)
7.	ಯೋಜನೆಯ ವೆಚ್ಚ	51,75,000/-
8.	ಪ್ರಸ್ತಾವಿತ ಚಟುವಟಿಕೆಗಳು	ಮೀನು ಶೀತಲೀಕರಣ ಘಟಕ & ಮಿನು ಶೇಖರಣಾ ಘಟಕ (ಮಂಜುಗಡ್ಡೆ ಸ್ಥಾವರ)
9.	ಸಿ.ಆರ್.ಝೆಡ್ ಅಧಿಸೂಚನೆ ಪ್ರಕಾರ ಸದರಿ ಚಟುವಟಿಕೆಗಳು ಅನುಮತಿಸಬಹುದೇ? ಹೌದು ಆಗಿದಲ್ಲಿ, ಸಂಬಂಧಿತ ನಿಯಮಗಳನ್ನು ಸೂಚಿಸಿ.	ಕರಾವಳಿ ನಿಯಂತ್ರಣ ವಲಯ ಅಧಿಸೂಚನೆ-2011 ರಲ್ಲಿ CRZ II ವಲಯದಲ್ಲಿ ಈ ಚಟುವಟಿಕೆ ಬಗ್ಗೆ ನಿರ್ದಿಷ್ಟವಾಗಿ ಹೇಳಿರುವುದಿಲ್ಲ. ಆದರೆ / CRZ II ವಲಯದಲ್ಲಿ ಯಾವುದೇ ಅಧಿಕೃತ ಕಟ್ಟಡ ಅಧಿಕೃತ ರಸ್ತೆಯಿಂದ ಭೂ ಭಾಗದ ಕಡೆಗೆ ಕಟ್ಟಡ ರಚನೆಗೆ ಅವಕಾಶವಿದೆ. (As per para 8 II CRZ II (i) & (ii))
10.	ಜಿಲ್ಲಾ ಕರಾವಳಿ ವಲಯ ನಿರ್ವಹಣಾ ಸಮಿತಿ ಸಭೆಯ ಶಿಫಾರಸ್ಸುಗಳ ವಿವರ.	ದಿನಾಂಕ: 15.09.2018 ರಂದು ನಡೆದ ಉತ್ತರ ಕನ್ನಡ ಜಿಲ್ಲಾ ಕರಾವಳಿ ವಲಯ ನಿರ್ವಹಣಾ ಸಮಿತಿಯಿಂದ ಸದರಿ ಪ್ರಸ್ತಾವನೆ ಬಗ್ಗೆ ಸೂಕ್ತ ಶಿಫಾರಸ್ಸನ್ನು ಮಾಡಿರುವುದಿಲ್ಲ.
11.	ಅರ್ಜಿ ಪರಿಷ್ಕರಣಾ ಶುಲ್ಕ ಪಾವತಿಸಿದ ವಿವರಗಳು	ರೂ. 500/- ಚಲನ್ ಸಂ. GBM 391283 ದಿನಾಂಕ 06.09.2018. ರೂ. 49,500/- ಚಲನ್ ಸಂ. GBM 486515 ದಿನಾಂಕ 14.09.2018.
12.	SCZMA ಅಥವಾ NCZMA ವ್ಯಾಪ್ತಿಯೊಳಗೆ ಬರುತ್ತದೆಯೇ? ಸಂಬಂಧಿಸಿದ ನಿಯಮಗಳನ್ನು ನಮೂದಿಸಿ.	ನದಿಯ ಕಡೆಗೆ ಅಧಿಕೃತ ಕಟ್ಟಡ/ಅಧಿಕೃತ ರಸ್ತೆ ಇರುವುದರ ಬಗ್ಗೆ ಯಾವುದೇ ದಾಖಲೆಗಳಿರುವುದಿಲ್ಲ.
13.	ಇತರೆ ವಿವರಗಳು	-

ಪ್ರಾಧಿಕಾರವು ಸದರಿ ವಿಷಯವಾಗಿ ವಿವರವಾಗಿ ಚರ್ಚಿಸಲಾಗಿ, ಅರ್ಜಿದಾರರು ಪ್ರಸ್ತಾವಿತ ಪ್ರದೇಶದ ನದಿಯ ಕಡೆಗೆ ಅಧಿಕೃತ ಕಟ್ಟಡ/ಅಧಿಕೃತ ರಸ್ತೆ ಇರುವುದರ ಬಗ್ಗೆ ಯಾವುದೇ ದಾಖಲೆಗಳನ್ನು ಒದಗಿಸದೇ ಇರುವುದನ್ನು ಗಮನಿಸಲಾಯಿತು. CRZ ಅಧಿಸೂಚನೆ 2011 ರ ಪ್ಯಾರಾ 8 II CRZ II (i) & (ii) ರಂತೆ ಅಧಿಕೃತ ಕಟ್ಟಡ/ಅಧಿಕೃತ ರಸ್ತೆಯಿಂದ ಭೂಭಾಗದ ಕಡೆಗೆ ಮಾತ್ರ ಕಟ್ಟಡ ನಿರ್ಮಾಣಕ್ಕೆ ಅವಕಾಶವಿರುತ್ತದೆ. ಆದರೆ, ಅರ್ಜಿದಾರರು ಅಧಿಕೃತ ಕಟ್ಟಡದ ಬಗ್ಗೆ ಯಾವುದೇ ಮಾಹಿತಿಯನ್ನು ನೀಡದಿರುವುದರಿಂದ ಸದರಿ ಪ್ರಸ್ತಾವನೆಯನ್ನು ತಿರಸ್ಕರಿಸಲು ನಿರ್ಣಯಿಸಲಾಯಿತು.

26.7.20 ಶ್ರೀಮತಿ. ಲಕ್ಷ್ಮೀ ಗಟಬೀರ ಹರಿಕಂತ್ರ, ಇವರು ಅಘನಾಶಿನಿ ಗ್ರಾಮ, ಕುಮಟಾ ತಾಲ್ಲೂಕು ಸ.ನಂ 59/4ಅ ರಲ್ಲಿ ವಾಸ್ತವ್ಯ ಕಟ್ಟಡದ ಪುನರ್ ನಿರ್ಮಾಣಕ್ಕೆ ನಿರಾಕ್ಷೇಪಣಾ ಪತ್ರ ಕೋರಿರುವ ಬಗ್ಗೆ. (ಅಪಜೀ 219 ಸಿಆರ್ಝೆಡ್ 2018)

1.	ಯೋಜನೆಯ ಹೆಸರು	ವಾಸ್ತವ್ಯ ಕಟ್ಟಡದ ಪುನರ್ ನಿರ್ಮಾಣ ಮನೆ ಸಂ. 443
2.	ಅರ್ಜಿದಾರರ ಹೆಸರು	ಶ್ರೀಮತಿ. ಲಕ್ಷ್ಮೀ ಗಟಬೀರ ಹರಿಕಂತ್ರ,
3.	ಯೋಜನೆಯ ಸ್ಥಳ, ಗ್ರಾಮ, ತಾಲೂಕು ಮತ್ತು ಜಿಲ್ಲೆ.	ಅಘನಾಶಿನಿ ಗ್ರಾಮ, ಕುಮಟಾ ತಾಲ್ಲೂಕು ಉತ್ತರ ಕನ್ನಡ GPS Reading N 14° 31' 35.6" E 74° 22' 18.3

4.	ಸರ್ವೆ. ನಂಬರ್	59/4ಅ
5.	ಜಾಗದ ವಿಸ್ತೀರ್ಣ	-
6.	ಸಿ.ಆರ್.ಯುಡ್ ವರ್ಗೀಕರಣ	CRZ-III (ಅಭಿವೃದ್ಧಿ ನಿಷಿದ್ಧ ಪ್ರದೇಶ) ನದಿಯ ಭರತರೇಖೆಯಿಂದ 39 ಮೀ ದೂರದಲ್ಲಿದೆ.
7.	ಯೋಜನೆಯ ವೆಚ್ಚ	ರೂ. 1,20,000
8.	ಪ್ರಸ್ತಾವಿತ ಚಟುವಟಿಕೆಗಳು	ವಾಸ್ತವ್ಯ ಕಟ್ಟಡದ ಪುನರ್ ನಿರ್ಮಾಣ (320 ಚ. ಅಡಿ)
9.	ಸಿ.ಆರ್.ಯುಡ್ ಅಧಿಸೂಚನೆ ಪ್ರಕಾರ ಸದರಿ ಚಟುವಟಿಕೆಗಳು ಅನುಮತಿಸಬಹುದೇ? ಹೌದು ಆಗಿದ್ದಲ್ಲಿ, ಸಂಬಂಧಿತ ನಿಯಮಗಳನ್ನು ಸೂಚಿಸಿ.	ಹೌದು ಕರಾವಳಿ ನಿಯಂತ್ರಣ ವಲಯ ಅಧಿಸೂಚನೆ-2011 ರ ಪ್ಯಾರಾ 8 III CRZ III A (ii) ರ ಪ್ರಕಾರ ಅನುಮತಿಸಬಹುದಾದ ಚಟುವಟಿಕೆಯಾಗಿರುತ್ತದೆ.
10.	ಜಿಲ್ಲಾ ಕರಾವಳಿ ವಲಯ ನಿರ್ವಹಣಾ ಸಮಿತಿ ಸಭೆಯ ಶಿಫಾರಸ್ಸುಗಳ ವಿವರ.	ದಿನಾಂಕ: 15.05.2018 ರಂದು ನಡೆದ ಉತ್ತರ ಕನ್ನಡ ಜಿಲ್ಲಾ ಕರಾವಳಿ ವಲಯ ನಿರ್ವಹಣಾ ಸಮಿತಿ ಸಭೆಯ ನಿರ್ಣಯದಂತೆ ಪ್ರಾಧಿಕಾರಕ್ಕೆ ಸಲ್ಲಿಸಿರುತ್ತಾರೆ.
11.	ಅರ್ಜಿ ಪರಿಷ್ಕರಣಾ ಶುಲ್ಕ ಪಾವತಿಸಿದ ವಿವರಗಳು	ರೂ. 100/- ಚಲನ್ ಸಂ. CR0518040600001730 ದಿನಾಂಕ 16.05.2018.
12.	SCZMA ಅಥವಾ NCZMA ವ್ಯಾಪ್ತಿಯೊಳಗೆ ಬರುತ್ತದೆಯೇ? ಸಂಬಂಧಿಸಿದ ನಿಯಮಗಳನ್ನು ನಮೂದಿಸಿ.	ಅನುಮೋದನೆ ನೀಡುವುದು KSCZMA ವ್ಯಾಪ್ತಿಯೊಳಗೆ ಬರುತ್ತದೆ.
13.	ಇತರೆ ವಿವರಗಳು	1. ಸ್ಥಳದ ಪೊಟೆನ್ಷಿಯಲ್ 2. ತೆರಿಗೆ ನಿರ್ಧರಣಾ ವರ್ಷ 1990-91

ಪ್ರಾಧಿಕಾರವು ಸದರಿ ವಿಷಯವಾಗಿ ವಿವರವಾಗಿ ಚರ್ಚಿಸಿ, ಕರಾವಳಿ ನಿಯಂತ್ರಣ ವಲಯ ಅಧಿಸೂಚನೆ-2011 ರ ಪ್ಯಾರಾ 8 III CRZ III A (ii) ರಂತೆ ಅನುಮತಿಸಲ್ಪಟ್ಟ ಚಟುವಟಿಕೆಯಾಗಿರುವುದರಿಂದ ಶ್ರೀಮತಿ. ಲಕ್ಷ್ಮೀ ಗಟಬೀರ ಹರಿಕಂತ್ರ, ಇವರು ಅಘನಾಶಿನಿ ಗ್ರಾಮ, ಕುಮಟಾ ತಾಲ್ಲೂಕು ಸ.ನಂ 59/4ಅ ರಲ್ಲಿ 320 ಚ. ಅಡಿ ವಿಸ್ತೀರ್ಣ ಮೀರದಂತೆ ವಾಸ್ತವ್ಯದ ಕಟ್ಟಡ ಸಂ. 443 ರ ಪುನರ್ ನಿರ್ಮಾಣಕ್ಕೆ ಈ ಕೆಳಕಂಡ ಷರತ್ತುಗಳೊಂದಿಗೆ ಕರಾವಳಿ ನಿಯಂತ್ರಣ ವಲಯ ನಿರಾಕ್ಷೇಪಣಾ ಪತ್ರ ನೀಡಲು ನಿರ್ಣಯಿಸಿತು:

1. ಕೆಲಸವನ್ನು ಪ್ರಾರಂಭಿಸುವ ಪೂರ್ವದಲ್ಲಿ ಅರ್ಜಿದಾರರು ವಾರಸುದಾರಿಕೆಯನ್ನು ಖಚಿತ ಪಡಿಸುವ ಸಂತತಿ ನಕ್ಷೆಯನ್ನು ಸಂಬಂಧಪಟ್ಟ ಇಲಾಖೆಯಿಂದ ಪಡೆದು ಪ್ರಾದೇಶಿಕ ನಿರ್ದೇಶಕರು ಇವರಿಗೆ ಸಲ್ಲಿಸತಕ್ಕದ್ದು.
2. ಸಿಆರ್ಯುಡ್-III ರ ಅಭಿವೃದ್ಧಿ ನಿಷಿದ್ಧ ವಲಯದಲ್ಲಿ ಅಸ್ತಿತ್ವದಲ್ಲಿರುವ ಅಧಿಕೃತ ಕಟ್ಟಡಗಳ ಪುನರ್ ನಿರ್ಮಾಣದ ಸಂದರ್ಭದಲ್ಲಿ ಹಾಲಿ ಇರುವ ಎಫ್‌ಎಸ್‌ಬಿ, ಪ್ಲಿಂತ್ ಏರಿಯಾ ಮತ್ತು ಸಾಂದ್ರತೆಯನ್ನು ಮೀರದಂತೆ ಕಟ್ಟಡಗಳನ್ನು ನಿರ್ಮಿಸತಕ್ಕದ್ದು.
3. ಕಟ್ಟಡ ನಿರ್ಮಾಣ ಹಾಗೂ ಕಾರ್ಯಾಚರಣೆಯ ಹಂತದಲ್ಲಿ ಉತ್ಪತ್ತಿಯಾಗುವ ಯಾವುದೇ ತ್ಯಾಜ್ಯ ನದಿ, ಹಳ್ಳ, ತೊರೆ, ಸಮುದ್ರ ಮುಂತಾದ ಜಲಮೂಲಗಳಿಗೆ ಸೇರದಂತೆ ಎಚ್ಚರಿಕೆ ವಹಿಸತಕ್ಕದ್ದು.
4. ಕಟ್ಟಡ ನಿರ್ಮಾಣದ ಸಂದರ್ಭದಲ್ಲಿ ಅಲ್ಲಿನ ಪರಿಸರದ ಮೇಲ್ಮೈ ಏರುಪೇರಾಗದಂತೆ ಮತ್ತು ಮಳೆನೀರಿನ ಹರಿವಿಗೆ ಅಡಚಣೆಯುಂಟಾಗದಂತೆ ಮುನ್ನೆಚ್ಚರಿಕೆ ವಹಿಸತಕ್ಕದ್ದು.
5. ಯೋಜನೆಯ ಕಾರ್ಯಾಚರಣೆಯ ಹಂತದಲ್ಲಿ ನಿಯಮಾನುಸಾರ ಘನ ತ್ಯಾಜ್ಯಗಳನ್ನು ಸಂಗ್ರಹಿಸಿ ವೈಜ್ಞಾನಿಕವಾಗಿ ವಿಲೇವಾರಿಗೊಳಿಸಲು ಕ್ರಮ ವಹಿಸತಕ್ಕದ್ದು.

6. ಪ್ರಸ್ತಾವನೆಯ ಅಂಗವಾಗಿ ಕೈಗೊಳ್ಳುವ ಎಲ್ಲಾ ಕಾಮಗಾರಿ ಮತ್ತು ಚಟುವಟಿಕೆಗಳು ಅಧಿಸೂಚನೆ, ದಿನಾಂಕ:06.01.2011ಕ್ಕೆ ಒಳಪಟ್ಟಿರತಕ್ಕದ್ದು.

26.7.21 ಶ್ರೀಮತಿ ಸೋಮ ಶಿವಪ್ಪ ಅಂಬಿಗ ಇವರು ಕುಮಟಾ ತಾಲ್ಲೂಕು ದಿವಗಿ ಗ್ರಾಮದ ಸ.ನಂ.84/2ಅ ರಲ್ಲಿ ವಾಸ್ತವ್ಯದ ಕಟ್ಟಡ ಪುನರ್ ನಿರ್ಮಾಣಕ್ಕೆ ನಿರಾಕ್ಷೇಪಣಾ ಪತ್ರ ಕೋರಿರುವ ಬಗ್ಗೆ (ಅಪಜೀ 223 ಸಿಆರ್‌ಚೆಡ್ 2018).

1.	ಯೋಜನೆಯ ಹೆಸರು	ವಾಸ್ತವ್ಯದ ಕಟ್ಟಡ ಪುನರ್ ನಿರ್ಮಾಣ ಮನೆ ಸಂ.50
2.	ಅರ್ಜಿದಾರರ ಹೆಸರು	ಶ್ರೀಮತಿ ಸೋಮ ಶಿವಪ್ಪ ಅಂಬಿಗ
3.	ಯೋಜನೆಯ ಸ್ಥಳ, ಗ್ರಾಮ, ತಾಲೂಕು ಮತ್ತು ಜಿಲ್ಲೆ.	ಕುಮಟಾ ತಾಲ್ಲೂಕು ದಿವಗಿ ಗ್ರಾಮ, ಉತ್ತರ ಕನ್ನಡ GPS Reading N 14° 27', 33, 3" E 74° 26' 13.3
4.	ಸರ್ವೆ. ನಂಬರ್	84/2ಅ
5.	ಜಾಗದ ವಿಸ್ತೀರ್ಣ	1.00 ಗುಂಟೆ
6.	ಸಿ.ಆರ್.ಯುಡ್ ವರ್ಗೀಕರಣ	CRZ-III ನದಿ ಭರತ ರೇಖೆಯಿಂದ 23 ಮೀ ದೂರ
7.	ಯೋಜನೆಯ ವೆಚ್ಚ	ರೂ. 15,52,820/-
8.	ಪ್ರಸ್ತಾವಿತ ಚಟುವಟಿಕೆಗಳು	ವಾಸ್ತವ್ಯದ ಕಟ್ಟಡ ಪುನರ್ ನಿರ್ಮಾಣ (216 ಚ.ಅಡಿ)
9.	ಸಿ.ಆರ್.ಯುಡ್ ಅಧಿಸೂಚನೆ ಪ್ರಕಾರ ಸದರಿ ಚಟುವಟಿಕೆಗಳು ಅನುಮತಿಸಬಹುದೇ? ಹೌದು ಆಗಿದಲ್ಲಿ, ಸಂಬಂಧಿತ ನಿಯಮಗಳನ್ನು ಸೂಚಿಸಿ.	ಹೌದು. ಕರಾವಳಿ ನಿಯಂತ್ರಣ ವಲಯ ಅಧಿಸೂಚನೆ-2011 ರ ಪ್ಯಾರಾ 8 III CRZ III A (ii) ರ ಪ್ರಕಾರ ಅನುಮತಿಸಬಹುದಾದ ಚಟುವಟಿಕೆಯಾಗಿರುತ್ತದೆ.
10.	ಜಿಲ್ಲಾ ಕರಾವಳಿ ವಲಯ ನಿರ್ವಹಣಾ ಸಮಿತಿ ಸಭೆಯ ಶಿಫಾರಸ್ಸುಗಳ ವಿವರ.	ಜಿಲ್ಲಾ ಕರಾವಳಿ ವಲಯ ನಿರ್ವಹಣಾ ಸಮಿತಿಯು ದಿನಾಂಕ: 15-05-2018 ರ ಸಭೆಯಲ್ಲಿ ಮುಂದಿನ ಕ್ರಮಕ್ಕಾಗಿ ಕರ್ನಾಟಕ ರಾಜ್ಯ ಕರಾವಳಿ ವಲಯ ನಿರ್ವಹಣಾ ಪ್ರಾಧಿಕಾರಕ್ಕೆ ಶಿಫಾರಸ್ಸು ಮಾಡಿದೆ.
11.	ಅರ್ಜಿ ಪರಿಷ್ಕರಣಾ ಶುಲ್ಕ ಪಾವತಿಸಿದ ವಿವರಗಳು	ರೂ. 100/- ಚಲನ್ ಸಂ. 128
12.	SCZMA ಅಥವಾ NCZMA ವ್ಯಾಪ್ತಿಯೊಳಗೆ ಬರುತ್ತದೆಯೇ? ಸಂಬಂಧಿಸಿದ ನಿಯಮಗಳನ್ನು ನಮೂದಿಸಿ.	ಅನುಮೋದನೆ ನೀಡುವುದು KSCZMA ವ್ಯಾಪ್ತಿಯೊಳಗೆ ಬರುತ್ತದೆ.
13.	ಇತರೆ ವಿವರಗಳು	1. ದಿನಾಂಕ 11.06.2017 ರಂದು ಗುಡ್ಡ ಕುಸಿದು ಮನೆಯು ಸಂಪೂರ್ಣ ಹಾನಿಯಾದ ಬಗ್ಗೆ ದಿನಾಂಕ 12.06.2017 ರಂದು ಪ್ರಕಟವಾದ ಕರಾವಳಿ ಮುಂಜಾವು ದಿನಪತ್ರಿಕೆ ಹಾಗೂ ಕೇಸ್ ಡೈರಿ ಪ್ರತಿ. 2. ತೆರಿಗೆ ನಿರ್ಧರಣಾ ವರ್ಷ 1990-91

ಪ್ರಾಧಿಕಾರವು ಸದರಿ ಪ್ರಸ್ತಾವನೆಯನ್ನು ಪರಿಶೀಲಿಸಲಾಗಿ DCZMC ಯಿಂದ KSCZMA ಗೆ ಶಿಫಾರಸ್ಸು ಮಾಡಿರುವ ಸಂದರ್ಭದಲ್ಲಿ CZMP 1996 ರಂತೆ CRZ- I ವಲಯ ಎಂದು ಪರಿಗಣಿಸಲಾಗಿದ್ದು, ತದನಂತರ ಅನುಮೋದನೆಗೊಂಡ CZMP 2018 ರಂತೆ ಪ್ರಸ್ತಾವಿತ ಪ್ರದೇಶವು CRZ- III ವಲಯಕ್ಕೆ ಬರುವುದರಿಂದ

ಅದರಂತೆ ಪರಿಗಣಿಸಲಾಯಿತು. ಕರಾವಳಿ ನಿಯಂತ್ರಣ ವಲಯ ಅಧಿಸೂಚನೆ-2011 ರ ಪ್ಯಾರಾ 8 III CRZ III A (ii) ರಂತೆ ಅನುಮತಿಸಲ್ಪಟ್ಟ ಚಟುವಟಿಕೆಯಾಗಿರುವುದರಿಂದ ಶ್ರೀಮತಿ ಸೋಮ ಶಿವಪ್ಪ ಅಂಬಿಗ ಇವರು ಕುಮಟಾ ತಾಲ್ಲೂಕು ದಿವಗಿ ಗ್ರಾಮದ ಸ.ನಂ.84/2ಅ ರಲ್ಲಿ 216 ಚ.ಅಡಿ ವಿಸ್ತೀರ್ಣ ಮೀರದಂತೆ ವಾಸ್ತವ್ಯದ ಕಟ್ಟಡ ಸಂ. 50 ರ ಪುನರ್ ನಿರ್ಮಾಣಕ್ಕೆ ಈ ಕೆಳಕಂಡ ಷರತ್ತುಗಳೊಂದಿಗೆ ಕರಾವಳಿ ನಿಯಂತ್ರಣ ವಲಯ ನಿರಾಕ್ಷೇಪಣಾ ಪತ್ರ ನೀಡಲು ನಿರ್ಣಯಿಸಿತು:

1. ಕೆಲಸವನ್ನು ಪ್ರಾರಂಭಿಸುವ ಪೂರ್ವದಲ್ಲಿ ಅರ್ಜಿದಾರರು ವಾರಸುದಾರಿಕೆಯನ್ನು ಖಚಿತ ಪಡಿಸುವ ಸಂತತಿ ನಕ್ಷೆಯನ್ನು ಸಂಬಂಧಪಟ್ಟ ಇಲಾಖೆಯಿಂದ ಪಡೆದು ಪ್ರಾದೇಶಿಕ ನಿರ್ದೇಶಕರು ಇವರಿಗೆ ಸಲ್ಲಿಸತಕ್ಕದ್ದು.
2. ಸಿ.ಆರ್.ಝಡ್-III ರ ಅಭಿವೃದ್ಧಿ ನಿಷಿದ್ಧ ವಲಯದಲ್ಲಿ ಅಸ್ತಿತ್ವದಲ್ಲಿರುವ ಅಧಿಕೃತ ಕಟ್ಟಡಗಳ ಪುನರ್ ನಿರ್ಮಾಣದ ಸಂದರ್ಭದಲ್ಲಿ ಹಾಲಿ ಇರುವ ಎಫ್‌ಎಸ್‌ಬಿ, ಪ್ಲಿಂತ್ ಏರಿಯಾ ಮತ್ತು ಸಾಂದ್ರತೆಯನ್ನು ಮೀರದಂತೆ ಕಟ್ಟಡಗಳನ್ನು ನಿರ್ಮಿಸತಕ್ಕದ್ದು.
3. ಕಟ್ಟಡ ನಿರ್ಮಾಣ ಹಾಗೂ ಕಾರ್ಯಾಚರಣೆಯ ಹಂತದಲ್ಲಿ ಉತ್ತತ್ತಿಯಾಗುವ ಯಾವುದೇ ತ್ಯಾಜ್ಯ ನದಿ, ಹಳ್ಳ, ತೊರೆ, ಸಮುದ್ರ ಮುಂತಾದ ಜಲಮೂಲಗಳಿಗೆ ಸೇರದಂತೆ ಎಚ್ಚರಿಕೆ ವಹಿಸತಕ್ಕದ್ದು.
4. ಕಟ್ಟಡ ನಿರ್ಮಾಣದ ಸಂದರ್ಭದಲ್ಲಿ ಅಲ್ಲಿನ ಪರಿಸರದ ಮೇಲ್ಮೈ ಏರುಪೇರಾಗದಂತೆ ಮತ್ತು ಮಳೆನೀರಿನ ಹರಿವಿಗೆ ಅಡಚಣೆಯುಂಟಾಗದಂತೆ ಮುನ್ನೆಚ್ಚರಿಕೆ ವಹಿಸತಕ್ಕದ್ದು.
5. ಯೋಜನೆಯ ಕಾರ್ಯಾಚರಣೆಯ ಹಂತದಲ್ಲಿ ನಿಯಮಾನುಸಾರ ಘನ ತ್ಯಾಜ್ಯಗಳನ್ನು ಸಂಗ್ರಹಿಸಿ ವೈಜ್ಞಾನಿಕವಾಗಿ ವಿಲೇವಾರಿಸಲು ಕ್ರಮ ವಹಿಸತಕ್ಕದ್ದು.
6. ಪ್ರಸ್ತಾವನೆಯ ಅಂಗವಾಗಿ ಕೈಗೊಳ್ಳುವ ಎಲ್ಲಾ ಕಾಮಗಾರಿ ಮತ್ತು ಚಟುವಟಿಕೆಗಳು ಅಧಿಸೂಚನೆ, ದಿನಾಂಕ:06.01.2011ಕ್ಕೆ ಒಳಪಟ್ಟಿರತಕ್ಕದ್ದು.

26.7.22 ಶ್ರೀ ಜೈವಂತ ಮಂಜಯ್ಯ ಕೇರಕರ ಇವರು ಕುಮಟಾ ತಾಲ್ಲೂಕು ಕಲಭಾಗ ಗ್ರಾಮದ ಸ.ನಂ.743/7 ರಲ್ಲಿ ವಾಸ್ತವ್ಯದ ಕಟ್ಟಡ ಪುನರ್ ನಿರ್ಮಾಣಕ್ಕೆ ನಿರಾಕ್ಷೇಪಣಾ ಪತ್ರ ಕೋರಿರುವ ಬಗ್ಗೆ (ಅಪಜೀ 220 ಸಿ.ಆರ್.ಚಿಡ್ 2018).

1.	ಯೋಜನೆಯ ಹೆಸರು	ವಾಸ್ತವ್ಯದಕಟ್ಟಡ ಪುನರ್ ನಿರ್ಮಾಣ ಮನೆ ಸಂ. KW III-544
2.	ಅರ್ಜಿದಾರರ ಹೆಸರು	ಶ್ರೀ ಜೈವಂತ ಮಂಜಯ್ಯ ಕೇರಕರ
3.	ಯೋಜನೆಯ ಸ್ಥಳ, ಗ್ರಾಮ, ತಾಲೂಕು ಮತ್ತು ಜಿಲ್ಲೆ.	ಕುಮಟಾ ತಾಲ್ಲೂಕು ಕಲಭಾಗ ಗ್ರಾಮ ಉತ್ತರ ಕನ್ನಡ GPS Reading N 14° 25', 10, 5" E 74° 23' 47.2
4.	ಸರ್ವೆ. ನಂಬರ್	743/7
5.	ಜಾಗದ ವಿಸ್ತೀರ್ಣ	-
6.	ಸಿ.ಆರ್.ಝಡ್ ವರ್ಗೀಕರಣ	CRZ-II ನದಿ ಭರತ ರೇಖೆಯಿಂದ 40 ಮೀ ದೂರ
7.	ಯೋಜನೆಯ ವೆಚ್ಚ	ರೂ.
8.	ಪ್ರಸ್ತಾವಿತ ಚಟುವಟಿಕೆಗಳು	ವಾಸ್ತವ್ಯದ ಕಟ್ಟಡ ಪುನರ್ ನಿರ್ಮಾಣ- 20 Sqm
9.	ಸಿ.ಆರ್.ಝಡ್ ಅಧಿಸೂಚನೆ ಪ್ರಕಾರ ಸದರಿ ಚಟುವಟಿಕೆಗಳು ಅನುಮತಿಸಬಹುದೇ? ಹೌದು ಆಗಿದ್ದಲ್ಲಿ, ಸಂಬಂಧಿತ ನಿಯಮಗಳನ್ನು ಸೂಚಿಸಿ.	ಹೌದು. ಕರಾವಳಿ ನಿಯಂತ್ರಣ ವಲಯ ಅಧಿಸೂಚನೆ-2011 ರ ಪ್ಯಾರಾ 8 II CRZ II (iii) ರ ಪ್ರಕಾರ ಅನುಮತಿಸಬಹುದಾದ ಚಟುವಟಿಕೆಯಾಗಿರುತ್ತದೆ.

10.	ಜಿಲ್ಲಾ ಕರಾವಳಿ ವಲಯ ನಿರ್ವಹಣಾ ಸಮಿತಿ ಸಭೆಯ ಶಿಫಾರಸ್ಸುಗಳ ವಿವರ.	ಜಿಲ್ಲಾ ಕರಾವಳಿ ವಲಯ ನಿರ್ವಹಣಾ ಸಮಿತಿಯು ದಿನಾಂಕ: 15-05-2018 ರ ಸಭೆಯಲ್ಲಿ ಮುಂದಿನ ಕ್ರಮಕ್ಕಾಗಿ ಕರ್ನಾಟಕ ರಾಜ್ಯ ಕರಾವಳಿ ವಲಯ ನಿರ್ವಹಣಾ ಪ್ರಾಧಿಕಾರಕ್ಕೆ ಶಿಫಾರಸ್ಸು ಮಾಡಿದೆ.
11.	ಅರ್ಜಿ ಪರಿಷ್ಕರಣಾ ಶುಲ್ಕ ಪಾವತಿಸಿದ ವಿವರಗಳು	ಚಲನ್ ಸಂ. CR0518040600002777 ರೂ. 100/- ದಿನಾಂಕ 24.05.2018.
12.	SCZMA ಅಥವಾ NCZMA ವ್ಯಾಪ್ತಿಯೊಳಗೆ ಬರುತ್ತದೆಯೇ? ಸಂಬಂಧಿಸಿದ ನಿಯಮಗಳನ್ನು ನಮೂದಿಸಿ.	ಅನುಮೋದನೆ ನೀಡುವುದು KSCZMA ವ್ಯಾಪ್ತಿಯೊಳಗೆ ಬರುತ್ತದೆ.
13.	ಇತರೆ ವಿವರಗಳು	1. ಸ್ಥಳದ ಪೊಟೋ 2. ತೆರಿಗೆ ನಿರ್ದೇಶನಾ ವರ್ಷ 1981-82

ಪ್ರಾಧಿಕಾರವು ಸದರಿ ಪ್ರಸ್ತಾವನೆಯನ್ನು ಪರಿಶೀಲಿಸಲಾಗಿ DCZMC ಯಿಂದ KSCZMA ಗೆ ಶಿಫಾರಸ್ಸು ಮಾಡಿರುವ ಸಂದರ್ಭದಲ್ಲಿ CZMP 1996 ರಂತೆ CRZ- III ವಲಯ ಎಂದು ಪರಿಗಣಿಸಲಾಗಿದ್ದು, ತದನಂತರ ಅನುಮೋದನೆಗೊಂಡ CZMP 2018 ರಂತೆ ಪ್ರಸ್ತಾಪಿತ ಪ್ರದೇಶವು CRZ- II ವಲಯಕ್ಕೆ ಬರುವುದರಿಂದ ಅದರಂತೆ ಪರಿಗಣಿಸಲಾಯಿತು. ಕರಾವಳಿ ನಿಯಂತ್ರಣ ವಲಯ ಅಧಿಸೂಚನೆ-2011 ರ ಪ್ಯಾರಾ 8 II CRZ II (iii) ರಂತೆ ಅನುಮತಿಸಲ್ಪಟ್ಟ ಚಟುವಟಿಕೆಯಾಗಿದ್ದು, ಶ್ರೀ ಜೈವಂತ ಮಂಜಯ್ಯ ಕೇರಕರ ಇವರು ಕುಮಟಾ ತಾಲ್ಲೂಕು ಕಲಭಾಗ ಗ್ರಾಮದ ಸ.ನಂ.743/7 ರಲ್ಲಿ 20 ಚ.ಮೀ. ವಿಸ್ತೀರ್ಣದ ವಾಸ್ತವ್ಯದ ಕಟ್ಟಡ ಸಂ. KW III-544 ರ ಪುನರ್ ನಿರ್ಮಾಣಕ್ಕೆ ಈ ಕೆಳಕಂಡ ಷರತ್ತುಗಳೊಂದಿಗೆ ಕರಾವಳಿ ನಿಯಂತ್ರಣ ವಲಯ ನಿರಾಕ್ಷೇಪಣಾ ಪತ್ರ ನೀಡಲು ನಿರ್ಣಯಿಸಿತು:

1. ಅರ್ಜಿದಾರರ ಹೆಸರು ಹಾಗೂ ಅಧಿಕೃತ ಕಟ್ಟಡ ಎನ್ನುವ ಬಗ್ಗೆ ಸಲ್ಲಿಸಿರುವ ತೆರಿಗೆ ರಶೀದಿ ಹಾಗೂ ಇತರ ದಾಖಲೆಗಳಲ್ಲಿ ಕಟ್ಟಡದ ಮಾಲೀಕರ ಹೆಸರುಗಳಲ್ಲಿ ವ್ಯತ್ಯಾಸ ಕಂಡು ಬಂದಿರುವುದರಿಂದ ಕೆಲಸವನ್ನು ಪ್ರಾರಂಭಿಸುವ ಪೂರ್ವದಲ್ಲಿ ಸಂಬಂಧಪಟ್ಟ ಇಲಾಖೆಯಿಂದ ಸಂತತಿ ನಕ್ಷೆಯನ್ನು ಪಡೆದು ಪ್ರಾದೇಶಿಕ ನಿರ್ದೇಶಕರು ಇವರಿಗೆ ಸಲ್ಲಿಸತಕ್ಕದ್ದು.
2. ಕಟ್ಟಡ ನಿರ್ಮಾಣವು ಈಗಿರುವ ಸ್ಥಳೀಯ ಪಟ್ಟಣ ಮತ್ತು ಗ್ರಾಮಾಂತರ ಯೋಜನೆ ನಿಯಮಗಳಿಗೆ ಒಳಪಟ್ಟಿರತಕ್ಕದ್ದು.
3. ಕಟ್ಟಡ ನಿರ್ಮಾಣ ಹಾಗೂ ಕಾರ್ಯಾಚರಣೆಯ ಹಂತದಲ್ಲಿ ಉತ್ಪತ್ತಿಯಾಗುವ ಯಾವುದೇ ತ್ಯಾಜ್ಯ ನದಿ, ಹಳ್ಳ, ತೊರೆ, ಸಮುದ್ರ ಮುಂತಾದ ಜಲಮೂಲಗಳಿಗೆ ಸೇರದಂತೆ ಎಚ್ಚರಿಕೆ ವಹಿಸತಕ್ಕದ್ದು.
4. ಕಟ್ಟಡ ನಿರ್ಮಾಣದ ಸಂದರ್ಭದಲ್ಲಿ ಅಲ್ಲಿನ ಪರಿಸರದ ಮೇಲ್ಮೈ ಏರುಪೇರಾಗದಂತೆ ಮತ್ತು ಮಳೆನೀರಿನ ಹರಿವಿಗೆ ಅಡಚಣೆಯುಂಟಾಗದಂತೆ ಮುನ್ನೆಚ್ಚರಿಕೆ ವಹಿಸತಕ್ಕದ್ದು.
5. ಯೋಜನೆಯ ಕಾರ್ಯಾಚರಣೆಯ ಹಂತದಲ್ಲಿ ನಿಯಮಾನುಸಾರ ಘನ ತ್ಯಾಜ್ಯಗಳನ್ನು ಸಂಗ್ರಹಿಸಿ ವೈಜ್ಞಾನಿಕವಾಗಿ ವಿಲೇವಾರಿಸಲು ಕ್ರಮ ವಹಿಸತಕ್ಕದ್ದು.
6. ಪ್ರಸ್ತಾವನೆಯ ಅಂಗವಾಗಿ ಕೈಗೊಳ್ಳುವ ಎಲ್ಲಾ ಕಾಮಗಾರಿ ಮತ್ತು ಚಟುವಟಿಕೆಗಳು ಅಧಿಸೂಚನೆ, ದಿನಾಂಕ:06.01.2011ಕ್ಕೆ ಒಳಪಟ್ಟಿರತಕ್ಕದ್ದು.

26.7.23 ಶ್ರೀಮತಿ ಭವಾನಿ ಗೋಪಾಲ ಅಂಬಿಗ ಇವರು ಕುಮಟಾ ತಾಲ್ಲೂಕು ಮಿರ್ಜಾನ ಗ್ರಾಮದ ಸ.ನಂ.246 ರಲ್ಲಿ ವಾಸ್ತವ್ಯದ ಕಟ್ಟಡ ಪುನರ್ ನಿರ್ಮಾಣಕ್ಕೆ ನಿರಾಕ್ಷೇಪಣಾ ಪತ್ರ ಕೋರಿರುವ ಬಗ್ಗೆ (ಅಪಜೀ 222 ಸಿಆರ್‌ಜೆಡ್ 2018).

1.	ಯೋಜನೆಯ ಹೆಸರು	ವಾಸ್ತವ್ಯದಕಟ್ಟಡ ಪುನರ್ ನಿರ್ಮಾಣ ಮನೆ ಸಂ. 224
2.	ಅರ್ಜಿದಾರರ ಹೆಸರು	ಶ್ರೀಮತಿ ಭವಾನಿ ಗೋಪಾಲ ಅಂಬಿಗ
3.	ಯೋಜನೆಯ ಸ್ಥಳ, ಗ್ರಾಮ,	ಕುಮಟಾ ತಾಲ್ಲೂಕು ಮಿರ್ಜಾನ ಗ್ರಾಮ, ಉತ್ತರ ಕನ್ನಡ GPS Reading

	ತಾಲೂಕು ಮತ್ತು ಜಿಲ್ಲೆ.	N 14° 28', 55,9" E 74° 25' 23.0
4.	ಸರ್ವೆ. ನಂಬರ್	246
5.	ಜಾಗದ ವಿಸ್ತೀರ್ಣ	-
6.	ಸಿ.ಆರ್.ಯುಡ್ ವರ್ಗೀಕರಣ	CRZ-III ನದಿ ಭರತ ರೇಖೆಯಿಂದ 40 ಮೀ ದೂರ
7.	ಯೋಜನೆಯ ವೆಚ್ಚ	-
8.	ಪ್ರಸ್ತಾವಿತ ಚಟುವಟಿಕೆಗಳು	ವಾಸ್ತವ್ಯದ ಕಟ್ಟಡ ಪುನರ್ ನಿರ್ಮಾಣ (500 Sq.ft)
9.	ಸಿ.ಆರ್.ಯುಡ್ ಅಧಿಸೂಚನೆ ಪ್ರಕಾರ ಸದರಿ ಚಟುವಟಿಕೆಗಳು ಅನುಮತಿಸಬಹುದೇ? ಹೌದು ಆಗಿದ್ದಲ್ಲಿ, ಸಂಬಂಧಿತ ನಿಯಮಗಳನ್ನು ಸೂಚಿಸಿ.	ಹೌದು. ಕರಾವಳಿ ನಿಯಂತ್ರಣ ವಲಯ ಅಧಿಸೂಚನೆ-2011 ರ ಪ್ಯಾರಾ 8 III CRZ III A (ii) ರ ಪ್ರಕಾರ ಅವಕಾಶವಿರುತ್ತದೆ.
10.	ಜಿಲ್ಲಾ ಕರಾವಳಿ ವಲಯ ನಿರ್ವಹಣಾ ಸಮಿತಿ ಸಭೆಯ ಶಿಫಾರಸ್ಸುಗಳ ವಿವರ.	ಜಿಲ್ಲಾ ಕರಾವಳಿ ವಲಯ ನಿರ್ವಹಣಾ ಸಮಿತಿಯು ದಿನಾಂಕ: 15-05-2018 ರ ಸಭೆಯಲ್ಲಿ ಮುಂದಿನ ಕ್ರಮಕ್ಕಾಗಿ ಕರ್ನಾಟಕ ರಾಜ್ಯ ಕರಾವಳಿ ವಲಯ ನಿರ್ವಹಣಾ ಪ್ರಾಧಿಕಾರಕ್ಕೆ ಶಿಫಾರಸ್ಸು ಮಾಡಿದೆ.
11.	ಅರ್ಜಿ ಪರಿಷ್ಕರಣಾ ಶುಲ್ಕ ಪಾವತಿಸಿದ ವಿವರಗಳು	ರೂ. 100/- ಚಲನ್ ಸಂ. CR0618040600000829 ದಿನಾಂಕ 06.06.2018.
12.	SCZMA ಅಥವಾ NCZMA ವ್ಯಾಪ್ತಿಯೊಳಗೆ ಬರುತ್ತದೆಯೇ? ಸಂಬಂಧಿಸಿದ ನಿಯಮಗಳನ್ನು ನಮೂದಿಸಿ.	ಅನುಮೋದನೆ ನೀಡುವುದು KSCZMA ವ್ಯಾಪ್ತಿಯೊಳಗೆ ಬರುತ್ತದೆ.
13.	ಇತರೆ ವಿವರಗಳು	1. ಸ್ಥಳದ ಪೊಟೀಲೋ 2. ತೆರಿಗೆ ನಿರ್ಧರಣಾ ವರ್ಷ 1980-81

ಪ್ರಾಧಿಕಾರವು ಸದರಿ ಪ್ರಸ್ತಾವನೆಯನ್ನು ಪರಿಶೀಲಿಸಲಾಗಿ DCZMC ಯಿಂದ KSCZMA ಗೆ ಶಿಫಾರಸ್ಸು ಮಾಡಿರುವ ಸಂದರ್ಭದಲ್ಲಿ CZMP 1996 ರಂತೆ CRZ- I ವಲಯ ಎಂದು ಪರಿಗಣಿಸಲಾಗಿದ್ದು, ತದನಂತರ ಅನುಮೋದನೆಗೊಂಡ CZMP 2018 ರಂತೆ ಪ್ರಸ್ತಾವಿತ ಪ್ರದೇಶವು CRZ- III ವಲಯಕ್ಕೆ ಬರುವುದರಿಂದ ಅದರಂತೆ ಪರಿಗಣಿಸಲಾಯಿತು. ಕರಾವಳಿ ನಿಯಂತ್ರಣ ವಲಯ ಅಧಿಸೂಚನೆ-2011 ರ ಪ್ಯಾರಾ 8 III CRZ III A (ii) ರಂತೆ ಅನುಮತಿಸಲ್ಪಟ್ಟ ಚಟುವಟಿಕೆಯಾಗಿದ್ದು, ಶ್ರೀಮತಿ ಭವಾನಿ ಗೋಪಾಲ ಅಂಬಿಗ ಇವರು ಕುಮಟಾ ತಾಲ್ಲೂಕು ಮಿರ್ಜಾನ ಗ್ರಾಮದ ಸ.ನಂ.246 ರಲ್ಲಿ 500 ಚ.ಅಡಿ ವಿಸ್ತೀರ್ಣ ಮೀರದಂತೆ ವಾಸ್ತವ್ಯದ ಕಟ್ಟಡ ಸಂ. 224 ರ ಪುನರ್ ನಿರ್ಮಾಣಕ್ಕೆ ಈ ಕೆಳಕಂಡ ಷರತ್ತುಗಳೊಂದಿಗೆ ಕರಾವಳಿ ನಿಯಂತ್ರಣ ವಲಯ ನಿರಾಕ್ಷೇಪಣಾ ಪತ್ರ ನೀಡಲು ನಿರ್ಣಯಿಸಿತು:

1. ಅರ್ಜಿದಾರರ ಹೆಸರು ಹಾಗೂ ಅಧಿಕೃತ ಕಟ್ಟಡ ಎನ್ನುವ ಬಗ್ಗೆ ಸಲ್ಲಿಸಿರುವ ತೆರಿಗೆ ರಶೀದಿ ಹಾಗೂ ಇತರ ದಾಖಲೆಗಳಲ್ಲಿ ಕಟ್ಟಡದ ಮಾಲಿಕರ ಹೆಸರುಗಳಲ್ಲಿ ವ್ಯತ್ಯಾಸ ಕಂಡು ಬಂದಿರುವುದರಿಂದ ಕೆಲಸವನ್ನು ಪ್ರಾರಂಭಿಸುವ ಪೂರ್ವದಲ್ಲಿ ಸಂಬಂಧಪಟ್ಟ ಇಲಾಖೆಯಿಂದ ಸಂತತಿ ನಕ್ಷೆಯನ್ನು ಪಡೆದು ಪ್ರಾದೇಶಿಕ ನಿರ್ದೇಶಕರು ಇವರಿಗೆ ಸಲ್ಲಿಸತಕ್ಕದ್ದು.
2. ಸಿಆರ್‌ಯುಡ್-III ರ ಅಭಿವೃದ್ಧಿ ನಿಷಿದ್ಧ ವಲಯದಲ್ಲಿ ಅಸ್ತಿತ್ವದಲ್ಲಿರುವ ಅಧಿಕೃತ ಕಟ್ಟಡಗಳ ಪುನರ್ ನಿರ್ಮಾಣದ ಸಂದರ್ಭದಲ್ಲಿ ಹಾಲಿ ಇರುವ ಎಫ್‌ಎಸ್‌ಐ, ಪ್ಲಿಂತ್ ಏರಿಯಾ ಮತ್ತು ಸಾಂದ್ರತೆಯನ್ನು ಮೀರದಂತೆ ಕಟ್ಟಡಗಳನ್ನು ನಿರ್ಮಿಸತಕ್ಕದ್ದು.

3. ಕಟ್ಟಡ ನಿರ್ಮಾಣ ಹಾಗೂ ಕಾರ್ಯಾಚರಣೆಯ ಹಂತದಲ್ಲಿ ಉತ್ತತಿಯಾಗುವ ಯಾವುದೇ ತ್ಯಾಜ್ಯ ನದಿ, ಹಳ್ಳ, ತೊರೆ, ಸಮುದ್ರ ಮುಂತಾದ ಜಲಮೂಲಗಳಿಗೆ ಸೇರದಂತೆ ಎಚ್ಚರಿಕೆ ವಹಿಸತಕ್ಕದ್ದು.
4. ಕಟ್ಟಡ ನಿರ್ಮಾಣದ ಸಂದರ್ಭದಲ್ಲಿ ಅಲ್ಲಿನ ಪರಿಸರದ ಮೇಲ್ಮೈ ಏರುಪೇರಾಗದಂತೆ ಮತ್ತು ಮಳೆನೀರಿನ ಹರಿವಿಗೆ ಅಡಚಣೆಯುಂಟಾಗದಂತೆ ಮುನ್ನೆಚ್ಚರಿಕೆ ವಹಿಸತಕ್ಕದ್ದು.
5. ಯೋಜನೆಯ ಕಾರ್ಯಾಚರಣೆಯ ಹಂತದಲ್ಲಿ ನಿಯಮಾನುಸಾರ ಘನ ತ್ಯಾಜ್ಯಗಳನ್ನು ಸಂಗ್ರಹಿಸಿ ವೈಜ್ಞಾನಿಕವಾಗಿ ವಿಲೇಗೊಳಿಸಲು ಕ್ರಮ ವಹಿಸತಕ್ಕದ್ದು.
6. ಪ್ರಸ್ತಾವನೆಯ ಅಂಗವಾಗಿ ಕೈಗೊಳ್ಳುವ ಎಲ್ಲಾ ಕಾಮಗಾರಿ ಮತ್ತು ಚಟುವಟಿಕೆಗಳು ಅಧಿಸೂಚನೆ, ದಿನಾಂಕ:06.01.2011ಕ್ಕೆ ಒಳಪಟ್ಟಿರತಕ್ಕದ್ದು.

26.7.24 ಶ್ರೀ ಶಂಕರ ನಾಗಪ್ಪ ನಾಯ್ಕ ಇವರು ಕುಮಟಾ ತಾಲ್ಲೂಕು ಕಲ್ಲಬ್ಬೆ ಗ್ರಾಮದ ಸ.ನಂ. 158/2 ರಲ್ಲಿ ವಾಸ್ತವ್ಯದ ಕಟ್ಟಡ ಪುನರ್ ನಿರ್ಮಾಣಕ್ಕೆ ನಿರಾಕ್ಷೇಪಣಾ ಪತ್ರ ಕೋರಿರುವ ಬಗ್ಗೆ (ಅಪಜೀ 216 ಸಿಆರ್‌ಜೆಡ್ 2018).

1.	ಯೋಜನೆಯ ಹೆಸರು	ವಾಸ್ತವ್ಯದ ಕಟ್ಟಡ ಪುನರ್ ನಿರ್ಮಾಣ ಮನೆ ಸಂ. 153
2.	ಅರ್ಜಿದಾರರ ಹೆಸರು	ಶ್ರೀ ಶಂಕರ ನಾಗಪ್ಪ ನಾಯ್ಕ
3.	ಯೋಜನೆಯ ಸ್ಥಳ, ಗ್ರಾಮ, ತಾಲೂಕು ಮತ್ತು ಜಿಲ್ಲೆ.	ಕುಮಟಾ ತಾಲ್ಲೂಕು ಕಲ್ಲಬ್ಬೆ ಗ್ರಾಮ, ಉತ್ತರ ಕನ್ನಡ GPS Reading N 14° 28,19,3" E 74° 29'03.7
4.	ಸರ್ವೆ ನಂಬರ್	158/2
5.	ಜಾಗದ ವಿಸ್ತೀರ್ಣ	-
6.	ಸಿ.ಆರ್.ಯುಡ್ ವರ್ಗೀಕರಣ	CRZ-III (ಅಭಿವೃದ್ಧಿ ನಿಷಿದ್ಧ ಪ್ರದೇಶ) ನದಿ ಭರತ ರೇಖೆಯಿಂದ 57 ಮೀ ದೂರ
7.	ಯೋಜನೆಯ ವೆಚ್ಚ	1,20,000.00
8.	ಪ್ರಸ್ತಾವಿತ ಚಟುವಟಿಕೆಗಳು	ವಾಸ್ತವ್ಯದ ಕಟ್ಟಡ ಪುನರ್ ನಿರ್ಮಾಣ (550 ಚ.ಅಡಿ)
9.	ಸಿ.ಆರ್.ಯುಡ್ ಅಧಿಸೂಚನೆ ಪ್ರಕಾರ ಸದರಿ ಚಟುವಟಿಕೆಗಳು ಅನುಮತಿಸಬಹುದೇ? ಹೌದು ಆಗಿದ್ದಲ್ಲಿ, ಸಂಬಂಧಿತ ನಿಯಮಗಳನ್ನು ಸೂಚಿಸಿ.	ಹೌದು. ಕರಾವಳಿ ನಿಯಂತ್ರಣ ವಲಯ ಅಧಿಸೂಚನೆ-2011 ರ ಪ್ಯಾರಾ 8 III CRZ III A (ii) ರ ಪ್ರಕಾರ ಅನುಮತಿಸಬಹುದಾದ ಚಟುವಟಿಕೆಯಾಗಿರುತ್ತದೆ.
10.	ಜಿಲ್ಲಾ ಕರಾವಳಿ ವಲಯ ನಿರ್ವಹಣಾ ಸಮಿತಿ ಸಭೆಯ ಶಿಫಾರಸ್ಸುಗಳ ವಿವರ.	ಜಿಲ್ಲಾ ಕರಾವಳಿ ವಲಯ ನಿರ್ವಹಣಾ ಸಮಿತಿಯು ದಿನಾಂಕ: 15-05-2018 ರ ಸಭೆಯಲ್ಲಿ ಮುಂದಿನ ಕ್ರಮಕ್ಕಾಗಿ ಕರ್ನಾಟಕ ರಾಜ್ಯ ಕರಾವಳಿ ವಲಯ ನಿರ್ವಹಣಾ ಪ್ರಾಧಿಕಾರಕ್ಕೆ ಶಿಫಾರಸ್ಸು ಮಾಡಿದೆ.
11.	ಅರ್ಜಿ ಪರಿಷ್ಕರಣಾ ಶುಲ್ಕ ಪಾವತಿಸಿದ ವಿವರಗಳು	ರೂ. 100/- ಚಲನ್ ಸಂ. CR0618040600000821 ದಿನಾಂಕ 06.06.2018
12.	SCZMA ಅಥವಾ NCZMA ವ್ಯಾಪ್ತಿಯೊಳಗೆ ಬರುತ್ತದೆಯೇ? ಸಂಬಂಧಿಸಿದ ನಿಯಮಗಳನ್ನು ನಮೂದಿಸಿ.	ಅನುಮೋದನೆ ನೀಡುವುದು KSCZMA ವ್ಯಾಪ್ತಿಯೊಳಗೆ ಬರುತ್ತದೆ.
13.	ಇತರೆ ವಿವರಗಳು	1. ಸ್ಥಳದ ಪೊಟೋ 2. ತೆರಿಗೆ ನಿರ್ಧರಣಾ ವರ್ಷ 1989-90

ಪ್ರಾಧಿಕಾರವು ಸದರಿ ವಿಷಯವಾಗಿ ವಿವರವಾಗಿ ಚರ್ಚಿಸಿ, ಕರಾವಳಿ ನಿಯಂತ್ರಣ ವಲಯ ಅಧಿಸೂಚನೆ-2011 ರ ಪ್ಯಾರಾ 8 III CRZ III A (ii) ರಂತೆ ಅನುಮತಿಸಲ್ಪಟ್ಟ ಚಟುವಟಿಕೆಯಾಗಿರುವುದರಿಂದ ಶ್ರೀ ಶಂಕರ ನಾಗಪ್ಪ ನಾಯ್ಕ ಇವರು ಕುಮಟಾ ತಾಲ್ಲೂಕು ಕಲ್ಲಬ್ಬೆ ಗ್ರಾಮದ ಸ.ನಂ. 158/2 ರಲ್ಲಿ 550 ಚ.ಅ. ವಿಸ್ತೀರ್ಣ ಮೀರದಂತೆ ವಾಸ್ತವ್ಯದ ಕಟ್ಟಡ ಸಂ. 153 ರ ಪುನರ್ ನಿರ್ಮಾಣಕ್ಕೆ ಈ ಕೆಳಕಂಡ ಷರತ್ತುಗಳೊಂದಿಗೆ ಕರಾವಳಿ ನಿಯಂತ್ರಣ ವಲಯ ನಿರಾಕ್ಷೇಪಣಾ ಪತ್ರ ನೀಡಲು ನಿರ್ಣಯಿಸಿತು:

1. ಕೆಲಸವನ್ನು ಪ್ರಾರಂಭಿಸುವ ಪೂರ್ವದಲ್ಲಿ ಅರ್ಜಿದಾರರು ವಾರಸುದಾರಿಕೆಯನ್ನು ಖಚಿತ ಪಡಿಸುವ ಸಂತತಿ ನಕ್ಷೆಯನ್ನು ಸಂಬಂಧಪಟ್ಟ ಇಲಾಖೆಯಿಂದ ಪಡೆದು ಪ್ರಾದೇಶಿಕ ನಿರ್ದೇಶಕರು ಇವರಿಗೆ ಸಲ್ಲಿಸತಕ್ಕದ್ದು.
2. ಸಿಆರ್‌ಯುಡ್-III ರ ಅಭಿವೃದ್ಧಿ ನಿಷಿದ್ಧ ವಲಯದಲ್ಲಿ ಅಸ್ತಿತ್ವದಲ್ಲಿರುವ ಅಧಿಕೃತ ಕಟ್ಟಡಗಳ ಪುನರ್ ನಿರ್ಮಾಣದ ಸಂದರ್ಭದಲ್ಲಿ ಹಾಲಿ ಇರುವ ಎಫ್‌ಎಸ್‌ಐ, ಪ್ಲಿಂತ್ ಏರಿಯಾ ಮತ್ತು ಸಾಂದ್ರತೆಯನ್ನು ಮೀರದಂತೆ ಕಟ್ಟಡಗಳನ್ನು ನಿರ್ಮಿಸತಕ್ಕದ್ದು.
3. ಕಟ್ಟಡ ನಿರ್ಮಾಣ ಹಾಗೂ ಕಾರ್ಯಾಚರಣೆಯ ಹಂತದಲ್ಲಿ ಉತ್ತತಿಯಾಗುವ ಯಾವುದೇ ತ್ಯಾಜ್ಯ ನದಿ, ಹಳ್ಳ, ತೊರೆ, ಸಮುದ್ರ ಮುಂತಾದ ಜಲಮೂಲಗಳಿಗೆ ಸೇರದಂತೆ ಎಚ್ಚರಿಕೆ ವಹಿಸತಕ್ಕದ್ದು.
4. ಕಟ್ಟಡ ನಿರ್ಮಾಣದ ಸಂದರ್ಭದಲ್ಲಿ ಅಲ್ಲಿನ ಪರಿಸರದ ಮೇಲ್ಮೈ ಏರುಪೇರಾಗದಂತೆ ಮತ್ತು ಮಳೆನೀರಿನ ಹರಿವಿಗೆ ಅಡಚಣೆಯುಂಟಾಗದಂತೆ ಮುನ್ನೆಚ್ಚರಿಕೆ ವಹಿಸತಕ್ಕದ್ದು.
5. ಯೋಜನೆಯ ಕಾರ್ಯಾಚರಣೆಯ ಹಂತದಲ್ಲಿ ನಿಯಮಾನುಸಾರ ಘನ ತ್ಯಾಜ್ಯಗಳನ್ನು ಸಂಗ್ರಹಿಸಿ ವೈಜ್ಞಾನಿಕವಾಗಿ ವಿಲೇವಾರಿಗೊಳಿಸಲು ಕ್ರಮ ವಹಿಸತಕ್ಕದ್ದು.
6. ಪ್ರಸ್ತಾವನೆಯ ಅಂಗವಾಗಿ ಕೈಗೊಳ್ಳುವ ಎಲ್ಲಾ ಕಾಮಗಾರಿ ಮತ್ತು ಚಟುವಟಿಕೆಗಳು ಅಧಿಸೂಚನೆ, ದಿನಾಂಕ:06.01.2011ಕ್ಕೆ ಒಳಪಟ್ಟಿರತಕ್ಕದ್ದು.

26.7.25 ಶ್ರೀಮತಿ ಲಕ್ಷ್ಮೀ ನಾರಾಯಣ ನಾಯ್ಕ ಇವರು ಕುಮಟಾ ತಾಲ್ಲೂಕು ಅಘನಾಶಿನಿ ಗ್ರಾಮದ ಸ.ನಂ. 63 ರಲ್ಲಿ ವಾಸ್ತವ್ಯದ ಕಟ್ಟಡ ಪುನರ್ ನಿರ್ಮಾಣಕ್ಕೆ ನಿರಾಕ್ಷೇಪಣಾ ಪತ್ರ ಕೋರಿರುವ ಬಗ್ಗೆ (ಅಪಜೀ 215 ಸಿಆರ್‌ಬಿಡ್ 2018).

1.	ಯೋಜನೆಯ ಹೆಸರು	ವಾಸ್ತವ್ಯದ ಕಟ್ಟಡ ಪುನರ್ ನಿರ್ಮಾಣ ಮನೆ ಸಂ. 385
2.	ಅರ್ಜಿದಾರರ ಹೆಸರು	ಶ್ರೀಮತಿ ಲಕ್ಷ್ಮೀ ನಾರಾಯಣ ನಾಯ್ಕ
3.	ಯೋಜನೆಯ ಸ್ಥಳ, ಗ್ರಾಮ, ತಾಲೂಕು ಮತ್ತು ಜಿಲ್ಲೆ.	ಕುಮಟಾ ತಾಲ್ಲೂಕು ಅಘನಾಶಿನಿ ಗ್ರಾಮ, ಉತ್ತರ ಕನ್ನಡ GPS Reading N 14° 31,30,6" E 74° 22'22.4
4.	ಸರ್ವೆ. ನಂಬರ್	63
5.	ಜಾಗದ ವಿಸ್ತೀರ್ಣ	-
6.	ಸಿ.ಆರ್.ಯುಡ್ ವರ್ಗೀಕರಣ	CRZ-III (ಅಭಿವೃದ್ಧಿ ನಿಷಿದ್ಧ ಪ್ರದೇಶ) ನದಿ ಭರತ ರೇಖೆಯಿಂದ 94 ಮೀ ದೂರ
7.	ಯೋಜನೆಯ ವೆಚ್ಚ	1,20,000.00
8.	ಪ್ರಸ್ತಾವಿತ ಚಟುವಟಿಕೆಗಳು	ವಾಸ್ತವ್ಯದ ಕಟ್ಟಡ ಪುನರ್ ನಿರ್ಮಾಣ (520 ಚ.ಅಡಿ)

9.	ಸಿ.ಆರ್.ಝುಡ್ ಅಧಿಸೂಚನೆ ಪ್ರಕಾರ ಸದರಿ ಚಟುವಟಿಕೆಗಳು ಅನುಮತಿಸಬಹುದೇ? ಹೌದು ಆಗಿದಲ್ಲಿ, ಸಂಬಂಧಿತ ನಿಯಮಗಳನ್ನು ಸೂಚಿಸಿ.	ಹೌದು. ಕರಾವಳಿ ನಿಯಂತ್ರಣ ವಲಯ ಅಧಿಸೂಚನೆ-2011 ರ ಪ್ಯಾರಾ 8 III CRZ III A (ii) ರ ಪ್ರಕಾರ ಅನುಮತಿಸಬಹುದಾದ ಚಟುವಟಿಕೆಯಾಗಿರುತ್ತದೆ.
10.	ಜಿಲ್ಲಾ ಕರಾವಳಿ ವಲಯ ನಿರ್ವಹಣಾ ಸಮಿತಿ ಸಭೆಯ ಶಿಫಾರಸ್ಸುಗಳ ವಿವರ.	ಜಿಲ್ಲಾ ಕರಾವಳಿ ವಲಯ ನಿರ್ವಹಣಾ ಸಮಿತಿಯು ದಿನಾಂಕ: 15-05-2018 ರ ಸಭೆಯಲ್ಲಿ ಮುಂದಿನ ಕ್ರಮಕ್ಕಾಗಿ ಕರ್ನಾಟಕ ರಾಜ್ಯ ಕರಾವಳಿ ವಲಯ ನಿರ್ವಹಣಾ ಪ್ರಾಧಿಕಾರಕ್ಕೆ ಶಿಫಾರಸ್ಸು ಮಾಡಿದೆ.
11.	ಅರ್ಜಿ ಪರಿಷ್ಕರಣಾ ಶುಲ್ಕ ಪಾವತಿಸಿದ ವಿವರಗಳು	ರೂ. 100/- ಚಲನ್ ಸಂ.17 ದಿನಾಂಕ 07.03.2018
12.	SCZMA ಅಥವಾ NCZMA ವ್ಯಾಪ್ತಿಯೊಳಗೆ ಬರುತ್ತದೆಯೇ? ಸಂಬಂಧಿಸಿದ ನಿಯಮಗಳನ್ನು ನಮೂದಿಸಿ.	ಅನುಮೋದನೆ ನೀಡುವುದು KSCZMA ವ್ಯಾಪ್ತಿಯೊಳಗೆ ಬರುತ್ತದೆ.
13.	ಇತರೆ ವಿವರಗಳು	1. ಸ್ಥಳದ ಪೊಟೆನ್ಶಿಯಲ್ 2. ತೆರಿಗೆ ನಿರ್ಧರಣಾ ವರ್ಷ 1989-90

ಪ್ರಾಧಿಕಾರವು ಸದರಿ ವಿಷಯವಾಗಿ ವಿವರವಾಗಿ ಚರ್ಚಿಸಿ, ಕರಾವಳಿ ನಿಯಂತ್ರಣ ವಲಯ ಅಧಿಸೂಚನೆ-2011 ರ ಪ್ಯಾರಾ 8 III CRZ III A (ii) ರಂತೆ ಅನುಮತಿಸಲ್ಪಟ್ಟ ಚಟುವಟಿಕೆಯಾಗಿರುವುದರಿಂದ ಶ್ರೀಮತಿ ಲಕ್ಷ್ಮೀ ನಾರಾಯಣ ನಾಯ್ಕ ಇವರು ಕುಮಟಾ ತಾಲ್ಲೂಕು ಅಘನಾಶಿನಿ ಗ್ರಾಮದ ಸ.ನಂ. 63 ರಲ್ಲಿ 520 ಚ.ಅ. ವಿಸ್ತೀರ್ಣ ಮೀರದಂತೆ ವಾಸ್ತವ್ಯದ ಕಟ್ಟಡ ಸಂ. 385 ರ ಪುನರ್ ನಿರ್ಮಾಣಕ್ಕೆ ಈ ಕೆಳಕಂಡ ಷರತ್ತುಗಳೊಂದಿಗೆ ಕರಾವಳಿ ನಿಯಂತ್ರಣ ವಲಯ ನಿರಾಕ್ಷೇಪಣಾ ಪತ್ರ ನೀಡಲು ನಿರ್ಣಯಿಸಿತು:

1. ಕೆಲಸವನ್ನು ಪ್ರಾರಂಭಿಸುವ ಪೂರ್ವದಲ್ಲಿ ಅರ್ಜಿದಾರರು ವಾರಸುದಾರಿಕೆಯನ್ನು ಖಚಿತ ಪಡಿಸುವ ಸಂತತಿ ನಕ್ಷೆಯನ್ನು ಸಂಬಂಧಪಟ್ಟ ಇಲಾಖೆಯಿಂದ ಪಡೆದು ಪ್ರಾದೇಶಿಕ ನಿರ್ದೇಶಕರು ಇವರಿಗೆ ಸಲ್ಲಿಸತಕ್ಕದ್ದು.
2. ಸಿಆರ್‌ಝುಡ್-III ರ ಅಭಿವೃದ್ಧಿ ನಿಷಿದ್ಧ ವಲಯದಲ್ಲಿ ಅಸ್ತಿತ್ವದಲ್ಲಿರುವ ಅಧಿಕೃತ ಕಟ್ಟಡಗಳ ಪುನರ್ ನಿರ್ಮಾಣದ ಸಂದರ್ಭದಲ್ಲಿ ಹಾಲಿ ಇರುವ ಎಫ್‌ಎಸ್‌ಬಿ, ಪ್ಲಿಂತ್ ಏರಿಯಾ ಮತ್ತು ಸಾಂದ್ರತೆಯನ್ನು ಮೀರದಂತೆ ಕಟ್ಟಡಗಳನ್ನು ನಿರ್ಮಿಸತಕ್ಕದ್ದು.
3. ಕಟ್ಟಡ ನಿರ್ಮಾಣ ಹಾಗೂ ಕಾರ್ಯಾಚರಣೆಯ ಹಂತದಲ್ಲಿ ಉತ್ಪತ್ತಿಯಾಗುವ ಯಾವುದೇ ತ್ಯಾಜ್ಯ ನದಿ, ಹಳ್ಳ, ತೊರೆ, ಸಮುದ್ರ ಮುಂತಾದ ಜಲಮೂಲಗಳಿಗೆ ಸೇರದಂತೆ ಎಚ್ಚರಿಕೆ ವಹಿಸತಕ್ಕದ್ದು.
4. ಕಟ್ಟಡ ನಿರ್ಮಾಣದ ಸಂದರ್ಭದಲ್ಲಿ ಅಲ್ಲಿನ ಪರಿಸರದ ಮೇಲ್ಮೈ ಏರುಪೇರಾಗದಂತೆ ಮತ್ತು ಮಳೆನೀರಿನ ಹರಿವಿಗೆ ಅಡಚಣೆಯುಂಟಾಗದಂತೆ ಮುನ್ನೆಚ್ಚರಿಕೆ ವಹಿಸತಕ್ಕದ್ದು.
5. ಯೋಜನೆಯ ಕಾರ್ಯಾಚರಣೆಯ ಹಂತದಲ್ಲಿ ನಿಯಮಾನುಸಾರ ಘನ ತ್ಯಾಜ್ಯಗಳನ್ನು ಸಂಗ್ರಹಿಸಿ ವೈಜ್ಞಾನಿಕವಾಗಿ ವಿಲೇವಾರಿಸಲು ಕ್ರಮ ವಹಿಸತಕ್ಕದ್ದು.
6. ಪ್ರಸ್ತಾವನೆಯ ಅಂಗವಾಗಿ ಕೈಗೊಳ್ಳುವ ಎಲ್ಲಾ ಕಾಮಗಾರಿ ಮತ್ತು ಚಟುವಟಿಕೆಗಳು ಅಧಿಸೂಚನೆ, ದಿನಾಂಕ:06.01.2011ಕ್ಕೆ ಒಳಪಟ್ಟಿರತಕ್ಕದ್ದು.

26.7.26 ಶ್ರೀಮತಿ ದಾಕ್ಷಾಯಣಿ ನರಹರಿ ನಾಯ್ಕ ಇವರು ಕುಮಟಾ ತಾಲ್ಲೂಕು ಅಘನಾಶಿನಿ ಗ್ರಾಮದ ಸ.ನಂ. 130/ಖ1 ರಲ್ಲಿ ವಾಸ್ತವ್ಯದ ಕಟ್ಟಡ ಪುನರ್ ನಿರ್ಮಾಣಕ್ಕೆ ನಿರಾಕ್ಷೇಪಣಾ ಪತ್ರ ಕೋರಿರುವ ಬಗ್ಗೆ (ಅಪಜೀ 217 ಸಿಆರ್‌ಜೆಡ್ 2018).

1.	ಯೋಜನೆಯ ಹೆಸರು	ವಾಸ್ತವ್ಯದ ಕಟ್ಟಡ ಪುನರ್ ನಿರ್ಮಾಣ ಮನೆ ಸಂ.356/1
2.	ಅರ್ಜಿದಾರರ ಹೆಸರು	ಶ್ರೀಮತಿ ದಾಕ್ಷಾಯಣಿ ನರಹರಿ ನಾಯ್ಕ
3.	ಯೋಜನೆಯ ಸ್ಥಳ, ಗ್ರಾಮ, ತಾಲೂಕು ಮತ್ತು ಜಿಲ್ಲೆ.	ಕುಮಟಾ ತಾಲ್ಲೂಕು ಅಘನಾಶಿನಿ ಗ್ರಾಮ, ಉತ್ತರ ಕನ್ನಡ GPS Reading N 14° 31,28,9" E 74° 22'24.5
4.	ಸರ್ವೆ ನಂಬರ್	130/ಖ1
5.	ಜಾಗದ ವಿಸ್ತೀರ್ಣ	-
6.	ಸಿ.ಆರ್.ಯುಡ್ ವರ್ಗೀಕರಣ	CRZ-III (ಅಭಿವೃದ್ಧಿ ನಿಷಿದ್ಧ ಪ್ರದೇಶ) ನದಿ ಭರತ ರೇಖೆಯಿಂದ 80 ಮೀ ದೂರ
7.	ಯೋಜನೆಯ ವೆಚ್ಚ	ರೂ. 1,20,000.00
8.	ಪ್ರಸ್ತಾವಿತ ಚಟುವಟಿಕೆಗಳು	ವಾಸ್ತವ್ಯದ ಕಟ್ಟಡ ಪುನರ್ ನಿರ್ಮಾಣ (560 ಚ.ಅಡಿ)
9.	ಸಿ.ಆರ್.ಯುಡ್ ಅಧಿಸೂಚನೆ ಪ್ರಕಾರ ಸದರಿ ಚಟುವಟಿಕೆಗಳು ಅನುಮತಿಸಬಹುದೇ? ಹೌದು ಆಗಿದಲ್ಲಿ ಸಂಬಂಧಿತ ನಿಯಮಗಳನ್ನು ಸೂಚಿಸಿ.	ಹೌದು. ಕರಾವಳಿ ನಿಯಂತ್ರಣ ವಲಯ ಅಧಿಸೂಚನೆ-2011 ರ ಪ್ಯಾರಾ 8 III CRZ III A (ii) ರ ಪ್ರಕಾರ ಅನುಮತಿಸಬಹುದಾದ ಚಟುವಟಿಕೆಯಾಗಿರುತ್ತದೆ.
10.	ಜಿಲ್ಲಾ ಕರಾವಳಿ ವಲಯ ನಿರ್ವಹಣಾ ಸಮಿತಿ ಸಭೆಯ ಶಿಫಾರಸ್ಸುಗಳ ವಿವರ.	ಜಿಲ್ಲಾ ಕರಾವಳಿ ವಲಯ ನಿರ್ವಹಣಾ ಸಮಿತಿಯು ದಿನಾಂಕ: 15-05-2018 ರ ಸಭೆಯಲ್ಲಿ ಮುಂದಿನ ಕ್ರಮಕ್ಕಾಗಿ ಕರ್ನಾಟಕ ರಾಜ್ಯ ಕರಾವಳಿ ವಲಯ ನಿರ್ವಹಣಾ ಪ್ರಾಧಿಕಾರಕ್ಕೆ ಶಿಫಾರಸ್ಸು ಮಾಡಿದೆ.
11.	ಅರ್ಜಿ ಪರಿಷ್ಕರಣಾ ಶುಲ್ಕ ಪಾವತಿಸಿದ ವಿವರಗಳು	ರೂ. 100/- ಚಲನ್ ಸಂ. CR0518040600001727 ದಿನಾಂಕ 16.05.2018
12.	SCZMA ಅಥವಾ NCZMA ವ್ಯಾಪ್ತಿಯೊಳಗೆ ಬರುತ್ತದೆಯೇ? ಸಂಬಂಧಿಸಿದ ನಿಯಮಗಳನ್ನು ನಮೂದಿಸಿ.	ಅನುಮೋದನೆ ನೀಡುವುದು KSCZMA ವ್ಯಾಪ್ತಿಯೊಳಗೆ ಬರುತ್ತದೆ.
13.	ಇತರೆ ವಿವರಗಳು	1. ಸ್ಥಳದ ಪೊಟೀಯಲ್ 2. ತೆರಿಗೆ ನಿರ್ಧರಣಾ ವರ್ಷ 1989-90

ಪ್ರಾಧಿಕಾರವು ಸದರಿ ವಿಷಯವಾಗಿ ವಿವರವಾಗಿ ಚರ್ಚಿಸಿ, ಕರಾವಳಿ ನಿಯಂತ್ರಣ ವಲಯ ಅಧಿಸೂಚನೆ-2011 ರ ಪ್ಯಾರಾ 8 III CRZ III A (ii) ರಂತೆ ಅನುಮತಿಸಲ್ಪಟ್ಟ ಚಟುವಟಿಕೆಯಾಗಿರುವುದರಿಂದ ಶ್ರೀಮತಿ ದಾಕ್ಷಾಯಣಿ ನರಹರಿ ನಾಯ್ಕ ಇವರು ಕುಮಟಾ ತಾಲ್ಲೂಕು ಅಘನಾಶಿನಿ ಗ್ರಾಮದ ಸ.ನಂ. 130/ಖ1 ರಲ್ಲಿ 560 ಚ.ಅಡಿ ವಿಸ್ತೀರ್ಣ ಮೀರದಂತೆ ವಾಸ್ತವ್ಯದ ಕಟ್ಟಡ ಸಂ. 356/1 ರ ಪುನರ್ ನಿರ್ಮಾಣಕ್ಕೆ ಈ ಕೆಳಕಂಡ ಷರತ್ತುಗಳೊಂದಿಗೆ ಕರಾವಳಿ ನಿಯಂತ್ರಣ ವಲಯ ನಿರಾಕ್ಷೇಪಣಾ ಪತ್ರ ನೀಡಲು ನಿರ್ಣಯಿಸಿತು:

1. ಕೆಲಸವನ್ನು ಪ್ರಾರಂಭಿಸುವ ಪೂರ್ವದಲ್ಲಿ ಅರ್ಜಿದಾರರು ವಾರಸುದಾರಿಕೆಯನ್ನು ವಿಚಿತ ಪಡಿಸುವ ಸಂತತಿ ನಕ್ಷೆಯನ್ನು ಸಂಬಂಧಪಟ್ಟ ಇಲಾಖೆಯಿಂದ ಪಡೆದು ಪ್ರಾದೇಶಿಕ ನಿರ್ದೇಶಕರು ಇವರಿಗೆ ಸಲ್ಲಿಸತಕ್ಕದ್ದು.
2. ಸಿಆರ್ಯುಡ್-III ರ ಅಭಿವೃದ್ಧಿ ನಿಷಿದ್ಧ ವಲಯದಲ್ಲಿ ಅಸ್ತಿತ್ವದಲ್ಲಿರುವ ಅಧಿಕೃತ ಕಟ್ಟಡಗಳ ಪುನರ್ ನಿರ್ಮಾಣದ ಸಂದರ್ಭದಲ್ಲಿ ಹಾಲಿ ಇರುವ ಎಫ್‌ಎಸ್‌ಬಿ, ಪ್ಲಿಂತ್ ಏರಿಯಾ ಮತ್ತು ಸಾಂದ್ರತೆಯನ್ನು ಮೀರದಂತೆ ಕಟ್ಟಡಗಳನ್ನು ನಿರ್ಮಿಸತಕ್ಕದ್ದು.

3. ಕಟ್ಟಡ ನಿರ್ಮಾಣ ಹಾಗೂ ಕಾರ್ಯಾಚರಣೆಯ ಹಂತದಲ್ಲಿ ಉತ್ತತಿಯಾಗುವ ಯಾವುದೇ ತ್ಯಾಜ್ಯ ನದಿ, ಹಳ್ಳ, ತೊರೆ, ಸಮುದ್ರ ಮುಂತಾದ ಜಲಮೂಲಗಳಿಗೆ ಸೇರದಂತೆ ಎಚ್ಚರಿಕೆ ವಹಿಸತಕ್ಕದ್ದು.
4. ಕಟ್ಟಡ ನಿರ್ಮಾಣದ ಸಂದರ್ಭದಲ್ಲಿ ಅಲ್ಲಿನ ಪರಿಸರದ ಮೇಲ್ಮೈ ಏರುಪೇರಾಗದಂತೆ ಮತ್ತು ಮಳೆನೀರಿನ ಹರಿವಿಗೆ ಅಡಚಣೆಯುಂಟಾಗದಂತೆ ಮುನ್ನೆಚ್ಚರಿಕೆ ವಹಿಸತಕ್ಕದ್ದು.
5. ಯೋಜನೆಯ ಕಾರ್ಯಾಚರಣೆಯ ಹಂತದಲ್ಲಿ ನಿಯಮಾನುಸಾರ ಘನ ತ್ಯಾಜ್ಯಗಳನ್ನು ಸಂಗ್ರಹಿಸಿ ವೈಜ್ಞಾನಿಕವಾಗಿ ವಿಲೇವಾರಿಗೊಳಿಸಲು ಕ್ರಮ ವಹಿಸತಕ್ಕದ್ದು.
6. ಪ್ರಸ್ತಾವನೆಯ ಅಂಗವಾಗಿ ಕೈಗೊಳ್ಳುವ ಎಲ್ಲಾ ಕಾಮಗಾರಿ ಮತ್ತು ಚಟುವಟಿಕೆಗಳು ಅಧಿಸೂಚನೆ, ದಿನಾಂಕ:06.01.2011ಕ್ಕೆ ಒಳಪಟ್ಟಿರತಕ್ಕದ್ದು..

26.7.27 ಶ್ರೀ ಸದಾನಂದ ನಾರಾಯಣ ನಾಯ್ಕ ಇವರು ಕುಮಟಾ ತಾಲ್ಲೂಕು ಹೊಲನಗದ್ದೆ ಗ್ರಾಮದ ಸ.ನಂ. 555/1 ರಲ್ಲಿ ವಾಸ್ತವ್ಯದ ಕಟ್ಟಡ ಪುನರ್ ನಿರ್ಮಾಣಕ್ಕೆ ನಿರಾಕ್ಷೇಪಣಾ ಪತ್ರ ಕೋರಿರುವ ಬಗ್ಗೆ (ಅಪಜೀ 218 ಸಿಆರ್‌ಜೆಡ್ 2018).

1.	ಯೋಜನೆಯ ಹೆಸರು	ವಾಸ್ತವ್ಯದ ಕಟ್ಟಡ ಪುನರ್ ನಿರ್ಮಾಣ ಮನೆ ಸಂ. 1-487
2.	ಅರ್ಜಿದಾರರ ಹೆಸರು	ಶ್ರೀ ಸದಾನಂದ ನಾರಾಯಣ ನಾಯ್ಕ
3.	ಯೋಜನೆಯ ಸ್ಥಳ, ಗ್ರಾಮ, ತಾಲ್ಲೂಕು ಮತ್ತು ಜಿಲ್ಲೆ.	ಕುಮಟಾ ತಾಲ್ಲೂಕು ಹೊಲನಗದ್ದೆ ಗ್ರಾಮ, ಉತ್ತರ ಕನ್ನಡ GPS Reading N 14° 26,00,0" E 74° 23'08.2
4.	ಸರ್ವೆ. ನಂಬರ್	555/1
5.	ಜಾಗದ ವಿಸ್ತೀರ್ಣ	-
6.	ಸಿ.ಆರ್.ಝೆಡ್ ವರ್ಗೀಕರಣ	CRZ-III (ಅಭಿವೃದ್ಧಿ ನಿಷಿದ್ಧ ಪ್ರದೇಶ) ಸಮುದ್ರ ಭರತ ರೇಖೆಯಿಂದ 125 ಮೀ ದೂರ
7.	ಯೋಜನೆಯ ವೆಚ್ಚ	ರೂ. 2,00,000/-
8.	ಪ್ರಸ್ತಾವಿತ ಚಟುವಟಿಕೆಗಳು	ವಾಸ್ತವ್ಯದ ಕಟ್ಟಡ ಪುನರ್ ನಿರ್ಮಾಣ (377 ಚ.ಅಡಿ)
9.	ಸಿ.ಆರ್.ಝೆಡ್ ಅಧಿಸೂಚನೆ ಪ್ರಕಾರ ಸದರಿ ಚಟುವಟಿಕೆಗಳು ಅನುಮತಿಸಬಹುದೇ? ಹೌದು ಆಗಿದಲ್ಲಿ, ಸಂಬಂಧಿತ ನಿಯಮಗಳನ್ನು ಸೂಚಿಸಿ.	ಹೌದು. ಕರಾವಳಿ ನಿಯಂತ್ರಣ ವಲಯ ಅಧಿಸೂಚನೆ-2011 ರ ಪ್ಯಾರಾ 8 III CRZ III A (ii) ರ ಪ್ರಕಾರ ಅನುಮತಿಸಬಹುದಾದ ಚಟುವಟಿಕೆಯಾಗಿರುತ್ತದೆ.
10.	ಜಿಲ್ಲಾ ಕರಾವಳಿ ವಲಯ ನಿರ್ವಹಣಾ ಸಮಿತಿ ಸಭೆಯ ಶಿಫಾರಸ್ಸುಗಳ ವಿವರ.	ಜಿಲ್ಲಾ ಕರಾವಳಿ ವಲಯ ನಿರ್ವಹಣಾ ಸಮಿತಿಯು ದಿನಾಂಕ: 15-05-2018 ರ ಸಭೆಯಲ್ಲಿ ಮುಂದಿನ ಕ್ರಮಕ್ಕಾಗಿ ಕರ್ನಾಟಕ ರಾಜ್ಯ ಕರಾವಳಿ ವಲಯ ನಿರ್ವಹಣಾ ಪ್ರಾಧಿಕಾರಕ್ಕೆ ಶಿಫಾರಸ್ಸು ಮಾಡಿದೆ.
11.	ಅರ್ಜಿ ಪರಿಷ್ಕರಣಾ ಶುಲ್ಕ ಪಾವತಿಸಿದ ವಿವರಗಳು	ರೂ. 100/- ಚಲನ್ ಸಂ. CR0518040600002555 ದಿನಾಂಕ 23.05.2018
12.	SCZMA ಅಥವಾ NCZMA ವ್ಯಾಪ್ತಿಯೊಳಗೆ ಬರುತ್ತದೆಯೇ? ಸಂಬಂಧಿಸಿದ ನಿಯಮಗಳನ್ನು ನಮೂದಿಸಿ.	ಅನುಮೋದನೆ ನೀಡುವುದು KSCZMA ವ್ಯಾಪ್ತಿಯೊಳಗೆ ಬರುತ್ತದೆ.
13.	ಇತರೆ ವಿವರಗಳು	1. ಸ್ಥಳದ ಪೊಟೋ 2. ತೆರಿಗೆ ನಿರ್ಧರಣಾ ವರ್ಷ 1988-89

ಪ್ರಾಧಿಕಾರವು ಸದರಿ ವಿಷಯವಾಗಿ ವಿವರವಾಗಿ ಚರ್ಚಿಸಿ, ಕರಾವಳಿ ನಿಯಂತ್ರಣ ವಲಯ ಅಧಿಸೂಚನೆ-2011 ರ ಪ್ಯಾರಾ 8 III CRZ III A (ii) ರಂತೆ ಅನುಮತಿಸಲ್ಪಟ್ಟ ಚಟುವಟಿಕೆಯಾಗಿರುವುದರಿಂದ ಶ್ರೀ ಸದಾನಂದ ನಾರಾಯಣ ನಾಯ್ಕ ಇವರು ಕುಮಟಾ ತಾಲ್ಲೂಕು ಹೊಲನಗದ್ದೆ ಗ್ರಾಮದ ಸ.ನಂ. 555/1 ರಲ್ಲಿ 377 ಚ.ಅಡಿ ವಿಸ್ತೀರ್ಣ ಮೀರದಂತೆ ವಾಸ್ತವ್ಯದ ಕಟ್ಟಡ ಸಂ. 1-487 ರ ಪುನರ್ ನಿರ್ಮಾಣಕ್ಕೆ ಈ ಕೆಳಕಂಡ ಷರತ್ತುಗಳೊಂದಿಗೆ ಕರಾವಳಿ ನಿಯಂತ್ರಣ ವಲಯ ನಿರಾಕ್ಷೇಪಣಾ ಪತ್ರ ನೀಡಲು ನಿರ್ಣಯಿಸಿತು:

1. ಕೆಲಸವನ್ನು ಪ್ರಾರಂಭಿಸುವ ಪೂರ್ವದಲ್ಲಿ ಅರ್ಜಿದಾರರು ವಾರಸುದಾರಿಕೆಯನ್ನು ಖಚಿತ ಪಡಿಸುವ ಸಂತತಿ ನಕ್ಷೆಯನ್ನು ಸಂಬಂಧಪಟ್ಟ ಇಲಾಖೆಯಿಂದ ಪಡೆದು ಪ್ರಾದೇಶಿಕ ನಿರ್ದೇಶಕರು ಇವರಿಗೆ ಸಲ್ಲಿಸತಕ್ಕದ್ದು.
2. ಸಿಆರ್‌ಯುಡ್-III ರ ಅಭಿವೃದ್ಧಿ ನಿಷಿದ್ಧ ವಲಯದಲ್ಲಿ ಅಸ್ತಿತ್ವದಲ್ಲಿರುವ ಅಧಿಕೃತ ಕಟ್ಟಡಗಳ ಪುನರ್ ನಿರ್ಮಾಣದ ಸಂದರ್ಭದಲ್ಲಿ ಹಾಲಿ ಇರುವ ಎಫ್‌ಎಸ್‌ಐ, ಪ್ಲಿಂತ್ ಏರಿಯಾ ಮತ್ತು ಸಾಂದ್ರತೆಯನ್ನು ಮೀರದಂತೆ ಕಟ್ಟಡಗಳನ್ನು ನಿರ್ಮಿಸತಕ್ಕದ್ದು.
3. ಕಟ್ಟಡ ನಿರ್ಮಾಣ ಹಾಗೂ ಕಾರ್ಯಾಚರಣೆಯ ಹಂತದಲ್ಲಿ ಉತ್ತತಿಯಾಗುವ ಯಾವುದೇ ತ್ಯಾಜ್ಯ ನದಿ, ಹಳ್ಳ, ತೊರೆ, ಸಮುದ್ರ ಮುಂತಾದ ಜಲಮೂಲಗಳಿಗೆ ಸೇರದಂತೆ ಎಚ್ಚರಿಕೆ ವಹಿಸತಕ್ಕದ್ದು.
4. ಕಟ್ಟಡ ನಿರ್ಮಾಣದ ಸಂದರ್ಭದಲ್ಲಿ ಅಲ್ಲಿನ ಪರಿಸರದ ಮೇಲ್ಮೈ ಏರುಪೇರಾಗದಂತೆ ಮತ್ತು ಮಳೆನೀರಿನ ಹರಿವಿಗೆ ಅಡಚಣೆಯುಂಟಾಗದಂತೆ ಮುನ್ನೆಚ್ಚರಿಕೆ ವಹಿಸತಕ್ಕದ್ದು.
5. ಯೋಜನೆಯ ಕಾರ್ಯಾಚರಣೆಯ ಹಂತದಲ್ಲಿ ನಿಯಮಾನುಸಾರ ಘನ ತ್ಯಾಜ್ಯಗಳನ್ನು ಸಂಗ್ರಹಿಸಿ ವೈಜ್ಞಾನಿಕವಾಗಿ ವಿಲೇವಾರಿಗೊಳಿಸಲು ಕ್ರಮ ವಹಿಸತಕ್ಕದ್ದು.
6. ಪ್ರಸ್ತಾವನೆಯ ಅಂಗವಾಗಿ ಕೈಗೊಳ್ಳುವ ಎಲ್ಲಾ ಕಾಮಗಾರಿ ಮತ್ತು ಚಟುವಟಿಕೆಗಳು ಅಧಿಸೂಚನೆ, ದಿನಾಂಕ:06.01.2011ಕ್ಕೆ ಒಳಪಟ್ಟಿರತಕ್ಕದ್ದು.

26.7.28 ಶ್ರೀ ಮಹಾದೇವ ರಾಮ ನಾಯ್ಕ ಇವರು ಕುಮಟಾ ತಾಲ್ಲೂಕು ಹೊಲನಗದ್ದೆ ಗ್ರಾಮದ ಸ.ನಂ. 612/2 ರಲ್ಲಿ ವಾಸ್ತವ್ಯದ ಕಟ್ಟಡ ಪುನರ್ ನಿರ್ಮಾಣಕ್ಕೆ ನಿರಾಕ್ಷೇಪಣಾ ಪತ್ರ ಕೋರಿರುವ ಬಗ್ಗೆ (ಅಪಜೀ 225 ಸಿಆರ್‌ಜೆಡ್ 2018).

1.	ಯೋಜನೆಯ ಹೆಸರು	ವಾಸ್ತವ್ಯದ ಕಟ್ಟಡ ಪುನರ್ ನಿರ್ಮಾಣ ಮನೆ ಸಂ.1-250
2.	ಅರ್ಜಿದಾರರ ಹೆಸರು	ಶ್ರೀ ಮಹಾದೇವ ರಾಮ ನಾಯ್ಕ
3.	ಯೋಜನೆಯ ಸ್ಥಳ, ಗ್ರಾಮ, ತಾಲೂಕು ಮತ್ತು ಜಿಲ್ಲೆ.	ಕುಮಟಾ ತಾಲ್ಲೂಕು ಹೊಲನಗದ್ದೆ ಗ್ರಾಮ, ಉತ್ತರ ಕನ್ನಡ GPS Reading N 14° 27,13,8" E 74° 22'48.1
4.	ಸರ್ವೆ. ನಂಬರ್	612/2
5.	ಜಾಗದ ವಿಸ್ತೀರ್ಣ	-
6.	ಸಿ.ಆರ್.ಯುಡ್ ವರ್ಗೀಕರಣ	CRZ-III (ಅಭಿವೃದ್ಧಿ ನಿಷಿದ್ಧ ಪ್ರದೇಶ) ಸಮುದ್ರ ಭರತ ರೇಖೆಯಿಂದ 160 ಮೀ ದೂರ
7.	ಯೋಜನೆಯ ವೆಚ್ಚ	-
8.	ಪ್ರಸ್ತಾವಿತ ಚಟುವಟಿಕೆಗಳು	ವಾಸ್ತವ್ಯದ ಕಟ್ಟಡ ಪುನರ್ ನಿರ್ಮಾಣ (1224 ಚ.ಅಡಿ)
9.	ಸಿ.ಆರ್.ಯುಡ್ ಅಧಿಸೂಚನೆ ಪ್ರಕಾರ ಸದರಿ ಚಟುವಟಿಕೆಗಳು ಅನುಮತಿಸಬಹುದೇ? ಹೌದು ಆಗಿದ್ದಲ್ಲಿ, ಸಂಬಂಧಿತ ನಿಯಮಗಳನ್ನು ಸೂಚಿಸಿ.	ಹೌದು. ಕರಾವಳಿ ನಿಯಂತ್ರಣ ವಲಯ ಅಧಿಸೂಚನೆ-2011 ರ ಪ್ಯಾರಾ 8 III CRZ III A (ii) ರ ಪ್ರಕಾರ ಅನುಮತಿಸಬಹುದಾದ ಚಟುವಟಿಕೆಯಾಗಿರುತ್ತದೆ.

10.	ಜಿಲ್ಲಾ ಕರಾವಳಿ ವಲಯ ನಿರ್ವಹಣಾ ಸಮಿತಿ ಸಭೆಯ ಶಿಫಾರಸ್ಸುಗಳ ವಿವರ.	ಜಿಲ್ಲಾ ಕರಾವಳಿ ವಲಯ ನಿರ್ವಹಣಾ ಸಮಿತಿಯು ದಿನಾಂಕ: 15-05-2018 ರ ಸಭೆಯಲ್ಲಿ ಮುಂದಿನ ಕ್ರಮಕ್ಕಾಗಿ ಕರ್ನಾಟಕ ರಾಜ್ಯ ಕರಾವಳಿ ವಲಯ ನಿರ್ವಹಣಾ ಪ್ರಾಧಿಕಾರಕ್ಕೆ ಶಿಫಾರಸ್ಸು ಮಾಡಿದೆ.
11.	ಅರ್ಜಿ ಪರಿಷ್ಕರಣಾ ಶುಲ್ಕ ಪಾವತಿಸಿದ ವಿವರಗಳು	ರೂ. 100/- ಚಲನ್ ಸಂ. CR0518040600001723 ದಿನಾಂಕ 16.05.2018
12.	SCZMA ಅಥವಾ NCZMA ವ್ಯಾಪ್ತಿಯೊಳಗೆ ಬರುತ್ತದೆಯೇ? ಸಂಬಂಧಿಸಿದ ನಿಯಮಗಳನ್ನು ನಮೂದಿಸಿ.	ಅನುಮೋದನೆ ನೀಡುವುದು KSCZMA ವ್ಯಾಪ್ತಿಯೊಳಗೆ ಬರುತ್ತದೆ.
13.	ಇತರೆ ವಿವರಗಳು	1. ಸ್ಥಳದ ಪೊಟೀನೀ 2. ತೆರಿಗೆ ನಿರ್ಧರಣಾ ವರ್ಷ 1988-89 3. ಅರ್ಜಿದಾರರು ಬಾಕಿ ಶುಲ್ಕ ರೂ. 400 ನ್ನು ತುಂಬಬೇಕಾಗಿರುತ್ತದೆ.

ಪ್ರಾಧಿಕಾರವು ಸದರಿ ವಿಷಯವಾಗಿ ವಿವರವಾಗಿ ಚರ್ಚಿಸಿ, ಕರಾವಳಿ ನಿಯಂತ್ರಣ ವಲಯ ಅಧಿಸೂಚನೆ-2011 ರ ಪ್ಯಾರಾ 8 III CRZ III A (ii) ರಂತೆ ಅನುಮತಿಸಲ್ಪಟ್ಟ ಚಟುವಟಿಕೆಯಾಗಿರುವುದರಿಂದ ಶ್ರೀ ಮಹಾದೇವ ರಾಮ ನಾಯ್ಕ ಇವರು ಕುಮಟಾ ತಾಲ್ಲೂಕು ಹೊಲನಗದ್ದೆ ಗ್ರಾಮದ ಸ.ನಂ. 612/2 ರಲ್ಲಿ 1224 ಚ.ಅಡಿ ವಿಸ್ತೀರ್ಣ ಮೀರದಂತೆ ವಾಸ್ತವ್ಯದ ಕಟ್ಟಡ ಸಂ. 1-250 ರ ಪುನರ್ ನಿರ್ಮಾಣಕ್ಕೆ ಈ ಕೆಳಕಂಡ ಷರತ್ತುಗಳೊಂದಿಗೆ ಕರಾವಳಿ ನಿಯಂತ್ರಣ ವಲಯ ನಿರಾಕ್ಷೇಪಣಾ ಪತ್ರ ನೀಡಲು ನಿರ್ಣಯಿಸಿತು:

1. ಅರ್ಜಿದಾರರು ಬಾಕಿ ಇರುವ ಅರ್ಜಿ ಪರಿಷ್ಕರಣ ಶುಲ್ಕ ರೂ. 400 ನ್ನು ತುಂಬತಕ್ಕದ್ದು.
2. ಕೆಲಸವನ್ನು ಪ್ರಾರಂಭಿಸುವ ಪೂರ್ವದಲ್ಲಿ ಅರ್ಜಿದಾರರು ವಾರಸುದಾರಿಕೆಯನ್ನು ಖಚಿತ ಪಡಿಸುವ ಸಂತತಿ ನಕ್ಷೆಯನ್ನು ಸಂಬಂಧಪಟ್ಟ ಇಲಾಖೆಯಿಂದ ಪಡೆದು ಪ್ರಾದೇಶಿಕ ನಿರ್ದೇಶಕರು ಇವರಿಗೆ ಸಲ್ಲಿಸತಕ್ಕದ್ದು.
3. ಸಿಆರ್‌ಯುಡ್-III ರ ಅಭಿವೃದ್ಧಿ ನಿಷಿದ್ಧ ವಲಯದಲ್ಲಿ ಅಸ್ತಿತ್ವದಲ್ಲಿರುವ ಅಧಿಕೃತ ಕಟ್ಟಡಗಳ ಪುನರ್ ನಿರ್ಮಾಣದ ಸಂದರ್ಭದಲ್ಲಿ ಹಾಲಿ ಇರುವ ಎಫ್‌ಎಸ್‌ಐ, ಪ್ಲಿಂತ್ ಏರಿಯಾ ಮತ್ತು ಸಾಂದ್ರತೆಯನ್ನು ಮೀರದಂತೆ ಕಟ್ಟಡಗಳನ್ನು ನಿರ್ಮಿಸತಕ್ಕದ್ದು.
4. ಕಟ್ಟಡ ನಿರ್ಮಾಣ ಹಾಗೂ ಕಾರ್ಯಾಚರಣೆಯ ಹಂತದಲ್ಲಿ ಉತ್ತತಿಯಾಗುವ ಯಾವುದೇ ತ್ಯಾಜ್ಯ ನದಿ, ಹಳ್ಳ, ತೊರೆ, ಸಮುದ್ರ ಮುಂತಾದ ಜಲಮೂಲಗಳಿಗೆ ಸೇರದಂತೆ ಎಚ್ಚರಿಕೆ ವಹಿಸತಕ್ಕದ್ದು.
5. ಕಟ್ಟಡ ನಿರ್ಮಾಣದ ಸಂದರ್ಭದಲ್ಲಿ ಅಲ್ಲಿನ ಪರಿಸರದ ಮೇಲ್ಮೈ ಏರುಪೇರಾಗದಂತೆ ಮತ್ತು ಮಳೆನೀರಿನ ಹರಿವಿಗೆ ಅಡಚಣೆಯುಂಟಾಗದಂತೆ ಮುನ್ನೆಚ್ಚರಿಕೆ ವಹಿಸತಕ್ಕದ್ದು.
6. ಯೋಜನೆಯ ಕಾರ್ಯಾಚರಣೆಯ ಹಂತದಲ್ಲಿ ನಿಯಮಾನುಸಾರ ಘನ ತ್ಯಾಜ್ಯಗಳನ್ನು ಸಂಗ್ರಹಿಸಿ ವೈಜ್ಞಾನಿಕವಾಗಿ ವಿಲೇವಾರಿಸಲು ಕ್ರಮ ವಹಿಸತಕ್ಕದ್ದು.
7. ಪ್ರಸ್ತಾವನೆಯ ಅಂಗವಾಗಿ ಕೈಗೊಳ್ಳುವ ಎಲ್ಲಾ ಕಾಮಗಾರಿ ಮತ್ತು ಚಟುವಟಿಕೆಗಳು ಅಧಿಸೂಚನೆ, ದಿನಾಂಕ:06.01.2011ಕ್ಕೆ ಒಳಪಟ್ಟಿರತಕ್ಕದ್ದು.

26.7.29 ಶ್ರೀ ಕುಪ್ಪಯ್ಯ ಜಟ್ಟಿ ಮಡಿವಾಳ ಇವರು ಕುಮಟಾ ತಾಲ್ಲೂಕು ಹೊಲನಗದ್ದೆ ಗ್ರಾಮದ ಸ.ನಂ. 568/3 ರಲ್ಲಿ ವಾಸ್ತವ್ಯದ ಕಟ್ಟಡ ಪುನರ್ ನಿರ್ಮಾಣಕ್ಕೆ ನಿರಾಕ್ಷೇಪಣಾ ಪತ್ರ ಕೋರಿರುವ ಬಗ್ಗೆ (ಅಪಜೀ 221 ಸಿಆರ್‌ಜೆಡ್ 2018).

1.	ಯೋಜನೆಯ ಹೆಸರು	ವಾಸ್ತವ್ಯದ ಕಟ್ಟಡ ಪುನರ್ ನಿರ್ಮಾಣ ಮನೆ ಸಂ. 1-413
2.	ಅರ್ಜಿದಾರರ ಹೆಸರು	ಶ್ರೀ ಕುಪ್ಪಯ್ಯ ಜಟ್ಟಿ ಮಡಿವಾಳ
3.	ಯೋಜನೆಯ ಸ್ಥಳ, ಗ್ರಾಮ, ತಾಲ್ಲೂಕು ಮತ್ತು ಜಿಲ್ಲೆ.	ಕುಮಟಾ ತಾಲ್ಲೂಕು ಹೊಲನಗದ್ದೆ ಗ್ರಾಮ, ಉತ್ತರ ಕನ್ನಡ GPS Reading N 14° 26,33,6"

		E 74° 23'00.2
4.	ಸರ್ವೆ. ನಂಬರ್	568/3
5.	ಜಾಗದ ವಿಸ್ತೀರ್ಣ	-
6.	ಸಿ.ಆರ್.ಯುಡ್ ವರ್ಗೀಕರಣ	CRZ-III (ಅಭಿವೃದ್ಧಿ ನಿಷಿದ್ಧ ಪ್ರದೇಶ) ಸಮುದ್ರ ಭರತ ರೇಖೆಯಿಂದ 130 ಮೀ ದೂರ
7.	ಯೋಜನೆಯ ವೆಚ್ಚ	-
8.	ಪ್ರಸ್ತಾವಿತ ಚಟುವಟಿಕೆಗಳು	ವಾಸ್ತವ್ಯದ ಕಟ್ಟಡ ಪುನರ್ ನಿರ್ಮಾಣ (324 ಚ.ಅಡಿ)
9.	ಸಿ.ಆರ್.ಯುಡ್ ಅಧಿಸೂಚನೆ ಪ್ರಕಾರ ಸದರಿ ಚಟುವಟಿಕೆಗಳು ಅನುಮತಿಸಬಹುದೇ? ಹೌದು ಆಗಿದಲ್ಲಿ, ಸಂಬಂಧಿತ ನಿಯಮಗಳನ್ನು ಸೂಚಿಸಿ.	ಹೌದು. ಕರಾವಳಿ ನಿಯಂತ್ರಣ ವಲಯ ಅಧಿಸೂಚನೆ-2011 ರ ಪ್ಯಾರಾ 8 III CRZ III A (ii) ರ ಪ್ರಕಾರ ಅನುಮತಿಸಬಹುದಾದ ಚಟುವಟಿಕೆಯಾಗಿರುತ್ತದೆ.
10.	ಜಿಲ್ಲಾ ಕರಾವಳಿ ವಲಯ ನಿರ್ವಹಣಾ ಸಮಿತಿ ಸಭೆಯ ಶಿಫಾರಸ್ಸುಗಳ ವಿವರ.	ಜಿಲ್ಲಾ ಕರಾವಳಿ ವಲಯ ನಿರ್ವಹಣಾ ಸಮಿತಿಯು ದಿನಾಂಕ: 15-05-2018 ರ ಸಭೆಯಲ್ಲಿ ಮುಂದಿನ ಕ್ರಮಕ್ಕಾಗಿ ಕರ್ನಾಟಕ ರಾಜ್ಯ ಕರಾವಳಿ ವಲಯ ನಿರ್ವಹಣಾ ಪ್ರಾಧಿಕಾರಕ್ಕೆ ಶಿಫಾರಸ್ಸು ಮಾಡಿದೆ.
11.	ಅರ್ಜಿ ಪರಿಷ್ಕರಣಾ ಶುಲ್ಕ ಪಾವತಿಸಿದ ವಿವರಗಳು	ರೂ. 100/- ಚಲನ್ ಸಂ. CR0518040600002560 ದಿನಾಂಕ 23.05.2018
12.	SCZMA ಅಥವಾ NCZMA ವ್ಯಾಪ್ತಿಯೊಳಗೆ ಬರುತ್ತದೆಯೇ? ಸಂಬಂಧಿಸಿದ ನಿಯಮಗಳನ್ನು ನಮೂದಿಸಿ.	ಅನುಮೋದನೆ ನೀಡುವುದು KSCZMA ವ್ಯಾಪ್ತಿಯೊಳಗೆ ಬರುತ್ತದೆ.
13.	ಇತರೆ ವಿವರಗಳು	1. ಸ್ಥಳದ ಪೊಟೆನ್ಶಿಯಲ್ 2. ತೆರಿಗೆ ನಿರ್ಧರಣಾ ವರ್ಷ 1988-89

ಪ್ರಾಧಿಕಾರವು ಸದರಿ ವಿಷಯವಾಗಿ ವಿವರವಾಗಿ ಚರ್ಚಿಸಿ, ಕರಾವಳಿ ನಿಯಂತ್ರಣ ವಲಯ ಅಧಿಸೂಚನೆ-2011 ರ ಪ್ಯಾರಾ 8 III CRZ III A (ii) ರಂತೆ ಅನುಮತಿಸಲ್ಪಟ್ಟ ಚಟುವಟಿಕೆಯಾಗಿರುವುದರಿಂದ ಶ್ರೀ ಕುಪ್ಪಯ್ಯ ಜಟ್ಟಿ ಮಡಿವಾಳ ಇವರು ಕುಮಟಾ ತಾಲ್ಲೂಕು ಹೊಲನಗದ್ದೆ ಗ್ರಾಮದ ಸ.ನಂ. 568/3 ರಲ್ಲಿ 324 ಚ.ಅಡಿ ವಿಸ್ತೀರ್ಣ ಮೀರದಂತೆ ವಾಸ್ತವ್ಯದ ಕಟ್ಟಡ ಸಂ. 1-413 ರ ಪುನರ್ ನಿರ್ಮಾಣಕ್ಕೆ ಈ ಕೆಳಕಂಡ ಷರತ್ತುಗಳೊಂದಿಗೆ ಕರಾವಳಿ ನಿಯಂತ್ರಣ ವಲಯ ನಿರಾಕ್ಷೇಪಣಾ ಪತ್ರ ನೀಡಲು ನಿರ್ಣಯಿಸಿತು:

1. ಕೆಲಸವನ್ನು ಪ್ರಾರಂಭಿಸುವ ಪೂರ್ವದಲ್ಲಿ ಅರ್ಜಿದಾರರು ವಾರಸುದಾರಿಕೆಯನ್ನು ಖಚಿತ ಪಡಿಸುವ ಸಂತತಿ ನಕ್ಷೆಯನ್ನು ಸಂಬಂಧಪಟ್ಟ ಇಲಾಖೆಯಿಂದ ಪಡೆದು ಪ್ರಾದೇಶಿಕ ನಿರ್ದೇಶಕರು ಇವರಿಗೆ ಸಲ್ಲಿಸತಕ್ಕದ್ದು.
2. ಸಿಆರ್‌ಯುಡ್-III ರ ಅಭಿವೃದ್ಧಿ ನಿಷಿದ್ಧ ವಲಯದಲ್ಲಿ ಅಸ್ತಿತ್ವದಲ್ಲಿರುವ ಅಧಿಕೃತ ಕಟ್ಟಡಗಳ ಪುನರ್ ನಿರ್ಮಾಣದ ಸಂದರ್ಭದಲ್ಲಿ ಹಾಲಿ ಇರುವ ಎಫ್‌ಎಸ್‌ಐ, ಪ್ಲಿಂತ್ ಏರಿಯಾ ಮತ್ತು ಸಾಂದ್ರತೆಯನ್ನು ಮೀರದಂತೆ ಕಟ್ಟಡಗಳನ್ನು ನಿರ್ಮಿಸತಕ್ಕದ್ದು.
3. ಕಟ್ಟಡ ನಿರ್ಮಾಣ ಹಾಗೂ ಕಾರ್ಯಾಚರಣೆಯ ಹಂತದಲ್ಲಿ ಉತ್ಪತ್ತಿಯಾಗುವ ಯಾವುದೇ ತ್ಯಾಜ್ಯ ನದಿ, ಹಳ್ಳ, ತೊರೆ, ಸಮುದ್ರ ಮುಂತಾದ ಜಲಮೂಲಗಳಿಗೆ ಸೇರದಂತೆ ಎಚ್ಚರಿಕೆ ವಹಿಸತಕ್ಕದ್ದು.
4. ಕಟ್ಟಡ ನಿರ್ಮಾಣದ ಸಂದರ್ಭದಲ್ಲಿ ಅಲ್ಲಿನ ಪರಿಸರದ ಮೇಲ್ಮೈ ಏರುಪೇರಾಗದಂತೆ ಮತ್ತು ಮಳೆನೀರಿನ ಹರಿವಿಗೆ ಅಡಚಣೆಯುಂಟಾಗದಂತೆ ಮುನ್ನೆಚ್ಚರಿಕೆ ವಹಿಸತಕ್ಕದ್ದು.

5. ಯೋಜನೆಯ ಕಾರ್ಯಾಚರಣೆಯ ಹಂತದಲ್ಲಿ ನಿಯಮಾನುಸಾರ ಘನ ತ್ಯಾಜ್ಯಗಳನ್ನು ಸಂಗ್ರಹಿಸಿ ವೈಜ್ಞಾನಿಕವಾಗಿ ವಿಲೇವಾರಿಗೊಳಿಸಲು ಕ್ರಮ ವಹಿಸತಕ್ಕದ್ದು.
6. ಪ್ರಸ್ತಾವನೆಯ ಅಂಗವಾಗಿ ಕೈಗೊಳ್ಳುವ ಎಲ್ಲಾ ಕಾಮಗಾರಿ ಮತ್ತು ಚಟುವಟಿಕೆಗಳು ಅಧಿಸೂಚನೆ, ದಿನಾಂಕ:06.01.2011ಕ್ಕೆ ಒಳಪಟ್ಟಿರತಕ್ಕದ್ದು.

26.7.30 ಶ್ರೀಮತಿ ನೀಲಾ ದುರ್ಗು ಹರಿಕಂತ್ರ ಇವರು ಕುಮಟಾ ತಾಲ್ಲೂಕು ಗುಡೇ ಅಂಗಡಿ ಗ್ರಾಮದ ಸ.ನಂ. 199/1 ರಲ್ಲಿ ವಾಸ್ತವ್ಯದ ಕಟ್ಟಡ ಪುನರ್ ನಿರ್ಮಾಣಕ್ಕೆ ನಿರಾಕ್ಷೇಪಣಾ ಪತ್ರ ಕೋರಿರುವ ಬಗ್ಗೆ (ಅಪಜೇ 224 ಸಿಆರ್‌ಚೆಡ್ 2018).

1.	ಯೋಜನೆಯ ಹೆಸರು	ವಾಸ್ತವ್ಯದ ಕಟ್ಟಡ ಪುನರ್ ನಿರ್ಮಾಣ ಮನೆ ಸಂ. 244
2.	ಅರ್ಜಿದಾರರ ಹೆಸರು	ಶ್ರೀಮತಿ ನೀಲಾ ದುರ್ಗು ಹರಿಕಂತ್ರ
3.	ಯೋಜನೆಯ ಸ್ಥಳ, ಗ್ರಾಮ, ತಾಲೂಕು ಮತ್ತು ಜಿಲ್ಲೆ.	ಕುಮಟಾ ತಾಲ್ಲೂಕು ಗುಡೇ ಅಂಗಡಿ ಗ್ರಾಮ, ಉತ್ತರ ಕನ್ನಡ GPS Reading N 14° 27'46,3" E 74° 22'32.9
4.	ಸರ್ವೆ. ನಂಬರ್	199/1
5.	ಜಾಗದ ವಿಸ್ತೀರ್ಣ	-
6.	ಸಿ.ಆರ್.ಯುಡ್ ವರ್ಗೀಕರಣ	CRZ-III (ಅಭಿವೃದ್ಧಿ ನಿಷಿದ್ಧ ಪ್ರದೇಶ) ಸಮುದ್ರ ಭರತ ರೇಖೆಯಿಂದ 52 ಮೀ ದೂರ
7.	ಯೋಜನೆಯ ವೆಚ್ಚ	ರೂ.2,00,000/-
8.	ಪ್ರಸ್ತಾವಿತ ಚಟುವಟಿಕೆಗಳು	ವಾಸ್ತವ್ಯದ ಕಟ್ಟಡ ಪುನರ್ ನಿರ್ಮಾಣ (360 ಚ.ಅಡಿ)
9.	ಸಿ.ಆರ್.ಯುಡ್ ಅಧಿಸೂಚನೆ ಪ್ರಕಾರ ಸದರಿ ಚಟುವಟಿಕೆಗಳು ಅನುಮತಿಸಬಹುದೇ? ಹೌದು ಆಗಿದಲ್ಲಿ, ಸಂಬಂಧಿತ ನಿಯಮಗಳನ್ನು ಸೂಚಿಸಿ.	ಹೌದು. ಕರಾವಳಿ ನಿಯಂತ್ರಣ ವಲಯ ಅಧಿಸೂಚನೆ-2011 ರ ಪ್ಯಾರಾ 8 III CRZ III A (ii) ರ ಪ್ರಕಾರ ಅನುಮತಿಸಬಹುದಾದ ಚಟುವಟಿಕೆಯಾಗಿರುತ್ತದೆ.
10.	ಜಿಲ್ಲಾ ಕರಾವಳಿ ವಲಯ ನಿರ್ವಹಣಾ ಸಮಿತಿ ಸಭೆಯ ಶಿಫಾರಸ್ಸುಗಳ ವಿವರ.	ಜಿಲ್ಲಾ ಕರಾವಳಿ ವಲಯ ನಿರ್ವಹಣಾ ಸಮಿತಿಯು ದಿನಾಂಕ: 15-05-2018 ರ ಸಭೆಯಲ್ಲಿ ಮುಂದಿನ ಕ್ರಮಕ್ಕಾಗಿ ಕರ್ನಾಟಕ ರಾಜ್ಯ ಕರಾವಳಿ ವಲಯ ನಿರ್ವಹಣಾ ಪ್ರಾಧಿಕಾರಕ್ಕೆ ಶಿಫಾರಸ್ಸು ಮಾಡಿದೆ.
11.	ಅರ್ಜಿ ಪರಿಷ್ಕರಣಾ ಶುಲ್ಕ ಪಾವತಿಸಿದ ವಿವರಗಳು	ರೂ. 100/- ಚಲನ್ ಸಂ. CR0518040600001728 ದಿನಾಂಕ 16.05.2018
12.	SCZMA ಅಥವಾ NCZMA ವ್ಯಾಪ್ತಿಯೊಳಗೆ ಬರುತ್ತದೆಯೇ? ಸಂಬಂಧಿಸಿದ ನಿಯಮಗಳನ್ನು ನಮೂದಿಸಿ.	ಅನುಮೋದನೆ ನೀಡುವುದು KSCZMA ವ್ಯಾಪ್ತಿಯೊಳಗೆ ಬರುತ್ತದೆ.
13.	ಇತರೆ ವಿವರಗಳು	1. ಸ್ಥಳದ ಪೊಟೋ 2. ತೆರಿಗೆ ನಿರ್ಧರಣಾ ವರ್ಷ 1989-90

ಪ್ರಾಧಿಕಾರವು ಸದರಿ ವಿಷಯವಾಗಿ ವಿವರವಾಗಿ ಚರ್ಚಿಸಿ, ಕರಾವಳಿ ನಿಯಂತ್ರಣ ವಲಯ ಅಧಿಸೂಚನೆ-2011 ರ ಪ್ಯಾರಾ 8 III CRZ III A (ii) ರಂತೆ ಅನುಮತಿಸಲ್ಪಟ್ಟ ಚಟುವಟಿಕೆಯಾಗಿರುವುದರಿಂದ ಶ್ರೀಮತಿ ನೀಲಾ ದುರ್ಗು ಹರಿಕಂತ್ರ ಇವರು ಕುಮಟಾ ತಾಲ್ಲೂಕು ಗುಡೇ ಅಂಗಡಿ ಗ್ರಾಮದ ಸ.ನಂ. 199/1 ರಲ್ಲಿ 360 ಚ.ಅಡಿ ವಿಸ್ತೀರ್ಣ ಮೀರದಂತೆ ವಾಸ್ತವ್ಯದ ಕಟ್ಟಡ ಸಂ.244 ರ

ಪುನರ್ ನಿರ್ಮಾಣಕ್ಕೆ ಈ ಕೆಳಕಂಡ ಷರತ್ತುಗಳೊಂದಿಗೆ ಕರಾವಳಿ ನಿಯಂತ್ರಣ ವಲಯ ನಿರಾಕ್ಷೇಪಣಾ ಪತ್ರ ನೀಡಲು ನಿರೀಕ್ಷಿಸಿತು:

1. ಕೆಲಸವನ್ನು ಪ್ರಾರಂಭಿಸುವ ಪೂರ್ವದಲ್ಲಿ ಅರ್ಜಿದಾರರು ವಾರಸುದಾರಿಕೆಯನ್ನು ಖಚಿತ ಪಡಿಸುವ ಸಂತತಿ ನಕ್ಷೆಯನ್ನು ಸಂಬಂಧಪಟ್ಟ ಇಲಾಖೆಯಿಂದ ಪಡೆದು ಪ್ರಾದೇಶಿಕ ನಿರ್ದೇಶಕರು ಇವರಿಗೆ ಸಲ್ಲಿಸತಕ್ಕದ್ದು.
2. ಸಿಆರ್‌ಯುಡ್-III ರ ಅಭಿವೃದ್ಧಿ ನಿಷಿದ್ಧ ವಲಯದಲ್ಲಿ ಅಸ್ತಿತ್ವದಲ್ಲಿರುವ ಅಧಿಕೃತ ಕಟ್ಟಡಗಳ ಪುನರ್ ನಿರ್ಮಾಣದ ಸಂದರ್ಭದಲ್ಲಿ ಹಾಲಿ ಇರುವ ಎಫ್‌ಎಸ್‌ಐ, ಪ್ಲಾಂಟ್ ವಿರಿಯಾ ಮತ್ತು ಸಾಂದ್ರತೆಯನ್ನು ಮೀರದಂತೆ ಕಟ್ಟಡಗಳನ್ನು ನಿರ್ಮಿಸತಕ್ಕದ್ದು.
3. ಕಟ್ಟಡ ನಿರ್ಮಾಣ ಹಾಗೂ ಕಾರ್ಯಾಚರಣೆಯ ಹಂತದಲ್ಲಿ ಉತ್ಪತ್ತಿಯಾಗುವ ಯಾವುದೇ ತ್ಯಾಜ್ಯ ನದಿ, ಹಳ್ಳ, ತೊರೆ, ಸಮುದ್ರ ಮುಂತಾದ ಜಲಮೂಲಗಳಿಗೆ ಸೇರದಂತೆ ಎಚ್ಚರಿಕೆ ವಹಿಸತಕ್ಕದ್ದು.
4. ಕಟ್ಟಡ ನಿರ್ಮಾಣದ ಸಂದರ್ಭದಲ್ಲಿ ಅಲ್ಲಿನ ಪರಿಸರದ ಮೇಲ್ಮೈ ಏರುಪೇರಾಗದಂತೆ ಮತ್ತು ಮಳೆನೀರಿನ ಹರಿವಿಗೆ ಅಡಚಣೆಯುಂಟಾಗದಂತೆ ಮುನ್ನೆಚ್ಚರಿಕೆ ವಹಿಸತಕ್ಕದ್ದು.
5. ಯೋಜನೆಯ ಕಾರ್ಯಾಚರಣೆಯ ಹಂತದಲ್ಲಿ ನಿಯಮಾನುಸಾರ ಘನ ತ್ಯಾಜ್ಯಗಳನ್ನು ಸಂಗ್ರಹಿಸಿ ವೈಜ್ಞಾನಿಕವಾಗಿ ವಿಲೇವಾರಿಸಲು ಕ್ರಮ ವಹಿಸತಕ್ಕದ್ದು.
6. ಪ್ರಸ್ತಾವನೆಯ ಅಂಗವಾಗಿ ಕೈಗೊಳ್ಳುವ ಎಲ್ಲಾ ಕಾಮಗಾರಿ ಮತ್ತು ಚಟುವಟಿಕೆಗಳು ಅಧಿಸೂಚನೆ, ದಿನಾಂಕ:06.01.2011ಕ್ಕೆ ಒಳಪಟ್ಟಿರತಕ್ಕದ್ದು.

26.7.31 ಶ್ರೀ ಮೈಕಲ್ ಡಿಸೋಜ ಬಿನ್ ಮನುವೆಲ್ ಡಿಸೋಜ ಇವರು ಹಂದಾಡಿ ಗ್ರಾಮದ ಸ.ನಂ. 48/14 ರಲ್ಲಿ ವಾಸ್ತವ್ಯದ ಕಟ್ಟಡ ಪುನರ್ ನಿರ್ಮಿಸಲು ಕರಾವಳಿ ನಿಯಂತ್ರಣ ವಲಯ ನಿರಾಕ್ಷೇಪಣಾ ಪತ್ರ ಕೋರಿರುವ ಬಗ್ಗೆ. (ಅಪಜೀ 210 ಸಿಆರ್‌ಯುಡ್ 2018)

1.	ಯೋಜನೆಯ ಹೆಸರು	ವಾಸ್ತವ್ಯದ ಕಟ್ಟಡ ಪುನರ್ ನಿರ್ಮಾಣ ಮನೆ ನಂ. 3-42
2.	ಅರ್ಜಿದಾರರ ಹೆಸರು	ಶ್ರೀ ಮೈಕಲ್ ಡಿಸೋಜ ಬಿನ್ ಮನುವೆಲ್ ಡಿಸೋಜ
3.	ಯೋಜನೆಯ ಸ್ಥಳ, ಗ್ರಾಮ, ತಾಲೂಕು ಮತ್ತು ಜಿಲ್ಲೆ.	ಹಂದಾಡಿ ಗ್ರಾಮ, ಉಡುಪಿ GPS Reading N 14° 25', 10,5" E 74° 23' 47.2
4.	ಸರ್ವೆ. ನಂಬರ್	48/14
5.	ಜಾಗದ ವಿಸ್ತೀರ್ಣ	-
6.	ಸಿ.ಆರ್.ಯುಡ್ ವರ್ಗೀಕರಣ	CRZ-III (ಅಭಿವೃದ್ಧಿ ನಿಷಿದ್ಧ ಪ್ರದೇಶ) ನದಿ ಭರತ ರೇಖೆಯಿಂದ 36 ಮೀ ದೂರ
7.	ಯೋಜನೆಯ ವೆಚ್ಚ	--
8.	ಪ್ರಸ್ತಾವಿತ ಚಟುವಟಿಕೆಗಳು	ವಾಸ್ತವ್ಯದ ಕಟ್ಟಡ ಪುನರ್ ನಿರ್ಮಾಣ (90 ಚ.ಮೀ)
9.	ಸಿ.ಆರ್.ಯುಡ್ ಅಧಿಸೂಚನೆ ಪ್ರಕಾರ ಸದರಿ ಚಟುವಟಿಕೆಗಳು ಅನುಮತಿಸಬಹುದೇ? ಹೌದು ಆಗಿದ್ದಲ್ಲಿ, ಸಂಬಂಧಿತ ನಿಯಮಗಳನ್ನು ಸೂಚಿಸಿ.	ಹೌದು. ಕರಾವಳಿ ನಿಯಂತ್ರಣ ವಲಯ ಅಧಿಸೂಚನೆ-2011 ರ ಪ್ಯಾರಾ 8 III CRZ III A (ii) ರ ಪ್ರಕಾರ ಅನುಮತಿಸಬಹುದಾದ ಚಟುವಟಿಕೆಯಾಗಿರುತ್ತದೆ.
10.	ಜಿಲ್ಲಾ ಕರಾವಳಿ ವಲಯ ನಿರ್ವಹಣಾ ಸಮಿತಿ ಸಭೆಯ ಶಿಫಾರಸ್ಸುಗಳ ವಿವರ.	ಜಿಲ್ಲಾ ಕರಾವಳಿ ವಲಯ ನಿರ್ವಹಣಾ ಸಮಿತಿಯು ದಿನಾಂಕ: 15-05-2018 ರ ಸಭೆಯಲ್ಲಿ ಮುಂದಿನ ಕ್ರಮಕ್ಕಾಗಿ ಕರ್ನಾಟಕ ರಾಜ್ಯ ಕರಾವಳಿ ವಲಯ ನಿರ್ವಹಣಾ ಪ್ರಾಧಿಕಾರಕ್ಕೆ ಶಿಫಾರಸ್ಸು ಮಾಡಿದೆ.

11.	ಅರ್ಜಿ ಪರಿಷ್ಕರಣಾ ಶುಲ್ಕ ಪಾವತಿಸಿದ ವಿವರಗಳು	ರೂ. 100/- ಚಲನ್ ಸಂ. CR0518040600002777 ದಿನಾಂಕ 24.05.2018.
12.	SCZMA ಅಥವಾ NCZMA ವ್ಯಾಪ್ತಿಯೊಳಗೆ ಬರುತ್ತದೆಯೇ? ಸಂಬಂಧಿಸಿದ ನಿಯಮಗಳನ್ನು ನಮೂದಿಸಿ.	ಅನುಮೋದನೆ ನೀಡುವುದು KSCZMA ವ್ಯಾಪ್ತಿಯೊಳಗೆ ಬರುತ್ತದೆ.
13.	ಇತರೆ ವಿವರಗಳು	1. ಕಟ್ಟಡದ ಪೊಟೋ 2. ವಿದ್ಯುತ್ ಸಂಪರ್ಕ ನೀಡಿದ ವರ್ಷ 1990

ಪ್ರಾಧಿಕಾರವು ಸದರಿ ವಿಷಯವಾಗಿ ವಿವರವಾಗಿ ಚರ್ಚಿಸಿ, ಕರಾವಳಿ ನಿಯಂತ್ರಣ ವಲಯ ಅಧಿಸೂಚನೆ-2011 ರ ಪ್ಯಾರಾ 8 III CRZ III A (ii) ರಂತೆ ಅನುಮತಿಸಲ್ಪಟ್ಟ ಚಟುವಟಿಕೆಯಾಗಿರುವುದರಿಂದ ಶ್ರೀ ಮೈಕಲ್ ಡಿಸೋಜ ಬಿನ್ ಮನುವೆಲ್ ಡಿಸೋಜ ಇವರು ಹಂದಾಡಿ ಗ್ರಾಮದ ಸ.ನಂ. 48/14 ರಲ್ಲಿ 90 ಚ.ಮೀ ವಿಸ್ತೀರ್ಣ ಮೀರದಂತೆ ವಾಸ್ತವ್ಯದ ಕಟ್ಟಡ ಸಂ. 3-42 ರ ಪುನರ್ ನಿರ್ಮಾಣಕ್ಕೆ ಈ ಕೆಳಕಂಡ ಷರತ್ತುಗಳೊಂದಿಗೆ ಕರಾವಳಿ ನಿಯಂತ್ರಣ ವಲಯ ನಿರಾಕ್ಷೇಪಣಾ ಪತ್ರ ನೀಡಲು ನಿರ್ಣಯಿಸಿತು:

1. ಕೆಲಸವನ್ನು ಪ್ರಾರಂಭಿಸುವ ಪೂರ್ವದಲ್ಲಿ ಅರ್ಜಿದಾರರು ವಾರಸುದಾರಿಕೆಯನ್ನು ಖಚಿತ ಪಡಿಸುವ ಸಂಶತಿ ನಕ್ಷೆಯನ್ನು ಸಂಬಂಧಪಟ್ಟ ಇಲಾಖೆಯಿಂದ ಪಡೆದು ಪ್ರಾದೇಶಿಕ ನಿರ್ದೇಶಕರು ಇವರಿಗೆ ಸಲ್ಲಿಸತಕ್ಕದ್ದು.
2. ಸಿಆರ್‌ಝುಡ್-III ರ ಅಭಿವೃದ್ಧಿ ನಿಷಿದ್ಧ ವಲಯದಲ್ಲಿ ಅಸ್ತಿತ್ವದಲ್ಲಿರುವ ಅಧಿಕೃತ ಕಟ್ಟಡಗಳ ಪುನರ್ ನಿರ್ಮಾಣದ ಸಂದರ್ಭದಲ್ಲಿ ಹಾಲಿ ಇರುವ ಎಫ್‌ಎಸ್‌ಬಿ, ಪ್ಲಿಂತ್ ಏರಿಯಾ ಮತ್ತು ಸಾಂದ್ರತೆಯನ್ನು ಮೀರದಂತೆ ಕಟ್ಟಡಗಳನ್ನು ನಿರ್ಮಿಸತಕ್ಕದ್ದು.
3. ಕಟ್ಟಡ ನಿರ್ಮಾಣ ಹಾಗೂ ಕಾರ್ಯಾಚರಣೆಯ ಹಂತದಲ್ಲಿ ಉತ್ಪತ್ತಿಯಾಗುವ ಯಾವುದೇ ತ್ಯಾಜ್ಯ ನದಿ, ಹಳ್ಳ, ತೊರೆ, ಸಮುದ್ರ ಮುಂತಾದ ಜಲಮೂಲಗಳಿಗೆ ಸೇರದಂತೆ ಎಚ್ಚರಿಕೆ ವಹಿಸತಕ್ಕದ್ದು.
4. ಕಟ್ಟಡ ನಿರ್ಮಾಣದ ಸಂದರ್ಭದಲ್ಲಿ ಅಲ್ಲಿನ ಪರಿಸರದ ಮೇಲ್ಮೈ ಏರುಪೇರಾಗದಂತೆ ಮತ್ತು ಮಳೆನೀರಿನ ಹರಿವಿಗೆ ಅಡಚಣೆಯುಂಟಾಗದಂತೆ ಮುನ್ನೆಚ್ಚರಿಕೆ ವಹಿಸತಕ್ಕದ್ದು.
5. ಯೋಜನೆಯ ಕಾರ್ಯಾಚರಣೆಯ ಹಂತದಲ್ಲಿ ನಿಯಮಾನುಸಾರ ಘನ ತ್ಯಾಜ್ಯಗಳನ್ನು ಸಂಗ್ರಹಿಸಿ ವೈಜ್ಞಾನಿಕವಾಗಿ ವಿಲೇವಾರಿಸಲು ಕ್ರಮ ವಹಿಸತಕ್ಕದ್ದು.
6. ಪ್ರಸ್ತಾವನೆಯ ಅಂಗವಾಗಿ ಕೈಗೊಳ್ಳುವ ಎಲ್ಲಾ ಕಾಮಗಾರಿ ಮತ್ತು ಚಟುವಟಿಕೆಗಳು ಅಧಿಸೂಚನೆ, ದಿನಾಂಕ:06.01.2011ಕ್ಕೆ ಒಳಪಟ್ಟಿರತಕ್ಕದ್ದು.

26.7.32 Request for issue of NOC to the Executive Engineer, Port Division, Karwar for construction of Northern Breakwater and Extension of Southern Breakwater for the 2nd stage development of Karwar port - Karwar (First Phase). (FEE 133 CRZ 2019 /FEE 173 CRZ 2018).

The proposal of construction of Northern Breakwater and Extension of Southern Breakwater for the 2nd stage development of Karwar port was placed before the Karnataka State Coastal Zone Management Authority (KSCZMA) during the 24th meeting held on 16.11.2018 and 17.11.2018. The activities consists of extension of existing south breakwater and construction of new northern breakwater and 4-5 berths with vertical face and dredging a 200m wide approach

channel to a level of (-) 14 m below chart datum suitable for panamax sized vessels (60,000 DWT).

The project proponent made a presentation on the project. The Authority after discussion and deliberation decided to issue provisional CRZ clearance and to issue final CRZ clearance after submission of environmental clearance issued by SEIAA.

As per the decision of the Authority, the provisional CRZ clearance for construction of Northern Breakwater and Extension of Southern Breakwater for the 2nd stage development of Karwar port - Karwar was issued vide letter No. FEE 173 CRZ 2018 dated 16.01.2019.

Now the State Environment Impact Assessment Authority (SEIAA) has given Environment Clearance vide No. SEIAA 8 IND 2017 dated 23.01.2019 for the proposed 2nd stage development of Commercial Karwar Port project includes the following facilities:

- Construction of 5 additional berths providing a berthing length of 1635 m in continuation of existing berth in Northern Direction.
- Upgradation of existing lighterage wharfs for a length of 100m to accommodate higher draft vessel.
- Providing reclamation bund around 800m length by rubble mount.
- Reclaiming the sea area behind the berth to make the stockyard by filling average height of 6.5m
- To construct POL jetty, jetty head, two berthing dolphins, two mooring dolphins.
- Construct additional break water of 238 m in continuation of existing Break-water. In order to achieve necessary tranquility of waves near of proposed extension of the berth, a new break-water is constructed of approximately for a length of 1200m completion of on going work of existing breakwater of 250m.
- Hard surfacing the wharf area of 3,39,450 Sqm of reclaimed land.
- To provide required infrastructure facilities to comply with MARPOL requirements.
- To provide labour amenity facilities as required under dock labour board Act.
- Installing cargo handling equipment and other facilities like ware house 200X50 m, transit sheds 200X50 m, cold storage facility 50X50 m, container facility 200X40 m and staff quarters etc.,

ಪ್ರಾಧಿಕಾರವು ಸದರಿ ವಿಷಯವಾಗಿ ವಿವರವಾಗಿ ಚರ್ಚಿಸಿ, ಯೋಜನಾ ಪ್ರವರ್ತಕರು ಪರಿಸರ ವಿಮೋಚನಾ ಪತ್ರಕ್ಕಾಗಿ SEIAA ಗೆ ಸಲ್ಲಿಸಿರುವ ಹಾಗೂ ಕರಾವಳಿ ನಿಯಂತ್ರಣ ವಲಯ ನಿರಾಕ್ಷೇಪಣಾ ಪತ್ರಕ್ಕಾಗಿ KSCZMA ಗೆ ಸಲ್ಲಿಸಿರುವ ಮಾಹಿತಿಗಳಲ್ಲಿ ವ್ಯತ್ಯಾಸಗಳಿದ್ದು, ಈ ಬಗ್ಗೆ ಸ್ಪಷ್ಟೀಕರಣ ನೀಡುವ ಬಗ್ಗೆ

ಮುಂದಿನ KSCZMA ಸಭೆಗೆ ಕಾರ್ಯಪಾಲಕ ಇಂಜಿನಿಯರ್, ಬಂದರು ವಿಭಾಗ, ಕಾರವಾರ ರವರು ಹಾಜರಾಗುವಂತೆ ಸೂಚನೆ ನೀಡಲು ತೀರ್ಮಾನಿಸಲಾಯಿತು.

26.7.33 Request for issue of NOC for the proposed for 1) Energy Improvement Project of Ammonia 2) Urea Plants, 3) 1 Million t/y DAP/NPK Project, 4) Poly Carboxyl Ether (PCE) Project of 18,000 t/y at Sy. No. 18, 20, 24, 25, 28,16, 195, 211, 212, 213, 214 & 216 of Panambur Village, Mangalore Taluk by M/s. Mangalore Chemicals & Fertilizers Ltd., (FEE 252 CRZ 2018).

1.	Name of the Purpose	1. Energy Improvement Project of Ammonia 2. Urea Plants, 3. 1 Million t/y DAP/NPK Project 4. Poly Carboxyl Ether (PCE) Project of 18,000 t/y
2.	Name of the Applicant	K. Prabhakar Rao, Director-works, Mangalore Chemicals & Fertilizers Ltd., (MCF)
3.	Location of the Project village/Town, Taluk, Dt.	Panambur Village in Mangalore Taluk & Dakshina Kannada District.
4.	Survey No's	18, 20, 24, 25, 28,16, 195, 211, 212, 213, 214 & 216
5.	Extent of land/Plinth area	17 Acre
6.	CRZ Classification	Out side CRZ
7.	Project cost	Rs.1547.00 Crores.
8.	Activities Proposed	1. Modernizing the existing facility and expanding of Ammonia plant from 247500 t/y to 328500 t/y 2. Modernizing the existing facility and expanding of Urea Plants from 429000 t/y to 569400 t/y 3. 1 Million t/y DAP/NPK Project 4. Poly Carboxyl Ether (PCE) Project of 18,000 t/y
9.	Whether permitted activity as per CRZ Notification? If yes, specify the relevant rules.	The project site falls out side CRZ Limits
10.	The details of recommendations of the District Coastal Zone Management Committee (DCZMC)	The proposal has been deliberated in DCZMC meeting held on 06.06.2018 and recommended to KSCZMA saying that even though the project site falls outside the CRZ limits, it requires clearance from MoEF.
11.	Whether issue of clearance is within the scope of SCZMA or NCZMA? Specify relevant rules	Since, the project site falls outside the CRZ limits CRZ clearance is not required. An endorsement may be given to the proponent in this regard.
12.	Details of processing fee	-
13.	Any other details	-

The Authority has perused the recommendations of the DCZMC and observed that the area proposed is outside the CRZ limits. Hence, the Authority decided not to consider the proposal for giving any opinion from the KSCZMA.

26.7.34 Construction of Golf Course and Resorts at Sy. No.1/P1, 1/P2 , 1/P3 51/P1, & 52/P2 of Bengre Village, Mangalore Taluk, Dakshina Kannada District by M/s. Opus Laguna Golf & Resort Pvt. Ltd.,(FEE 135 CRZ 2019)

Earlier, this proposal was placed before the authority in the meeting held on 31.08.2017.

The Proposed project site falls in CRZ II area. GPS reading at various points of project site is given in the project details. The project consists of Construction of Resort building with 140 rooms, Convention Centre, Spa, 15 Cottages, Golf Club building etc having built up area approximately 43,251 Sqm on a plot area of 21.33 Acres, and a Golf course of 113.67 Acres. The cost of the proposed project is Rs. 175 Crores. The provision has been made for construction of 115 KLD capacity STP, setting up of 1,500 KVA capacity DG set and car parking facility for 516 Nos.

The subject was placed before 20th KSCZMA meeting held on 31.08.2017. The Director, Karnataka Tourism Department has informed in the meeting that in order to promote tourism, the Department of Tourism has given the land on lease to the project proponent and entered into an agreement with the project proponent. The Director has also said that from the point of view of Tourism in Karnataka, this project is going to be very important. The project consultant has made a presentation regarding the project and the Authority has examined the project proposal, recommendation of the District Coastal Zone Management Committee, Dakshina Kannada District and site inspection report submitted by four expert members team dated 29.07.2017 and the details submitted by the project proponent to the observation made by the expert team.

As per the amendments issued by the MoEF & CC, New Delhi vide its order No. J-17011/18/96 -1A-III dated 04.02.2015 to the Annexure III of CRZ Notification 2011, for the development of beach resorts or hotels in the CRZ -II area. As per the decision of the Authority the proposal has been recommended to MoEF &CC on 26.09.2017.

The Expert Appraisal Committee (EAC) in its 190th meeting held on 08.05.2018 observed the following points:

The committee observed that the Golf Course may not be a permissible activity under the extant CRZ rules and therefore needs detailed examination. The Committee further observed that in so far as the resort is concerned, the project proponent may develop the same provided it is in consonance with the CRZ notification, 2011. However, in the instant case, it appears the resort is being proposed in an area not permissible under the extant CRZ rules. The Committee noted that the CRZ map seem flawed and the same may be got examined.

Accordingly, M/s. Opus Laguna Golf & Resort Pvt. Ltd., have submitted their clarifications for the observation of committee as below:

Observation No 1: The committee observed that the Golf Course may not be a permissible activity under the extant CRZ rules and therefore needs detailed examination

(Clarification: golf Course, being a spot activity, is permissible in CRZ as per the 1, (e) of the Annexure III of the amendment to CRZ notification dated 04.02.2015. It reads as follow:

1(e) *No permanent structures for structures for sports facilities shall be permitted except construction of goal posts, net posts and lamp posts* MoEF & CC has granted CRZ clearance for a similar project.

Observation No. 2. The committee observed that in so far as the resort is concerned, the project proponent may develop the same provide it is in consonance with the CRZ notification 2011. However, in the instant case, it appears the resort is being proposed in the area not permissible under the extant CRZ rules.

Clarification: The proposed site has Sea on one side and a river on another side. As far as Sea is concerned, the development is permissible on landward side of the existing authorized structure/authorized road. In this project, there are two authorized structures in the vicinity. The construction is permissible on landward side of the imaginary line drawn parallel to the HTL connecting two authorized structures as per the OM no. J-17011/3/95-LA-III dated 8.09.1998 issued by the ministry.

As far as the River is concerned, the CRZ area is 100 m hence the development is outside the purview of CRZ notification 2011.

Observation No. 3. The committee noted that the CRZ map seen flawed and the same may be got examined.

Clarification: The CRZ map prepared by an Institute authorized by the MoEF &CC has duly demarcated the HTL, drawn imaginary line parallel to HTL and superimposed the plan with resort building.

The Authority perused the queries raised by Government of India and the replies submitted by the project proponent. The Authority observed that earlier the proposal was considered based on the CZMP 1996 and recommended to GoI, as per the provisions of CRZ Notification 2011. Hence, the Authority felt that there is a need to verify the proposal as per CZMP 2018 before recommending it to GoI. Hence the Authority decided to issue recommendations/clarifications to GoI, if the proposal is in accordance with the CZMP 2018.

26.8.0 ಕರಾವಳಿ ನಿಯಂತ್ರಣ ವಲಯ ಅಧಿಸೂಚನೆಯನ್ನು ಉಲ್ಲಂಘಿಸಿ ನಿರ್ಮಾಣ ಮಾಡಿರುವ ಕಟ್ಟಡವನ್ನು ನೆಲಸಮಗೊಳಿಸಿ ತೆರವು ಮಾಡುವಂತೆ ಪರಿಸರ ಸಂರಕ್ಷಣೆ ಕಾಯ್ದೆ 1986ರ ಸೆಕ್ಷನ್ 5ರಂತೆ ನಿರ್ದೇಶನ ನೀಡಲು ಉಲ್ಲಂಘನೆದಾರರಿಗೆ ಸೂಚನೆ (ನೋಟೀಸ್) ನೀಡಲಾದ ಪ್ರಕರಣಗಳು

26.8.1 ಶ್ರೀ ಗೋವಿಂದ ನಾಗಪ್ಪ ಗೌಡ, ನಮಸ್ತೇ ನಿವಾಸ, ಓಂ ಬೀಚ್, ಗೋಕರ್ಣ ತಾ. ಕುಮಟಾ, ಕಾರವಾರ ಜಿಲ್ಲೆ ಇವರು ಗೋಕರ್ಣ ಗ್ರಾಮದ ಸರ್ವೆ ನಂ. 1308 ಮತ್ತು 1306ರಲ್ಲಿ ಕರಾವಳಿ ನಿಯಂತ್ರಣ ವಲಯ ಅಧಿಸೂಚನೆಯನ್ನು ಉಲ್ಲಂಘಿಸಿ ಕಟ್ಟಡ ನಿರ್ಮಾಣ ಮಾಡಿರುವ ಬಗ್ಗೆ (ಅಪಜೀ 51 ಸಿಆರ್‌ಜಡ್ 2005).

- ಶ್ರೀ ಗೋವಿಂದ ನಾಗಪ್ಪ ಗೌಡ, ನಮಸ್ತೇ ನಿವಾಸ, ಓಂ ಬೀಚ್, ಗೋಕರ್ಣ ತಾ. ಕುಮಟಾ, ಕಾರವಾರ ಜಿಲ್ಲೆ. ಗೋಕರ್ಣ ಗ್ರಾಮದ ಸರ್ವೆ ನಂ. 1308 ಮತ್ತು 1306 ರಲ್ಲಿ ಕಟ್ಟಡ ನಿರ್ಮಿಸಿ ಹೋಟೆಲ್ ನಡೆಸುತ್ತಿದ್ದು, ಸದರಿ ಸ್ಥಳವು CRZ-III ರ ಅಭಿವೃದ್ಧಿ ನಿಷಿದ್ಧ ಪ್ರದೇಶದಲ್ಲಿ ಬರುವುದರಿಂದ ಸಿಆರ್‌ಜಡ್ ಅಧಿಸೂಚನೆಯ ಪ್ಯಾರಾ 8 III. CRZ-III(i) ರ ಪ್ರಕಾರ ಉಲ್ಲಂಘನೆಯಾಗಿರುತ್ತದೆ
- ದಿನಾಂಕ 25.07.2017 ರಂದು ನಡೆದ ಪ್ರಾಧಿಕಾರದ ಸಭೆಯಲ್ಲಿ ಪ್ರಾದೇಶಿಕ ನಿರ್ದೇಶಕರು (ಪರಿಸರ) ಕಾರವಾರರವರಿಗೆ ಸ್ಥಳ ಪರಿಶೀಲನೆ ನಡೆಸಿ, ಇತ್ತೀಚಿನ ಸ್ಥಿತಿಗತಿಗಳ ಬಗ್ಗೆ ವರದಿಯನ್ನು ಪ್ರಾಧಿಕಾರಕ್ಕೆ ಸಲ್ಲಿಸುವಂತೆ ನಿರ್ದೇಶನ ನೀಡಲಾಗಿತ್ತು.
- ಪ್ರಾದೇಶಿಕ ನಿರ್ದೇಶಕರು (ಪರಿಸರ) ಕಾರವಾರ ರವರು ಪ್ರಾಧಿಕಾರದ ನಿರ್ದೇಶನದ ಪ್ರಕಾರ ಸ್ಥಳ ಪರಿಶೀಲನೆ ನಡೆಸಿ, ಗ್ರಾಮದ ಪಂಚರು ಹಾಗೂ ಕಂದಾಯ ನೀರಿಕ್ಷಕರೊಂದಿಗೆ ಸದರಿ ಸ್ಥಳವನ್ನು ದಿನಾಂಕ 16-4-2018ರಂದು ಪಂಚನಾಮೆಯನ್ನು ಮಾಡಿ ಇತ್ತೀಚಿನ ಸ್ಥಿತಿಗತಿಗಳ ಕುರಿತು ಛಾಯಾಚಿತ್ರದೊಂದಿಗೆ ವಿವರವಾದ ವರದಿಯನ್ನು ಸಲ್ಲಿಸಿರುತ್ತಾರೆ.
- ದಿನಾಂಕ 27.04.2018 ರಂದು ಪ್ರಾಧಿಕಾರದ ಸಭೆಯ ನಿರ್ಣಯದಂತೆ, ಕರಾವಳಿ ನಿಯಂತ್ರಣ ವಲಯ ಅಧಿಸೂಚನೆಯನ್ನು ಉಲ್ಲಂಘಿಸಿ ನಿರ್ಮಾಣ ಮಾಡಿರುವ ಕಟ್ಟಡವನ್ನು ನೆಲಸಮಗೊಳಿಸಿ ತೆರವು ಮಾಡುವಂತೆ ಪರಿಸರ ಸಂರಕ್ಷಣೆ ಕಾಯ್ದೆ 1986ರ ಸೆಕ್ಷನ್ 5ರಂತೆ ನಿರ್ದೇಶನ ನೀಡಲು ಉಲ್ಲಂಘನೆದಾರರಿಗೆ ದಿನಾಂಕ 06.06.2018 ರಂದು ಸೂಚನೆ (ನೋಟೀಸ್) ನೀಡಲಾಗಿತ್ತು.
- ಸದರಿ ನೋಟೀಸ್‌ಗೆ ಉಲ್ಲಂಘನೆದಾರರಿಂದ ಯಾವುದೇ ಉತ್ತರ ಬಂದಿರುವುದಿಲ್ಲ. ಆದಕಾರಣ, ಉಲ್ಲಂಘನೆದಾರರಿಂದ ಉತ್ತರವನ್ನು ಪಡೆದು ಸರ್ಕಾರಕ್ಕೆ ವರದಿ ನೀಡುವಂತೆ ದಿನಾಂಕ 09.10.2018 ರಂದು ಪ್ರಾದೇಶಿಕ ನಿರ್ದೇಶಕರಿಗೆ ತಿಳಿಸಲಾಗಿತ್ತು.

ಪ್ರಾಧಿಕಾರವು ಈ ಬಗ್ಗೆ ವಿವರವಾಗಿ ಚರ್ಚಿಸಿ, ಉಲ್ಲಂಘನೆದಾರರಿಂದ ನೋಟೀಸ್‌ಗೆ ಇದುವರೆವಿಗೂ ಉತ್ತರ ಬಂದಿಲ್ಲದಿರುವುದರಿಂದ ಅಂತಿಮ ನೋಟೀಸ್ ನೀಡುವುದು ಸೂಕ್ತವೆಂದು ಅಭಿಪ್ರಾಯಪಡಲಾಯಿತು.

ಅದರಂತೆ, ಪ್ರಾಧಿಕಾರವು ಶ್ರೀ ಗೋವಿಂದ ನಾಗಪ್ಪ ಗೌಡ, ನಮಸ್ತೇ ನಿವಾಸ, ಓಂ ಬೀಚ್, ಗೋಕರ್ಣ ತಾ. ಕುಮಟಾ, ಕಾರವಾರ ಇವರಿಗೆ ನೋಂದಾಯಿತ ಸ್ವೀಕೃತಿ ಅಂಚೆ ಮೂಲಕ ಅಂತಿಮ ನೋಟೀಸ್ ನೀಡುವಂತೆ ತೀರ್ಮಾನಿಸಲಾಯಿತು.

26.8.2 ಶ್ರೀ ಎ ಅಚ್ಯುತ್ ಭಟ್ಟ ಸಾ||, ಗೋಕರ್ಣ ತಾ. ಕುಮಟಾ ಇವರು ಗೋಕರ್ಣ ಗ್ರಾಮದ ಸರ್ವೆ ನಂ. 1313/3ರಲ್ಲಿ ಕರಾವಳಿ ನಿಯಂತ್ರಣ ವಲಯ ಅಧಿಸೂಚನೆಯನ್ನು ಉಲ್ಲಂಘಿಸಿ ವಾಸ್ತವ್ಯ ಕಟ್ಟಡ ನಿರ್ಮಾಣ ಮಾಡಿರುವ ಬಗ್ಗೆ (ಅಪಜೀ 03 ಸಿಆರ್‌ಜಡ್ 2007).

- ಶ್ರೀ. ಅಚ್ಯುತ್ ಭಟ್ ಕುಡ್ಲೆ ಬೀಚ್, ಗೋಕರ್ಣ ಕುಮಟಾ ಇವರು ಸಿಆರ್‌ಜೆಡ್ ನಿಯಮಗಳನ್ನು ಉಲ್ಲಂಘಿಸಿ ಸರ್ವೆ ನಂ. 1313/3ರಲ್ಲಿ ಕಟ್ಟಡ ನಿರ್ಮಾಣ ಮಾಡಿದ್ದು, ಕ.ನಿ.ವ. ಅಧಿಸೂಚನೆ 2011ರ ಪ್ಯಾರಾ 8 I CRZ-I (i) ಪ್ರಕಾರ ಉಲ್ಲಂಘನೆಯಾಗಿರುತ್ತದೆ.
- ದಿನಾಂಕ 25.07.2017 ರಂದು ನಡೆದ ಪ್ರಾಧಿಕಾರದ ಸಭೆಯಲ್ಲಿ ಪ್ರಾದೇಶಿಕ ನಿರ್ದೇಶಕರು (ಪರಿಸರ) ಕಾರವಾರ ರವರು ಸ್ಥಳ ಪರಿಶೀಲನೆ ನಡೆಸಿ ಮಹಜರ್ ವರದಿಯೊಂದಿಗೆ ಸಾಕ್ಷ್ಯಾಧಾರಗಳ ಸಹಿತ

ಇತ್ತೀಚಿನ ಹಂತದ ವಿವರವಾದ ವರದಿಯನ್ನು ಸಲ್ಲಿಸಲು ದಿನಾಂಕ 26.08.2017 ರಂದು ನಿರ್ದೇಶನ ನೀಡಲಾಗಿತ್ತು.

- ಪ್ರಾಧಿಕಾರದ ನಿರ್ದೇಶನದಂತೆ ಗ್ರಾಮದ ಪಂಚರು ಹಾಗೂ ಕಂದಾಯ ನೀರಿಕ್ಷಕರೊಂದಿಗೆ ಸದರಿ ಸ್ಥಳವನ್ನು ದಿನಾಂಕ 16-4-2018 ರಂದು ಪಂಚನಾಮೆಯನ್ನು ಮಾಡಿ ಇತ್ತೀಚಿನ ಸ್ಥಿತಿಗತಿಗಳ ಕುರಿತು ಛಾಯಾಚಿತ್ರದೊಂದಿಗೆ ವಿವರವಾದ ವರದಿಯನ್ನು ದಿನಾಂಕ 17.04.2018 ರಂದು ಸಲ್ಲಿಸಿರುತ್ತಾರೆ.
- ದಿನಾಂಕ 27.04.2018 ರಂದು ಪ್ರಾಧಿಕಾರದ ಸಭೆಯ ನಿರ್ಣಯದಂತೆ, ಕರಾವಳಿ ನಿಯಂತ್ರಣ ವಲಯ ಅಧಿಸೂಚನೆಯನ್ನು ಉಲ್ಲಂಘಿಸಿ ನಿರ್ಮಾಣ ಮಾಡಿರುವ ಕಟ್ಟಡವನ್ನು ನೆಲಸಮಗೊಳಿಸಿ ತೆರವು ಮಾಡುವಂತೆ ಪರಿಸರ ಸಂರಕ್ಷಣೆ ಕಾಯ್ದೆ 1986ರ ಸೆಕ್ಷನ್ 5ರಂತೆ ನಿರ್ದೇಶನ ನೀಡಲು ಉಲ್ಲಂಘನೆದಾರರಿಗೆ ದಿನಾಂಕ 07.06.2018 ರಂದು ಸೂಚನೆ (ನೋಟೀಸ್) ನೀಡಲಾಗಿತ್ತು .
- ಸದರಿ ನೋಟೀಸ್‌ಗೆ ಉಲ್ಲಂಘನೆದಾರರಿಂದ ಯಾವುದೇ ಉತ್ತರ ಬಂದಿರುವುದಿಲ್ಲ. ಆದಕಾರಣ, ಉಲ್ಲಂಘನೆದಾರರಿಂದ ಉತ್ತರವನ್ನು ಪಡೆದು ಸರ್ಕಾರಕ್ಕೆ ವರದಿ ನೀಡುವಂತೆ ದಿನಾಂಕ 09.10.2018 ರಂದು ಪ್ರಾದೇಶಿಕ ನಿರ್ದೇಶಕರಿಗೆ ತಿಳಿಸಲಾಗಿತ್ತು.

ಪ್ರಾಧಿಕಾರವು ಈ ಬಗ್ಗೆ ವಿವರವಾಗಿ ಚರ್ಚಿಸಿ, ಉಲ್ಲಂಘನೆದಾರರಿಂದ ನೋಟೀಸ್‌ಗೆ ಇದುವರೆವಿಗೂ ಉತ್ತರ ಬಂದಿಲ್ಲದಿರುವುದರಿಂದ ಅಂತಿಮ ನೋಟೀಸ್ ನೀಡುವುದು ಸೂಕ್ತವೆಂದು ಅಭಿಪ್ರಾಯಪಡಲಾಯಿತು. ಅದರಂತೆ, ಪ್ರಾಧಿಕಾರವು ಶ್ರೀ ಎ ಆಚ್ಯುತ್ ಭಟ್ಟ ಸಾ||, ಗೋಕರ್ಣ ತಾ. ಕುಮಟಾ ಇವರಿಗೆ ನೋಂದಾಯಿತ ಸ್ವೀಕೃತಿ ಅಂಚೆ ಮೂಲಕ ಅಂತಿಮ ನೋಟೀಸ್ ನೀಡುವಂತೆ ತೀರ್ಮಾನಿಸಲಾಯಿತು.

26.8.3 ಶ್ರೀ ಹೆರಿಯ ಸಿ. ಕುಂದರ್ ಬಿನ್ ಮನೂರ್ ಚಿಕ್ಕಯ್ಯ ನಾಯ್ಕ, ಗಂಗೊಳ್ಳಿ, ಕುಂದಾಪುರ ತಾಲೂಕು ಇವರು ಕುಂದಾಪುರ ತಾಲೂಕು, ಗಂಗೊಳ್ಳಿ ಗ್ರಾಮದ ಸ.ನಂ. 139/3ಪಿ4-3ಪಿ2ರಲ್ಲಿ ಕರಾವಳಿ ನಿಯಂತ್ರಣ ವಲಯ ಅಧಿಸೂಚನೆಯನ್ನು ಉಲ್ಲಂಘಿಸಿ ಕಟ್ಟಡ ನಿರ್ಮಾಣ ಮಾಡಿರುವ ಬಗ್ಗೆ (ಅಪಜೀ 262 ಸಿಆರ್‌ಜಡ್ 2016).

- ಶ್ರೀ ಹೆರಿಯ ಸಿ. ಕುಂದರ್ ಬಿನ್ ಮನೂರ್ ಚಿಕ್ಕಯ್ಯ ನಾಯ್ಕ, ಇವರು ಕುಂದಾಪುರ ತಾಲೂಕು, ಗಂಗೊಳ್ಳಿ ಗ್ರಾಮದ ಸ.ನಂ. 139/3ಪಿ4-3ಪಿ2ರಲ್ಲಿ ಕರಾವಳಿ ನಿಯಂತ್ರಣ ವಲಯ ಅಧಿಸೂಚನೆಯನ್ನು ಉಲ್ಲಂಘಿಸಿ ಕಟ್ಟಡ ನಿರ್ಮಾಣ ಮಾಡಿರುವುದು ಉಲ್ಲಂಘನೆಯಾಗಿರುತ್ತದೆ.
- ದಿನಾಂಕ 25.07.2017 ರಂದು ನಡೆದ ಪ್ರಾಧಿಕಾರದ ಸಭೆಯಲ್ಲಿ ಸದರಿ ಕಟ್ಟಡವನು ನೆಲಸಮಗೊಳಿಸಿ ತೆರವು ಮಾಡುವಂತೆ ಪರಿಸರ ಸಂರಕ್ಷಣೆ ಕಾಯ್ದೆ 1986ರ ಸೆಕ್ಷನ್ 5ರಂತೆ ನಿರ್ದೇಶನ ನೀಡಲು ಉಲ್ಲಂಘನೆದಾರರಿಗೆ ದಿನಾಂಕ 07.10.2018 ರಂದು ಸೂಚನೆ (ನೋಟೀಸ್) ನೀಡಲಾಗಿತ್ತು .
- ಸದರಿ ನೋಟೀಸ್‌ಗೆ ಉಲ್ಲಂಘನೆದಾರರಿಂದ ಯಾವುದೇ ಉತ್ತರ ಬಂದಿರುವುದಿಲ್ಲ. ದಿನಾಂಕ 27.04.2018 ರಂದು ಪ್ರಾಧಿಕಾರದ ಸಭೆಯ ನಿರ್ಣಯದಂತೆ, ಕುಂದಾಪುರ ತಾಲೂಕು ಗಂಗೊಳ್ಳಿ ಗ್ರಾಮದ ಸ.ನಂ. 139/3ಪಿ4-3ಪಿ2 ಹಾಗೂ ಕೋಟತಟ್ಟು ಗ್ರಾಮದ ಸ.ನಂ. 5/4ಎ1ಸಿ ಈ ಎರಡು ಸ.ನಂ.ಬರುಗಳ ವ್ಯತ್ಯಾಸದ ಬಗ್ಗೆ ಮತ್ತೊಮ್ಮೆ ಸ್ಥಳ ಪರಿಶೀಲನೆ ನಡೆಸಿ ವಿವರವಾದ ವರದಿಯನ್ನು ಸೂಕ್ತ ಶಿಫಾರಸ್ಸಿನೊಂದಿಗೆ ಸಲ್ಲಿಸುವಂತೆ ದಿನಾಂಕ 06.06.2018 ರಂದು ಪ್ರಾದೇಶಿಕ ನಿರ್ದೇಶಕರಿಗೆ ತಿಳಿಸಲಾಗಿತ್ತು. ಉಲ್ಲಂಘನೆದಾರರಿಂದ ಉತ್ತರವನ್ನು ಪಡೆದು ಸರ್ಕಾರಕ್ಕೆ ವರದಿ ನೀಡುವಂತೆ ದಿನಾಂಕ 09.10.2018 ರಂದು ಪ್ರಾದೇಶಿಕ ನಿರ್ದೇಶಕರಿಗೆ ತಿಳಿಸಲಾಗಿತ್ತು.
- ಸ್ಥಳ ಪರಿಶೀಲನೆ ಸಮಯದಲ್ಲಿ ಸ್ಥಳೀಯರ ಹೇಳಿಕೆಯಿಂದ ಶ್ರೀ ಹೆರಿಯ ಸಿ. ಕುಂದರ್ ಇವರ ಹೆಸರಿನಲ್ಲಿ ಕೋಟತಟ್ಟು ಗ್ರಾಮದಲ್ಲಿ ಹಾಗೂ ಗಂಗೊಳ್ಳಿ ಗ್ರಾಮದಲ್ಲಿ ಯಾವುದೇ ಘಟಕ ಇರುವುದಿಲ್ಲ ಎಂದು ತಿಳಿದುಬಂದಿರುವುದರಿಂದ ಸಂಬಂಧ ಪಟ್ಟ ಗ್ರಾಮ ಪಂಚಾಯಿತಿ ಅಭಿವೃದ್ಧಿ ಅಧಿಕಾರಿಯವರಿಂದ ಈ ಬಗ್ಗೆ ಮಾಹಿತಿ ಕೇಳಲಾಗಿದೆ ಎಂದು ಪ್ರಾದೇಶಿಕ ನಿರ್ದೇಶಕರು (ಪರಿಸರ) ಉಡುಪಿ ರವರು ವರದಿ ಮಾಡಿರುತ್ತಾರೆ.

ಪ್ರಾಧಿಕಾರವು ಈ ಬಗ್ಗೆ ವಿವರವಾಗಿ ಚರ್ಚಿಸಿ, ಉಲ್ಲಂಘನೆದಾರರಿಂದ ನೋಟೀಸ್‌ಗೆ ಇದುವರೆವಿಗೂ ಉತ್ತರ ಬಂದಿಲ್ಲದಿರುವುದರಿಂದ ಅಂತಿಮ ನೋಟೀಸ್ ನೀಡುವುದು ಸೂಕ್ತವೆಂದು ಅಭಿಪ್ರಾಯಪಡಲಾಯಿತು. ಅದರಂತೆ, ಪ್ರಾಧಿಕಾರವು ಶ್ರೀ ಹೆರಿಯ ಸಿ. ಕುಂದರ್ ಬಿನ್ ಮನೂರ್ ಚೆಕ್ಕಯ್ಯ ನಾಯ್ಕ, ಗಂಗೋಳ್ಳಿ, ಕುಂದಾಪುರ ತಾಲೂಕು ಇವರಿಗೆ ನೋಂದಾಯಿತ ಸ್ವೀಕೃತಿ ಅಂಚೆ ಮೂಲಕ ಅಂತಿಮ ನೋಟೀಸ್ ನೀಡುವಂತೆ ತೀರ್ಮಾನಿಸಲಾಯಿತು.

26.8.4 ಶ್ರೀ ಅಶೋಕ ಬಿನ್ ಮೃತ ಮೂಕ, ಹೇರಿಕುದ್ದು, ಆನಗಲ್ಕಿ ಗ್ರಾಮ, ಕುಂದಾಪುರ ತಾಲೂಕು ಇವರು ಆನಗಲ್ಕಿ ಗ್ರಾಮದ ಸ.ನಂ. 189/71ರಲ್ಲಿ ಸಿಆರ್‌ಜೆಡ್ ಅಧಿಸೂಚನೆ 2011ನ್ನು ಉಲ್ಲಂಘಿಸಿ ವಾಸ್ತವ್ಯದ ಕಟ್ಟಡ ನಿರ್ಮಾಣ ಮಾಡಿರುವ ಬಗ್ಗೆ (ಅಪಜೀ 261 ಸಿಆರ್‌ಝಡ್ 2016).

- ಶ್ರೀ ಅಶೋಕ ಬಿನ್ ಮೃತ ಮೂಕ, ಹೇರಿಕುದ್ದು, ಆನಗಲ್ಕಿ ಗ್ರಾಮ, ಕುಂದಾಪುರ ತಾಲೂಕು ಇವರು ಆನಗಲ್ಕಿ ಗ್ರಾಮದ ಸ.ನಂ. 189/71ರಲ್ಲಿ ವಾಸ್ತವ್ಯದ ಕಟ್ಟಡ ನಿರ್ಮಾಣ ಮಾಡಿದ್ದು ಸದರಿ ಕಟ್ಟಡವು ಸಮುದ್ರ ಭರತರೇಖೆಯಿಂದ 86ಮೀ ದೂರದಲ್ಲಿದ್ದು, CRZ-III ರ ಅಭಿವೃದ್ಧಿ ನಿಷಿದ್ಧ ಪ್ರದೇಶದೊಳಗಿರುತ್ತದೆ. ನಿರಾಕ್ಷೇಪಣಾ ಪತ್ರ ಪಡೆಯದೇ ಕಟ್ಟಡ ನಿರ್ಮಿಸಿರುವುದು CRZ ಅಧಿಸೂಚನೆ 2011ರ ಪ್ಯಾರಾ 8 III CRZ III A (ii) ರಂತೆ ಉಲ್ಲಂಘನೆಯಾಗಿರುತ್ತದೆ.
- ದಿನಾಂಕ 31.08.2017 ರಂದು ನಡೆದ ಪ್ರಾಧಿಕಾರದ ಸಭೆಯಲ್ಲಿ ಸದರಿ ಕಟ್ಟಡವನನ್ನು ನೆಲಸಮಗೊಳಿಸಿ ತೆರವು ಮಾಡುವಂತೆ ಪರಿಸರ ಸಂರಕ್ಷಣೆ ಕಾಯ್ದೆ 1986ರ ಸೆಕ್ಷನ್ 5 ರಂತೆ ನಿರ್ದೇಶನ ನೀಡಲು ನಿರ್ಣಯಿಸಿದ ಮೇರೆಗೆ ಉಲ್ಲಂಘನೆದಾರರಿಗೆ ದಿನಾಂಕ 25.09.2017 ರಂದು ಸೂಚನೆ (ನೋಟೀಸ್) ನೀಡಲಾಗಿತ್ತು.
- ಸದರಿ ನೋಟೀಸ್‌ಗೆ ಉಲ್ಲಂಘನೆದಾರರಿಂದ ಯಾವುದೇ ಉತ್ತರ ಬಂದಿರುವುದಿಲ್ಲ. ದಿನಾಂಕ 25.07.2018 ರಂದು ನಡೆದ ಪ್ರಾಧಿಕಾರದ ಸಭೆಯಲ್ಲಿ ಪ್ರಾದೇಶಿಕ ನಿರ್ದೇಶಕರು (ಪರಿಸರ) ಉಡುಪಿ ರವರು ಕೈಗೊಂಡ ಕ್ರಮದ ಇತ್ತೀಚಿನ ಹಂತದ ವರದಿಯನ್ನು ಸಲ್ಲಿಸುವಂತೆ ನೀಡಿದ ನಿರ್ದೇಶನದಂತೆ ದಿನಾಂಕ 06.06.2018 ರಂದು ನೋಟೀಸ್ ನೀಡಲು ಪ್ರಾದೇಶಿಕ ನಿರ್ದೇಶಕರಿಗೆ ತಿಳಿಸಲಾಗಿತ್ತು. ಉಲ್ಲಂಘನೆದಾರರಿಂದ ಉತ್ತರವನ್ನು ಪಡೆದು ಸರ್ಕಾರಕ್ಕೆ ವರದಿ ನೀಡುವಂತೆ ದಿನಾಂಕ 09.10.2018 ರಂದು ಪ್ರಾದೇಶಿಕ ನಿರ್ದೇಶಕರಿಗೆ ತಿಳಿಸಲಾಗಿತ್ತು.

ಪ್ರಾಧಿಕಾರವು ಈ ಬಗ್ಗೆ ವಿವರವಾಗಿ ಚರ್ಚಿಸಿ, ಉಲ್ಲಂಘನೆದಾರರಿಂದ ನೋಟೀಸ್‌ಗೆ ಇದುವರೆವಿಗೂ ಉತ್ತರ ಬಂದಿಲ್ಲದಿರುವುದರಿಂದ ಅಂತಿಮ ನೋಟೀಸ್ ನೀಡುವುದು ಸೂಕ್ತವೆಂದು ಅಭಿಪ್ರಾಯಪಡಲಾಯಿತು. ಅದರಂತೆ, ಪ್ರಾಧಿಕಾರವು ಶ್ರೀ ಅಶೋಕ ಬಿನ್ ಮೃತ ಮೂಕ, ಹೇರಿಕುದ್ದು, ಆನಗಲ್ಕಿ ಗ್ರಾಮ, ಕುಂದಾಪುರ ತಾಲೂಕು ಇವರಿಗೆ ನೋಂದಾಯಿತ ಸ್ವೀಕೃತಿ ಅಂಚೆ ಮೂಲಕ ಅಂತಿಮ ನೋಟೀಸ್ ನೀಡುವಂತೆ ತೀರ್ಮಾನಿಸಲಾಯಿತು.

26.8.5 ಕಾರ್ಯದರ್ಶಿಗಳು, ಉತ್ತರ ಕನ್ನಡ ಜಿಲ್ಲಾ ಪ್ರವಾಸಿ ಸ್ಥಳಗಳ ಅಭಿವೃದ್ಧಿ ಹಾಗೂ ಸಂರಕ್ಷಣಾ ಸಮಿತಿ (ರಿ) ಉತ್ತರ ಕನ್ನಡ ಕಾರವಾರ ರವರ ಕಾರವಾರ ತಾಲ್ಲೂಕಿನ ಡಾರವೀಂದ್ರನಾಥ ತಾಗೋರ ಕಡಲ ತೀರದಲ್ಲಿ ವಿವಿಧ ಚಟುವಟಿಕೆಗಳಿಗೆ ನಿರಾಕ್ಷೇಪಣಾ ಪತ್ರ ಕೋರಿರುವ ಬಗ್ಗೆ (ಅಪಜೀ 06 ಸಿಆರ್‌ಜೆಡ್ 2018)

- ಉತ್ತರ ಕನ್ನಡ ಜಿಲ್ಲೆಯ ಕಾರವಾರದ ಸಮುದ್ರ ತೀರದಲ್ಲಿ ಕರಾವಳಿ ನಿಯಂತ್ರಣ ವಲಯ ಅಧಿಸೂಚನೆ ಉಲ್ಲಂಘಿಸಿ ಅನಧಿಕೃತವಾಗಿ ಕಟ್ಟಡಗಳ ನಿರ್ಮಾಣವಾಗುತ್ತಿದ್ದು, ರೆಸ್ಪೋರೆಂಟ್ ನಿರ್ಮಾಣ, ಹೋಟೆಲ್‌ನ ವಿಸ್ತರಣಾ ಕಟ್ಟಡ ನಿರ್ಮಾಣ, ಮೀನು ಮಾರುಕಟ್ಟೆ ಕಟ್ಟಡ, ಖಾಸಗಿ ಬಸ್ ನಿಲ್ದಾಣ, ಬಹುಮಹಡಿ ಕಟ್ಟಡ ಹಾಗೂ ರಾಕ್ ಗಾರ್ಡನ್ ಮುಂತಾದವುಗಳು ತಲೆ ಎತ್ತುತ್ತಿದ್ದು ಈ ಬಗ್ಗೆ ಸೂಕ್ತ ಕ್ರಮವಹಿಸುವಂತೆ ಕೋರಿ ಶ್ರೀ ಬಾಲಕೃಷ್ಣ ಎಸ್.ಪೈ. ವಕೀಲರು ಲೀಗಲ್ ನೋಟೀಸ್ ನೀಡಿರುತ್ತಾರೆ.

- ಅದರಂತೆ, CRZ ಅಧಿಸೂಚನೆಯನ್ನು ಉಲ್ಲಂಘಿಸಿ ಈ ಕೆಳಕಂಡ ಚಟುವಟಿಕೆಗಳನ್ನು ಕೈಗೊಳ್ಳಲಾಗುತ್ತಿರುವ ಬಗ್ಗೆ ದಿನಾಂಕ 27.04.2018 ರಂದು ನಡೆದ ಪ್ರಾಧಿಕಾರದ ಸಭೆಯಲ್ಲಿ ಪರಿಶೀಲಿಸಲಾಗಿತ್ತು.

1. ಉತ್ತರ ಕನ್ನಡ ಜಿಲ್ಲೆಯ ಕಾರವಾರದ ಕರಾವಳಿ ನಿಯಂತ್ರಣ ವಲಯ ವ್ಯಾಪ್ತಿಯಲ್ಲಿ ವ್ಯವಸ್ಥಾಪಕರು, ಜಿಲ್ಲಾ ನಿರ್ಮಿತಿ ಕೇಂದ್ರ ಕಾರವಾರ ರವರು CRZ ಪೂರ್ವಾನುಮತಿ ಪಡೆಯದೇ CRZ I ಹಾಗೂ CRZ II ಪ್ರದೇಶಗಳಲ್ಲಿ ರಾಕ್ ಗಾರ್ಡನ್ ನಿರ್ಮಾಣ ಕಾಮಗಾರಿ ಕೈಗೊಂಡಿರುವುದು. ಸದರಿ ಕಾಮಗಾರಿಯನ್ನು ಕೈಗೊಳ್ಳಲು ಡಾ. ರವೀಂದ್ರನಾಥ ತಾಗೋರ್ ಕಡಲ ತೀರಗಳ ಅಭಿವೃದ್ಧಿ ಮತ್ತು ಸಂರಕ್ಷಣಾ ಸಮಿತಿಯಿಂದ ಅನುಮತಿ ನೀಡಲಾಗಿರುತ್ತದೆ.
2. ಕಾರವಾರ ಕಡಲ ತೀರದಲ್ಲಿ ಹೋಟೆಲ್ ಡ್ರೈವ್-ಇನ್ ಪಕ್ಕದಲ್ಲಿ ಕರಾವಳಿ ನಿಯಂತ್ರಣ ವಲಯ - I ಹಾಗೂ ಭಾಗಶಃ ಕರಾವಳಿ ನಿಯಂತ್ರಣ ವಲಯ II ರಲ್ಲಿ ಅನಧಿಕೃತ ಕಟ್ಟಡ ನಿರ್ಮಾಣ ಮಾಡುತ್ತಿರುವುದು.
3. ಶ್ರೀ ರಾಜೇಶ್ ಎಸ್.ಕಾಮತ್, ಮಹಾಲಕ್ಷ್ಮೀ ಎಲೆಕ್ಟ್ರಾನಿಕ್, ಕೋಡಿಬಾಗ್ ಕಾರವಾರ ರವರು ಕಾರವಾರ ಕಡಲ ತೀರದಲ್ಲಿ ಕರಾವಳಿ ನಿಯಂತ್ರಣ ವಲಯ - I ಹಾಗೂ ಭಾಗಶಃ ಕರಾವಳಿ ನಿಯಂತ್ರಣ ವಲಯ II ರಲ್ಲಿ ಬ್ರಾಂಡೆಂಡ್ ಆಹಾರ ಮಳಿಗೆ ನಿರ್ಮಾಣ ಮಾಡುತ್ತಿರುವುದು. ಸದರಿ ಪ್ರದೇಶವನ್ನು ಡಾ. ರವೀಂದ್ರನಾಥ ತಾಗೋರ್ ಇವರ ಸಂರಕ್ಷಣಾ ಸಮಿತಿಯಿಂದ ಗುತ್ತಿಗೆ ಪಡೆಯಲಾಗಿದೆ.
4. ಸಹಾಯಕ ನಿರ್ದೇಶಕರು ಯುವ ಸಬಲೀಕರಣ ಮತ್ತು ಕ್ರೀಡಾ ಇಲಾಖೆ ರವರು ಕಾರವಾರ ತಾಲ್ಲೂಕಿನ ಚಿತ್ತಾಕುಲಾ ಗ್ರಾಮದ ಸ.ನಂ. 6ಅ1ಅ ರಲ್ಲಿ ಕರಾವಳಿ ನಿಯಂತ್ರಣ ವಲಯ - III ರ ಅಭಿವೃದ್ಧಿ ನಿಷಿದ್ಧ ಪ್ರದೇಶದಲ್ಲಿ ಸಾಹಸ ಕ್ರೀಡೆಗೆ ಸಂಬಂಧಿಸಿದಂತೆ ವಸತಿ ನಿಲಯ ಕಟ್ಟಡ ನಿರ್ಮಿಸಿರುವುದು.
5. ಮಯೂರವರ್ಮ ವೇದಿಕೆಯ ಹಿಂಭಾಗದಲ್ಲಿ ಕರಾವಳಿ ನಿಯಂತ್ರಣ ವಲಯ - II ರಲ್ಲಿ ಕಟ್ಟಡವನ್ನು ಮತ್ತು ತಾತ್ಕಾಲಿಕ ಮೀನು ಮಾರುಕಟ್ಟೆಯನ್ನು ನಿರ್ಮಿಸಿರುವುದು.

ಈ ಮೇಲ್ಕಂಡ ಯಾವುದೇ ನಿರ್ಮಾಣಗಳಿಗೆ ಕರಾವಳಿ ನಿಯಂತ್ರಣ ವಲಯ ಪೂರ್ವಾನುಮತಿ ಪಡೆದಿರುವುದಿಲ್ಲ. ಸಿಆರ್‌ಜಡ್ ಅಧಿಸೂಚನೆ 2011 ರಂತೆ ಸದರಿ ಚಟುವಟಿಕೆಗಳನ್ನು ಉಲ್ಲಂಘನೆಯಿಂದ ಪರಿಗಣಿಸಿ ಪ್ರಾಧಿಕಾರವು ಪರಿಸರ (ಸಂರಕ್ಷಣೆ) ಕಾಯ್ದೆ 1986 ರ ಸೆಕ್ಷನ್ 5 ರಂತೆ ಉಲ್ಲಂಘನೆಯಿಂದಾರಾದ ಹೆಚ್ಚುವರಿ ಜಿಲ್ಲಾಧಿಕಾರಿ ಹಾಗೂ ಸದಸ್ಯ ಕಾರ್ಯದರ್ಶಿಗಳು ರವೀಂದ್ರನಾಥ ತಾಗೋರ್ ಕಡಲ ತೀರಗಳ ಅಭಿವೃದ್ಧಿ ಮತ್ತು ಸಂರಕ್ಷಣಾ ಸಮಿತಿ, ಕಾರವಾರ, ಸಹಾಯಕ ನಿರ್ದೇಶಕರು ಯುವ ಸಬಲೀಕರಣ ಮತ್ತು ಕ್ರೀಡಾ ಇಲಾಖೆ, ಕಾರವಾರ, ಕಮಿಷನರ್ ನಗರ ಸಭೆ, ಕಾರವಾರ ಇವರಿಗೆ ನೋಟೀಸ್ ನೀಡಲು ತೀರ್ಮಾನಿಸಿತ್ತು.

ಪ್ರಾಧಿಕಾರದ ನಿರ್ಣಯದಂತೆ, ಪರಿಸರ (ಸಂರಕ್ಷಣೆ) ಕಾಯ್ದೆ 1986 ರ ಸೆಕ್ಷನ್ 5 ರಂತೆ ಉಲ್ಲಂಘನೆಯಿಂದಾರಾದ ಹೆಚ್ಚುವರಿ ಜಿಲ್ಲಾಧಿಕಾರಿ ಹಾಗೂ ಸದಸ್ಯ ಕಾರ್ಯದರ್ಶಿಗಳು ರವೀಂದ್ರನಾಥ ತಾಗೋರ್ ಕಡಲ ತೀರಗಳ ಅಭಿವೃದ್ಧಿ ಮತ್ತು ಸಂರಕ್ಷಣಾ ಸಮಿತಿ, ಕಾರವಾರ, ಸಹಾಯಕ ನಿರ್ದೇಶಕರು ಯುವ ಸಬಲೀಕರಣ ಮತ್ತು ಕ್ರೀಡಾ ಇಲಾಖೆ, ಕಾರವಾರ, ಕಮಿಷನರ್ ನಗರ ಸಭೆ, ಕಾರವಾರ ಇವರಿಗೆ ನೋಟೀಸ್ ನೀಡಲಾಗಿತ್ತು.

ಈ ನೋಟೀಸ್‌ಗೆ ಉತ್ತರವಾಗಿ ಹೆಚ್ಚುವರಿ ಜಿಲ್ಲಾಧಿಕಾರಿ ಹಾಗೂ ಸದಸ್ಯ ಕಾರ್ಯದರ್ಶಿಗಳು, ಉತ್ತರ ಕನ್ನಡ ಪ್ರವಾಸೋದ್ಯಮ ತಾಣ ಮತ್ತು ಅಭಿವೃದ್ಧಿ, ಸಂರಕ್ಷಣಾ ಸಮಿತಿ ಕಾರವಾರ ಇವರು ದಿನಾಂಕ 29.06.2018 ರಂದು ಪ್ರಾಧಿಕಾರಕ್ಕೆ ವರದಿ ಸಲ್ಲಿಸಿದ್ದು, ಸದರಿ ವರದಿಯಲ್ಲಿ ಹಳೆ ಕಟ್ಟಡಗಳನ್ನು ನವೀಕರಿಸಲಾಗಿದೆ ಹಾಗೂ ಹೊಸದಾಗಿ ಯಾವುದೇ ನಿರ್ಮಾಣವನ್ನು ಮಾಡಿರುವುದಿಲ್ಲವೆಂದು ಸಮಜಾಯಿಷಿ ನೀಡಿರುತ್ತಾರೆ.

ಈ ಬಗ್ಗೆ ಹೆಚ್ಚುವರಿ ಜಿಲ್ಲಾಧಿಕಾರಿ ಕಾರವಾರ ರವರು ಸಲ್ಲಿಸಿರುವ ವರದಿಯನ್ನು ಪ್ರಾಧಿಕಾರವು ವಿವರವಾಗಿ ಪರಿಶೀಲಿಸಿತು. ದಿನಾಂಕ 29.06.2018 ರಂದು ಹೆಚ್ಚುವರಿ ಜಿಲ್ಲಾಧಿಕಾರಿ ಕಾರವಾರ ರವರು ಸಲ್ಲಿಸಿರುವ ವರದಿಯಲ್ಲಿನ ಅಂಶಗಳ ಮೇಲೆ ಇನ್ನೊಮ್ಮೆ ಸ್ಥಳ ಪರಿಶೀಲನೆ ನಡೆಸಿ ವಿವರವಾದ ವರದಿಯನ್ನು ನೀಡುವಂತೆ

ಪ್ರಾದೇಶಿಕ ನಿರ್ದೇಶಕರು (ಪರಿಸರ) ಕಾರವಾರ ರವರಿಗೆ ತಿಳಿಸಲು ನಿರ್ಣಯಿಸಲಾಯಿತು ಹಾಗೂ ಹೆಚ್ಚುವರಿ ಜಿಲ್ಲಾಧಿಕಾರಿಗಳು ಅವರ ವರದಿಯಲ್ಲಿ ಸದರಿ ಕಟ್ಟಡಗಳು 1991 ರ ಪೂರ್ವದಲ್ಲಿದ್ದ ಅಧಿಕೃತ ಕಟ್ಟಡಗಳು ಎಂಬುದಾಗಿ ಸಮರ್ಥಿಸಿಕೊಂಡಿರುವುದರಿಂದ 1991 ರ ಪೂರ್ವದಲ್ಲಿಯೇ ಈ ಕಟ್ಟಡಗಳು ಅಸ್ತಿತ್ವದಲ್ಲಿದ್ದವು ಎಂಬುದಕ್ಕೆ ಪುರಾವೆಯಾಗಿ ದಾಖಲೆಗಳನ್ನು ಒದಗಿಸುವಂತೆ, ಹೆಚ್ಚುವರಿ ಜಿಲ್ಲಾಧಿಕಾರಿ ಕಾರವಾರ ಇವರಿಗೆ ನಿರ್ದೇಶನ ನೀಡಲು ತೀರ್ಮಾನಿಸಲಾಯಿತು.

26.8.6 ಶ್ರೀ ರಾಕೇಶ್ ಮಲ್ಲಿ ಎಂಬುವರು ಮಂಗಳೂರು ತಾಲ್ಲೂಕು, ತಣ್ಣೀರು ಬಾವಿ ಗ್ರಾಮದ ಸ.ನಂ.39 & 40 ರಲ್ಲಿ ಅಕ್ರಮವಾಗಿ ಕಟ್ಟಡ ನಿರ್ಮಾಣ ಮಾಡಿ ಕರಾವಳಿ ನಿಯಂತ್ರಣ ವಲಯ ಅಧಿಸೂಚನೆ 2011 ಅನ್ನು ಉಲ್ಲಂಘಿಸಿರುವ ಬಗ್ಗೆ (ಅಪಜೀ 444 ಸಿಆರ್‌ಜೆಡ್ 2017)

- ಶ್ರೀ ರಾಕೇಶ್ ಮಲ್ಲಿ ಎಂಬುವರು ಮಂಗಳೂರು ತಾಲ್ಲೂಕು, ತಣ್ಣೀರು ಬಾವಿ ಗ್ರಾಮದ ಸ.ನಂ.39 & 40 ರಲ್ಲಿ ಅಕ್ರಮವಾಗಿ ಕಟ್ಟಡ ನಿರ್ಮಾಣ ಮಾಡಿರುತ್ತಾರೆ. ಸದರಿ ಕಟ್ಟಡವು ಕರಾವಳಿ ನಿಯಂತ್ರಣ ವಲಯ I ರಲ್ಲಿ ಬರುತ್ತಿದ್ದು, ಈ ಪ್ರದೇಶದಲ್ಲಿ ಹೊಸ ನಿರ್ಮಾಣಕ್ಕೆ ಅವಕಾಶವಿಲ್ಲದಿರುವುದರಿಂದ ಅಧಿಸೂಚನೆ 2011 ರ ಪ್ಯಾರಾ 8 I CRZ I, ಮತ್ತು 3 (xii) ರಂತೆ ಉಲ್ಲಂಘನೆಯಾಗಿರುತ್ತದೆ.
- ದಿನಾಂಕ 27.04.2018 ರಂದು ನಡೆದ ಪ್ರಾಧಿಕಾರದ ಸಭೆಯಲ್ಲಿ ಸದರಿ ಕಟ್ಟಡವನ್ನು ನೆಲಸಮಗೊಳಿಸಿ ತೆರವು ಮಾಡುವಂತೆ ಪರಿಸರ ಸಂರಕ್ಷಣೆ ಕಾಯ್ದೆ 1986ರ ಸೆಕ್ಷನ್ 5ರಂತೆ ನಿರ್ದೇಶನ ನೀಡಲು ನಿರ್ಣಯಿಸಿದ ಮೇರೆಗೆ ಉಲ್ಲಂಘನೆದಾರರಿಗೆ ದಿನಾಂಕ 25.06.2018 ರಂದು ಸೂಚನೆ (ನೋಟೀಸ್) ನೀಡಲಾಗಿತ್ತು.
- ಸದರಿ ನೋಟೀಸ್‌ಗೆ ಉಲ್ಲಂಘನೆದಾರರಿಂದ ಯಾವುದೇ ಉತ್ತರ ಬಂದಿರುವುದಿಲ್ಲ

ಪ್ರಾಧಿಕಾರವು ಈ ಬಗ್ಗೆ ವಿವರವಾಗಿ ಚರ್ಚಿಸಲಾಗಿ, ತಣ್ಣೀರು ಬಾವಿ ಗ್ರಾಮದ ಸ. ನಂ. 39 & 40 ರಲ್ಲಿ ಅಕ್ರಮವಾಗಿ ಕಟ್ಟಡ ನಿರ್ಮಾಣ ಮಾಡಿರುವ ಸ್ಥಳವು ಕರ್ನಾಟಕ ಕೈಗಾರಿಕಾ ಅಭಿವೃದ್ಧಿ ಮಂಡಳಿಗೆ ಸೇರಿರುವುದಾಗಿ ಪ್ರಾದೇಶಿಕ ನಿರ್ದೇಶಕರು (ಪರಿಸರ) ಮಂಗಳೂರು ರವರು ಪ್ರಾಧಿಕಾರಕ್ಕೆ ತಿಳಿಸಿದರು.

ಅದರಂತೆ, ಕರಾವಳಿ ನಿಯಂತ್ರಣ ವಲಯ ಅಧಿಸೂಚನೆ 2011 ಅನ್ನು ಉಲ್ಲಂಘಿಸಿರುವ ಬಗ್ಗೆ ಕರ್ನಾಟಕ ಕೈಗಾರಿಕಾ ಅಭಿವೃದ್ಧಿ ಮಂಡಳಿಗೆ ನೋಂದಾಯಿತ ಸ್ವೀಕೃತಿ ಅಂಚೆ ಮೂಲಕ ನೋಟೀಸ್ ನೀಡುವಂತೆ ಪ್ರಾಧಿಕಾರವು ನಿರ್ಣಯಿಸಿತು.

26.8.7 ಶ್ರೀ ರಮೇಶ್ ಎನ್ ಉಚ್ಚಲ ಬಿನ್. ನಾರಾಯಣ ಇವರು ಮಂಗಳೂರು ತಾಲ್ಲೂಕು ಸೋಮೇಶ್ವರ ಗ್ರಾಮದ ಉಚ್ಚಲದ ಸರ್ವೆ ನಂ. 105 ರಲ್ಲಿ ಅಭಿವೃದ್ಧಿ ನಿಷಿದ್ಧ ಪ್ರದೇಶದಲ್ಲಿ ಕಂಪೌಂಡು ಹಾಗೂ ಕಟ್ಟಡ ನಿರ್ಮಿಸಿ, CRZ ಅಧಿಸೂಚನೆಯನ್ನು ಉಲ್ಲಂಘಿಸಿದ (ಅಪಜೀ 8 ಸಿಆರ್‌ಯುಡ್ 2017)

- ಶ್ರೀ ರಮೇಶ್ ಎನ್ ಉಚ್ಚಲ ಬಿನ್ ನಾರಾಯಣ, ಮಂಗಳೂರು ಇವರು ಮಂಗಳೂರು ತಾಲ್ಲೂಕು ಸೋಮೇಶ್ವರ ಗ್ರಾಮದ ಉಚ್ಚಲದ ಸರ್ವೆ ನಂ. 105ರಲ್ಲಿ ಅಭಿವೃದ್ಧಿ ನಿಷಿದ್ಧ ಪ್ರದೇಶದಲ್ಲಿ ಕಂಪೌಂಡು ಹಾಗೂ ಕಟ್ಟಡ ನಿರ್ಮಾಣ ಮಾಡಿ ಸಿ.ಆರ್.ಯುಡ್ ನಿಯಮವನ್ನು ಉಲ್ಲಂಘಿಸಿರುತ್ತಾರೆ.
- ಮಂಗಳೂರು ತಾಲ್ಲೂಕು ಸೋಮೇಶ್ವರ ಗ್ರಾಮದ ಉಚ್ಚಲದ ಸರ್ವೆ ನಂ. 105 ರಲ್ಲಿನ ಅಕ್ರಮ ಕಟ್ಟಡವನ್ನು 15 ದಿನಗಳೊಳಗಾಗಿ ತೆರವುಗೊಳಿಸುವಂತೆ ಪರಿಸರ ಸಂರಕ್ಷಣೆ ಕಾಯ್ದೆ 1986 ಸೆಕ್ಷನ್ 5 ರಂತೆ ಉಲ್ಲಂಘನೆದಾರರಿಗೆ ದಿನಾಂಕ: 21.09.2017 ರಂದು ಪರಿಸರ ಸಂರಕ್ಷಣೆ ಕಾಯ್ದೆ 1986 ಸೆಕ್ಷನ್ 5 ರಂತೆ ನೋಟೀಸ್ ನೀಡಲಾಗಿತ್ತು. ಆದರೆ ಉಲ್ಲಂಘನೆದಾರರಿಂದ ಯಾವುದೇ ಸಮಜಾಯಿಸಿಯು ಸ್ವೀಕೃತವಾಗಿರುವುದಿಲ್ಲ ಹಾಗೂ ಉಲ್ಲಂಘನೆಯನ್ನು ತೆರವುಗೊಳಿಸಿರುವುದಿಲ್ಲ.
- ಪ್ರಾದೇಶಿಕ ನಿರ್ದೇಶಕರು (ಪರಿಸರ) ಮಂಗಳೂರು ರವರು ಉಲ್ಲಂಘನೆದಾರರ ವಿರುದ್ಧ CC No. 190/2017 ರಂತೆ JMFC ನ್ಯಾಯಾಲಯದಲ್ಲಿ ದಿನಾಂಕ 04.12.2017 ರಂದು ಮೊಕದ್ದಮೆ ಹೂಡಲಾಗಿದೆ ಎಂದು ವರದಿ ಸಲ್ಲಿಸಿರುತ್ತಾರೆ.

ಪ್ರಾಧಿಕಾರವು ಈ ಬಗ್ಗೆ ವಿವರವಾಗಿ ಚರ್ಚಿಸಿ, ಸದರಿ ಉಲ್ಲಂಘನೆ ಬಗ್ಗೆ ಈಗಾಗಲೇ ನ್ಯಾಯಾಲಯದಲ್ಲಿ ಮೊಕದ್ದಮೆ ಹೂಡಲಾಗಿರುವುದರಿಂದ ನ್ಯಾಯಾಲಯದ ತೀರ್ಪು ಬರುವವರೆಗೆ ಕಾಯುವಂತೆ ಅಭಿಪ್ರಾಯ ಪಡಲಾಯಿತು.

26.8.8 ಕುಂದಾಪುರ ತಾಲ್ಲೂಕು ಕುಂದಾಪುರ ಕಸ್ಬಾ ಸರ್ವೆ ನಂ 8/1ಎ "ಪರಂಬೋಕೆ ನದಿಯ" ಸ್ಥಿರ ಆಸ್ತಿ ಭೂಮಿಯಲ್ಲಿ ಕಾನೂನು ಬಾಹಿರ ಕಟ್ಟಡ ನಿರ್ಮಾಣವನ್ನು ನಿಲ್ಲಿಸುವ ಬಗ್ಗೆ ಶ್ರೀ ಚಂದ್ರಶೇಖರ ಖಾರ್ವಿ ಇವರು ಸಲ್ಲಿಸಿರುವ ದೂರು. (ಅಪಜೀ 191 ಸಿಆರ್‌ಝಡ್ 2018)

- ಕುಂದಾಪುರ ತಾಲ್ಲೂಕು ಕುಂದಾಪುರ ಕಸ್ಬಾ ಸರ್ವೆ ನಂ 8/1ಎ "ಪರಂಬೋಕೆ ನದಿಯ" ಸ್ಥಿರ ಆಸ್ತಿ ಭೂಮಿಯಲ್ಲಿ ಕುಂದಾಪುರ ವಲಯ ಅಧಿಕಾರಿಯವರ ಕಚೇರಿ ಕಟ್ಟಡ ಮತ್ತು ವಸತಿಗೃಹ ನಿರ್ಮಾಣ ಮಾಡಿರುವುದು ಸಿಆರ್‌ಜೆಡ್ ಅಧಿಸೂಚನೆ 2011ರ ಪ್ಯಾರಾ 3 (i) (a) ಮತ್ತು 3 (iv) (a) ಉಲ್ಲಂಘನೆಯಾಗಿರುತ್ತದೆ.
- ದಿನಾಂಕ: 17.06.2017 ರಂದು ನಡೆದ ಕರ್ನಾಟಕ ರಾಜ್ಯ ಕರಾವಳಿ ವಲಯ ನಿರ್ವಹಣಾ ಪ್ರಾಧಿಕಾರದ ಸಭೆಯಲ್ಲಿ ಅರಣ್ಯ ಇಲಾಖೆಯು ಪ್ರಸ್ತಾಪಿತ ಕಟ್ಟಡವು ಹಳೆ ಕಟ್ಟಡ ಪುನರ್ ನಿರ್ಮಾಣವೆಂಬ ಬಗ್ಗೆ ಅಗತ್ಯ ದಾಖಲೆ ನೀಡಿ ನಿರ್ಮಾಣವನ್ನು ಸಮರ್ಥಿಸಿಕೊಂಡಿರುವುದು ಕಂಡು ಬಂದಿರುವುದಿಲ್ಲ. ಆದ್ದರಿಂದ ಮೇಲ್ನೋಟಕ್ಕೆ ಸಿಆರ್‌ಜೆಡ್ ಅಧಿಸೂಚನೆ 2011ರ ಉಲ್ಲಂಘನೆ ಪ್ರಕರಣವೆಂದು ಪ್ರಾಧಿಕಾರವು ಅಭಿಪ್ರಾಯಪಟ್ಟಿದ್ದು ಪರಿಸರ (ಸಂರಕ್ಷಣೆ) ಕಾಯ್ದೆ 1986 ರ ಸೆಕ್ಷನ್ 19 ರ ಕ್ರಮ ಜರುಗಿಸುವ ಮುನ್ನ ಸಂಬಂಧಪಟ್ಟವರಿಗೆ ಕಾರಣ ಕೇಳುವ ನೋಟೀಸ್ ನೀಡುವಂತೆ ಪ್ರಾದೇಶಿಕ ನಿರ್ದೇಶಕರು(ಪರಿಸರ) ಉಡುಪಿ ಇವರಿಗೆ ಸೂಚಿಸಲಾಗಿತ್ತು.
- ಸದರಿ ನೋಟೀಸ್‌ಗೆ ಉಲ್ಲಂಘನೆಯಾದರರಿಂದ ಯಾವುದೇ ಉತ್ತರ ಬಂದಿರುವುದಿಲ್ಲ. ದಿನಾಂಕ 27.04.2018 ರ ಪ್ರಾಧಿಕಾರದ ಸಭೆಯಲ್ಲಿ ಸದರಿ ಪ್ರಸ್ತಾವನೆಯನ್ನು ಗಂಭೀರವಾಗಿ ಪರಿಗಣಿಸಿ, ಜರೂರಾಗಿ ಉತ್ತರವನ್ನು ಸಲ್ಲಿಸುವಂತೆ ಮುಖ್ಯ ಅರಣ್ಯ ಸಂರಕ್ಷಣಾಧಿಕಾರಿ, ಮಂಗಳೂರು ವೃತ್ತ ಇವರಿಗೆ ಪತ್ರ ಬರೆಯುವಂತೆ ತೀರ್ಮಾನಿಸಲಾಗಿತ್ತು. ಅದರಂತೆ, ದಿನಾಂಕ 25.06.2018 ರಂದು ಮುಖ್ಯ ಅರಣ್ಯ ಸಂರಕ್ಷಣಾಧಿಕಾರಿ, ಮಂಗಳೂರು ವೃತ್ತ ಇವರಿಗೆ ಅರೆ ಸರ್ಕಾರಿ ಪತ್ರ ಬರೆಯಲಾಗಿತ್ತು.
- ಮುಖ್ಯ ಅರಣ್ಯ ಸಂರಕ್ಷಣಾಧಿಕಾರಿ, ಮಂಗಳೂರು ರವರು ದಿನಾಂಕ 23.08.2018 ರಂದು ಈ ಕೆಳಗಿನಂತೆ ವರದಿಯನ್ನು ಸಲ್ಲಿಸಿರುತ್ತಾರೆ:
 - 1) ವರದಿಯಲ್ಲಿ ಕುಂದಾಪುರ ಕಸ್ಬಾ ಗ್ರಾಮದ ಸರ್ವೆ ನಂ 8/1ಎ ರ 6.04 ಎಕ್ರೆ ಸ್ಥಳದಲ್ಲಿ 1.59 ಎಕರೆ ಸ್ಥಳವು ಸಿಆರ್‌ಝಡ್ ವ್ಯಾಪ್ತಿಯ ಹೊರಗೆ ಇರುವುದಾಗಿ ಪ್ರಾದೇಶಿಕ ನಿರ್ದೇಶಕರು (ಉಡುಪಿ) ರವರು ದಿನಾಂಕ 12.01.2015 ರ ಪತ್ರದಲ್ಲಿ ತಿಳಿಸಿರುತ್ತಾರೆ.
 - 2) ಸದರಿ ಸ್ಥಳದಲ್ಲಿ ಅಂದಾಜು 25-30 ವರ್ಷ ಹಳೆಯ ಹೆಂಚಿನ ಹೊದಿಕೆಯುಳ್ಳ ಶಿಥಿಲ ಅವಸ್ಥೆಯಲ್ಲಿ ಕಟ್ಟಡ ಇದ್ದಿದ್ದು, ಸದರಿ ಹಳೆ ಕಟ್ಟಡವನ್ನು ಕೆಡಹುವ ಪೂರ್ವದಲ್ಲಿ ದಿನಾಂಕ 19.05.2014 ರಂದು ಪಂಚನಾಮೆಯನ್ನು ಮಾಡಿರುವುದಾಗಿ ಹೇಳಿರುತ್ತಾರೆ.
 - 3) ಸದರಿ ಕಟ್ಟಡವನ್ನು ಒಳ್ಳೆಯ ಸದುದ್ದೇಶದಿಂದ ನಿರ್ಮಿಸಲಾಗಿರುತ್ತದೆ. ಈ ಕಟ್ಟಡ ನಿರ್ಮಾಣ ಮಾಡುವಾಗ ಕಾನೂನನ್ನು ಯಾವುದೇ ರೀತಿಯಲ್ಲಿ ಉಲ್ಲಂಘನೆ ಮಾಡಿರುವುದಿಲ್ಲ. ಸದರಿ ಹಳೆಯ ಕಟ್ಟಡದ ಅಡಿಯಲ್ಲಿಯೇ ಈ ಹೊಸ ಕಟ್ಟಡವನ್ನು ನಿರ್ಮಿಸಲಾಗಿದೆಯೇ ಹೊರತು ಬೇರೆ ಸಿ.ಆರ್.ಝಡ್ ವ್ಯಾಪ್ತಿಗೆ ಬರುವಂತಹ ಪ್ರದೇಶದಲ್ಲಿ ನಿರ್ಮಿಸಿಲ್ಲ.

- 4) ಈ ವ್ಯಾಪ್ತಿಯಲ್ಲಿ ಕಾಂಡ್ಲಾ ಅರಣ್ಯವನ್ನು ರಕ್ಷಣೆ ಮಾಡಲು & ಸಾರ್ವಜನಿಕರಲ್ಲಿ ಅರಿವು ಮೂಡಿಸಲು ಉಪಯೋಗಿಸುತ್ತಿರುವುದಾಗಿ, ಈ ಕಟ್ಟಡವನ್ನು ಸಾರ್ವಜನಿಕರ ಉದ್ದೇಶಕ್ಕಾಗಿ ಉಪಯೋಗಿಸುತ್ತಿರುವುದರಿಂದ ಸಿ.ಆರ್.ಝೆಡ್ ವಿನಾಯಿತಿ ನೀಡುವಂತೆ ಕೋರಿರುತ್ತಾರೆ.

ಪ್ರಾಧಿಕಾರದಿಂದ ನೀಡಿರುವ ನೋಟೀಸ್‌ಗೆ ಮುಖ್ಯ ಅರಣ್ಯ ಸಂರಕ್ಷಣಾಧಿಕಾರಿ, ಮಂಗಳೂರು ವೃತ್ತ ರವರು ಸಲ್ಲಿಸಿರುವ ವರದಿಯನ್ನು ಪರಿಶೀಲಿಸಲಾಯಿತು. ಮಂಗಳೂರು ವೃತ್ತ ರವರು ಸಲ್ಲಿಸಿರುವ ವರದಿಯಲ್ಲಿನ ಅಂಶಗಳ ಮೇಲೆ ಇನ್ನೊಮ್ಮೆ ಸ್ಥಳ ಪರಿಶೀಲನೆ ನಡೆಸಿ, ಸೂಕ್ತ ಅಭಿಪ್ರಾಯದೊಂದಿಗೆ ವಿವರವಾದ ವರದಿಯನ್ನು ಸಲ್ಲಿಸುವಂತೆ ಪ್ರಾದೇಶಿಕ ನಿರ್ದೇಶಕರು (ಉಡುಪಿ) ರವರಿಗೆ ಸೂಚನೆ ನೀಡಲಾಯಿತು.

26.9.0 ಕರಾವಳಿ ನಿಯಂತ್ರಣ ವಲಯ ಅಧಿಸೂಚನೆಯನ್ನು ಉಲ್ಲಂಘಿಸಿ ನಿರ್ಮಾಣ ಮಾಡಿರುವ ಕಟ್ಟಡವನ್ನು ನೆಲಸಮಗೊಳಿಸಿ ತೆರವು ಮಾಡುವಂತೆ ಉಲ್ಲಂಘನೆದಾರರಿಗೆ ಪರಿಸರ ಸಂರಕ್ಷಣೆ ಕಾಯ್ದೆ 1986ರ ಸೆಕ್ಷನ್ 5ರಂತೆ ನಿರ್ದೇಶನ ನೀಡಲಾದ ಪ್ರಕರಣಗಳು:-

26.9.1 ಶ್ರೀ ಶಂಕರ ಕುಂದರ್ ಬಿನ್ ನರಸಿಂಹ ಕಾಂಚನ್ ಉಡುಪಿ ತಾಲ್ಲೂಕು ಕೋಡಿ ಗ್ರಾಮದ ಸ.ನಂ. 13/ಓ2 ರಲ್ಲಿ CRZ ಅಧಿಸೂಚನೆ 2011ನ್ನು ಉಲ್ಲಂಘಿಸಿ ಮೀನು ಸಂಸ್ಕರಣಾ ಘಟಕವನ್ನು ನಡೆಸುತ್ತಿರುವ ಬಗ್ಗೆ (ಅಪಜೀ 221 ಸಿಆರ್‌ಝೆಡ್ 2012).

- ಶ್ರೀ ಶಂಕರ ಕುಂದರ್ ಬಿನ್ ನರಸಿಂಹ ಕಾಂಚನ್ ಉಡುಪಿ ತಾಲ್ಲೂಕು ಕೋಡಿ ಗ್ರಾಮದ ಸ.ನಂ. 13/ಓ2 ರಲ್ಲಿ ಮೀನು ಸಂಸ್ಕರಣಾ ಘಟಕವನ್ನು ನಡೆಸುತ್ತಿದ್ದು ಸದರಿ ಪ್ರದೇಶವು CRZ- III ರ ಅಭಿವೃದ್ಧಿ ನಿಷಿದ್ಧ ಪ್ರದೇಶದೊಳಗೆ ಬರುವುದರಿಂದ ಸಿ.ಆರ್.ಝೆಡ್ ನಿಯಮವನ್ನು ಉಲ್ಲಂಘಿಸಿದ್ದು, ಸದರಿ ಉಲ್ಲಂಘನೆಯನ್ನು ನೆಲಸಮಗೊಳಿಸಿ ತೆರವು ಮಾಡುವಂತೆ ಉಲ್ಲಂಘನೆದಾರರಿಗೆ ದಿನಾಂಕ:12.06.2018 ರಂದು ಪರಿಸರ ಸಂರಕ್ಷಣೆ ಕಾಯ್ದೆ 1986 ಸೆಕ್ಷನ್ 5 ರಂತೆ ನೋಟೀಸ್ ನೀಡಲಾಗಿತ್ತು.
- ಸದರಿ ನೋಟೀಸ್‌ಗೆ ಉಲ್ಲಂಘನೆದಾರರಿಂದ ಯಾವುದೇ ಉತ್ತರ ಬಂದಿರುವುದಿಲ್ಲ.
- ಸದರಿ ಸ್ಥಳವನ್ನು ದಿನಾಂಕ 26.06.2018 ರಂದು ಪ್ರಾದೇಶಿಕ ನಿರ್ದೇಶಕರು (ಪರಿಸರ) ಉಡುಪಿರವರು ಮರು ಸ್ಥಳ ಪರಿಶೀಲನೆ ನಡೆಸಿದ್ದು, ಸದರಿ ಸ್ಥಳವು CRZ- III ರ ಅಭಿವೃದ್ಧಿ ನಿಷಿದ್ಧ ಪ್ರದೇಶದೊಳಗೆ ಬರುವುದರಿಂದ ಕೋಡಿ ಗ್ರಾಮದ ಸ.ನಂ.13/ಓ2ರಲ್ಲಿ ಕರಾವಳಿ ನಿಯಂತ್ರಣ ವಲಯ ಅಧಿಸೂಚನೆಯನ್ನು ಉಲ್ಲಂಘಿಸಿ ನಿರ್ಮಿಸಿರುವ ಮೀನು ಸಂಸ್ಕರಣಾ ಘಟಕವನ್ನು 15 ದಿನದೊಳಗೆ ತೆರವುಗೊಳಿಸುವಂತೆ ಉಲ್ಲಂಘನೆದಾರರಿಗೆ ಸೂಚಿಸಲಾಗಿದೆ ಎಂದು ವರದಿ ಮಾಡಿರುತ್ತಾರೆ.
- ಸದರಿ ನೋಟೀಸ್‌ನ ನಿರ್ದೇಶನವನ್ನು ಉಲ್ಲಂಘನೆದಾರರು ಪಾಲಿಸಿರುವ ಬಗ್ಗೆ ಅನುಪಾಲನಾ ವರದಿಯನ್ನು ಸರ್ಕಾರಕ್ಕೆ ಸಲ್ಲಿಸುವಂತೆ ದಿನಾಂಕ 26.07.2018 ರಂದು ಪ್ರಾದೇಶಿಕ ನಿರ್ದೇಶಕರು (ಪರಿಸರ) ಉಡುಪಿರವರಿಗೆ ಸೂಚಿಸಲಾಗಿತ್ತು.
- ಉಲ್ಲಂಘನೆದಾರರು ಅನಧಿಕೃತ ಘಟಕವನ್ನು ತೆರವುಗೊಳಿಸದೇ ಇದ್ದು ಯಥಾಸ್ಥಿತಿಯಲ್ಲಿದೆ ಎಂದು ಪ್ರಾದೇಶಿಕ ನಿರ್ದೇಶಕರು (ಉಡುಪಿ) ರವರು ವರದಿ ಮಾಡಿರುತ್ತಾರೆ.

ಪ್ರಾಧಿಕಾರವು ಈ ಬಗ್ಗೆ ವಿವರವಾಗಿ ಚರ್ಚಿಸಲಾಗಿ, ಪ್ರಾಧಿಕಾರದ ನಿರ್ದೇಶನದಂತೆ ಉಲ್ಲಂಘನೆಯನ್ನು ತೆರವುಗೊಳಿಸಲಾಗಿದೆಯೇ ಎಂಬ ಬಗ್ಗೆ ಇನ್ನೊಮ್ಮೆ ಸ್ಥಳ ಪರಿಶೀಲನೆ ನಡೆಸಿ ವಿವರವಾದ ವರದಿಯನ್ನು ಸಲ್ಲಿಸುವಂತೆ ಪ್ರಾದೇಶಿಕ ನಿರ್ದೇಶಕರು (ಉಡುಪಿ) ರವರಿಗೆ ಸೂಚನೆ ನೀಡಲಾಯಿತು.

26.9.2 CRZ violation by Shri Abraham Chako, MD, Turtle Bay Beach Resort, Hosadu village, Trasi Post, Kundapura Taluk, Udupi District. (FEE 258 CRZ 2016)

Following information with regard to the above subject was placed in the 24th KSCZMA meeting held on 16.11.2018

- The issue with regard to violations of the provisions of CRZ Notification by Shri Abraham Chako by way of construction of Turtle Beach Resort at Hosadu village, Trasi Post, Kundapura Taluk, Udupi District was earlier considered by the State Coastal Zone Management Authority during the meetings held on 8.11.1999, 23.10.2002 & 25.10.2002 and 8.4.2004.
 - i. Shri Abraham Chako has been given show cause notice vide letter dated 24.9.2001 with regard to the violation.
 - ii. Shri Abraham Chako has submitted reply vide letter dated 2.11.2001.
 - iii. The Deputy Conservator of Forest (CRZ), Udupi visited the site on 12.7.2002 and 4.10.2002
 - iv. The reports submitted by the then DCF (CRZ) is said to have revealed the following facts.
 - Sri.Abrahim Chako has constructed seven tiled roof buildings, three temporary buildings and four coconut leaf sheds in an area of 1.77 acres in Survey No. 6/3A and 6/11A1 of Hosadu village during 1993-94.
 - Though it is claimed that old buildings have been demolished and reconstructed, there are no supporting documents.
 - The total area of the tiled roof buildings is 824.45 Sq.metre, the area of the temporary building is 80.56 Sq.metre and the area of coconut leaf sheds is 98.77 Sq.metre.
 - The height of the building varies from 3 metre to 7.7 metres.
 - The buildings were constructed in 1993 obtaining licence from Thrasi Panchyath.
 - The resort is at a distance of 10 metres from HTL of the sea.
 - The area falls in the No Development Zone (NDZ) of CRZ-III. (Constructions for the purpose of running beach resort and water sports are not permissible.
 - v. Shri Abraham Chako was served with a copy of the proposed direction vide letter dated 10.02.2003, with a notice to file the objections if any, for the issue of the said direction within fifteen days from the receipt of the said notice.
 - vi. Shri Abraham Chako made the following submissions denying all the allegations and statements made in the proposed direction.
 - 1. The show cause notice is without jurisdiction and are based on incorrect understanding of facts and circumstances.
 - 2. The objections filed vide this letter are requested to be treated as part and parcel of the objections filed vide their letter dated 6th February 2002 and 25th October 2002.

3. The CRZ notification does not apply to the structures existed prior to the inception of CRZ notification.
4. The facilities established are meant for the purpose of promoting water sport and therefore permitted under the notification.
5. The Karnataka State Coastal Zone Management Plan was approved by the Government on 27th September 1996, whereas the structures were in existence even before 1996 hence the notification is not applicable.
6. The said structures were renovated with Panchayath permission in 1993. Application was made seeking permission for renovation/repair of the existing structures way back in 1990.

The subject was considered by the KSCZMA during meeting held on 27.04.2018 and decided to issue direction under Section 5 of the Environment (Protection) Act, 1986.

Accordingly, direction under Section 5 of the Environment (Protection) Act, 1986, have been issued to Managing Director, Turtle Bay Beach Resort to demolish the structures in Sy. No. 6/3A & 6/11A1 of Hosadu Village, Kundapura Taluk, Udupi District in CRZ area for having constructed structures in violation of para 8 III CRZ III A(ii) of the CRZ Notification, 2011.

M/s. Turtle Bay Beach Resorts., have submitted their application on 27.07.2018 for Post Facto Clearance. As this was already considered as a violation case, the following points may be noted:

- M/s. Turtle Bay Beach Resorts have approached the National Green Tribunal, Principal Bench at New Delhi and they have filed an appeal No. 183/2018 against the directions issued by the Member Secretary, KSCZMA under section 5 of Environment (Protection) Act 1986 and requested to pass an order thereby to quash the order dated 19.06.2018.
- The Hon'ble NGT has considered this request and passed an order dated 17.09.2018 as follows:

"In view of above, without expressing any opinion on merits we give liberty to the appellant to move the Karnataka State Coastal Zone Management Authority(KSCZMA) to consider the documents which may now be furnished by the appellant before the said Authority. The Authority may take decision in the matter in accordance with law, without treating the earlier order to be final and conclusive.

The appellant may appear before the above Authority for further proceedings on 24.09.2018 at 11.00 AM."

- Accordingly, the M/s Turtle Bay Beach Resorts have appealed before the Chairman, KSCZMA and Additional Chief Secretary, Forest, Ecology and Environment on 24.09.2018 and submitted the documents and requested to drop the action taken by the Authority after verifying the documents pertaining to buildings existed prior to 1991.
- M/s Turtle Bay Beach Resorts have submitted the document which is having total 1148 pages including appeal letter of 6 pages. The documents of buildings that are existed prior to 1991 are verified and it is noted that the house tax was

paid by Sri. Budden Saheb, Sri. Venktaraman Nawada and Sri. Robert D. Alfrida for the year 1976-77 and 1977-78 to Trasi Gram Panchayath. Whether these tax payers were erst while owner of M/s Turtle Bay Beach Resorts is to be verified. In the copy of letter submitted to Trasi Gram Panchayath by the Sri. Abrahm Chako on 09.12.1990 requesting for renovation of old buildings, there was no documents submitted pertaining to old buildings and there is no clarity on that tax paid receipts are pertaining to these old buildings only.

- As Trasi Gram Panchayath has given permission on 27.01.1993 the resort has come in existence only after 27.01.1993.

The details of old structures for which permission was sought for renovation are as below:

Sl.No.	Height of Structure	Type of structure	Plinth area
1	3.6 M	Ram Shacked structures	969 Sq.ft
2	3.6 M	Ram Shacked structures	112 Sq.ft
3	3.7 M	Ram Shacked structures	163 Sq.ft
4	3.6 M	Ram Shacked structures	425 Sq.ft
5	3.6 M	Ram Shacked structures	263 Sq.ft
6	3.6 M	Ram Shacked structures	316 Sq.ft
7	3.6 M	Ram Shacked structures	600 Sq.ft
8	3.6 M	Ram Shacked structures	536 Sq.ft

The applicant appeared before the Authority during the meeting held on 16.11.2018 and made his submission that the 8 structures were constructed before 1991 and used for the beach resorts and water sports activities and has submitted the documents in this regard. The Authority observed that the documents submitted by the applicant is in huge volume, hence asked the applicant to produce the list of additional documents submitted after the NGT order. The Authority also asked the applicant to produce the documents to show that these structures were used for beach resorts and water sports activities. But he has failed to produce any such documents and he has requested the Authority that he will produce the documents later.

The Authority opined that in the absence of the necessary documents it is not possible to consider the requests of the applicant. Hence the Authority decided to give following directions to the Regional Director (ENV) Udupi in this regard:

- 1. To identify the 8 structures which were existed prior to 1991 with reference to plinth area and building height as mentioned in the letter dated 09.12.1990 addressed to Thrasi Gramapanchayat by Sri. Abrahm Chako for renovation of building.*
- 2. To conduct spot inspection and local enquiry after the verification of all the additional documents submitted by the applicant with respect to the 8 structures which were existing prior to 1991 and were used for beach resort and water*

sports activities as claimed by the applicant and to submit a detailed report to the Authority.

3. To obtain all the documents including sale deed and Encumbrance Certificate of the said property transferred from the original owner to M/s Eazy Dinner company from the concerned sub-registrar office.

ಪ್ರಾಧಿಕಾರದ ನಿರ್ದೇಶನದಂತೆ, ಪ್ರಾದೇಶಿಕ ನಿರ್ದೇಶಕರು (ಪರಿಸರ) ಉಡುಪಿ ರವರು ದಿನಾಂಕ 14.12.2018 ರಂದು ಸ್ಥಳೀಯರಾದ ಶ್ರೀ ಶಂಕರ ಖಾರ್ವಿ, ಶ್ರೀ ಬಿಕ್ಕಿ ಖಾರ್ವಿ, ಶ್ರೀ ವಾಸು ಖಾರ್ವಿ ಹಾಗೂ ಇತರ ಸ್ಥಳೀಯ ಮೂಲ ನಿವಾಸಿಗಳೊಂದಿಗೆ ಸ್ಥಳ ಪರಿಶೀಲನೆ ನಡೆಸಿ ಸ್ಥಳ ಮಹಜರು ಮಾಡಿದ್ದು ದಿನಾಂಕ 27.12.2018 ರಂದು ವರದಿ ಸಲ್ಲಿಸಿರುತ್ತಾರೆ.

ಸದರಿ ಮಹಜರಿನಂತೆ, ಸದರಿ ಪ್ರದೇಶವು ಹೊಸಾಡು ಗ್ರಾಮದ ಸ.ನಂ. 6/11ಎ & 6/3ಎ ಆಗಿದ್ದು, ಅದರಲ್ಲಿನ ಕಟ್ಟಡಗಳು 1985-86 ರ ಸಾಲಿನ ಮುಂಚಿನಿಂದಲೂ ಶ್ರೀ ಬುಡನ್ ಸಾಹೇಬ್ ಎಂಬುವವರ ಒಡೆತನದಲ್ಲಿದ್ದು, 1985-86 ರಲ್ಲಿ ಶ್ರೀ ಅಬ್ರಹಾಂ ಚಾಕೋರವರೊಂದಿಗೆ ಸೇರಿಕೊಂಡು ಸ್ಥಳದಲ್ಲಿದ್ದಂತಹ 8 ಕಟ್ಟಡಗಳೊಂದಿಗೆ ಟೆಂಟ್‌ಗಳನ್ನು ನಿರ್ಮಿಸಿಕೊಂಡು ಪ್ರವಾಸೋದ್ಯಮ ಚಟುವಟಿಕೆಗಳೊಂದಿಗೆ ರೆಸಾರ್ಟ್‌ನ್ನು ನಡೆಸುತ್ತಿದ್ದರು. ನಂತರ 1990 ರಲ್ಲಿ ಶ್ರೀ ಬುಡನ್ ಸಾಹೇಬ್ ರವರು ಶ್ರೀ ಅಬ್ರಹಾಂ ಚಾಕೋರವರಿಗೆ ಮಾರಾಟ ಮಾಡಿದ್ದು, ಅಂದಿನಿಂದ ಶ್ರೀ ಬುಡನ್ ಸಾಹೇಬ್ ರವರು ಮಾಲಿಕತ್ವದಲ್ಲಿದ್ದು, ತದನಂತರ ಸದರಿ ರೆಸಾರ್ಟ್‌ನ್ನು ಟರ್ಟಲ್ ಬೇ ರೆಸಾರ್ಟ್ ಎಂದು ಮರು ನಾಮಕರಣ ಮಾಡಿ ಅದರೊಂದಿಗೆ ವಾಟರ್ ಸ್ಟೋರ್ಟ್ಸ್ ನ್ನು ಪ್ರಾರಂಭಿಸಿಕೊಂಡು ಬಂದಿರುತ್ತಾರೆ. ನಂತರ ಹಳೆಯ 8 ಕಟ್ಟಡಗಳ ಜೊತೆಗೆ ಮತ್ತೆ ಪುನಃ 7 ಕಟ್ಟಡಗಳನ್ನು ಸಹ ನಿರ್ಮಾಣ ಮಾಡಿರುತ್ತಾರೆ. ನಂತರ 2017 ರಲ್ಲಿ ಶ್ರೀ ಕಪಿಲ್ ಚೋಪ್ರಾ ಎಂಬುವವರು ಶ್ರೀ ಅಬ್ರಹಾಂ ಚಾಕೋರವರಿಂದ ಟರ್ಟಲ್ ಬೇ ರೆಸಾರ್ಟ್‌ನ್ನು ಖರೀದಿಸಿರುತ್ತಾರೆ ಎಂಬುದಾಗಿರುತ್ತದೆ.

ಉಲ್ಲಂಘನೆದಾರರಾದ ಟರ್ಟಲ್ ಬೇ ರೆಸಾರ್ಟ್ ರವರು ಟರ್ಟಲ್ ಬೇ ಬೀಚ್ ರೆಸಾರ್ಟ್ ಮತ್ತು ವಾಟರ್ ಸ್ಟೋರ್ಟ್ಸ್ ಕಟ್ಟಡ ನಿರ್ಮಾಣ ಪ್ರಕರಣಕ್ಕೆ ಸಂಬಂಧಪಟ್ಟಂತೆ ಸದರಿಯವರ ಮನವಿಯೂ ಸೇರಿ 787 ಪುಟಗಳನ್ನೊಳಗೊಂಡ ದಾಖಲೆಗಳನ್ನು ದಿನಾಂಕ 08.01.2019 ರಂದು ಪ್ರಾಧಿಕಾರಕ್ಕೆ ಸಲ್ಲಿಸಿರುತ್ತಾರೆ. ಸದರಿ ದಾಖಲೆಗಳಲ್ಲಿ ಟರ್ಟಲ್ ಬೇ ರೆಸಾರ್ಟ್‌ಅನ್ನು ಸ್ಥಾಪಿಸಲಾದ ವರ್ಷ 1990 ಎನ್ನುವ ನಾಮಫಲಕವಿರುವ ಫೋಟೋವನ್ನು ಸಲ್ಲಿಸಿರುತ್ತಾರೆ. ಸದರಿಯವರು ತಮ್ಮ ಮನವಿಯಲ್ಲಿ ಕರಾವಳಿ ನಿಯಂತ್ರಣ ವಲಯ ಅಧಿಸೂಚನೆ ಜಾರಿಗೆ ಬರುವ ಪೂರ್ವದಲ್ಲಿ ಅಂದರೆ 1991 ಕ್ಕಿಂತ ಹಿಂದೆ ಅಸ್ತಿತ್ವದಲ್ಲಿದ್ದ 8 ಕಟ್ಟಡಗಳನ್ನು 9 ಮೀ ಎತ್ತರಕ್ಕೆ ಕರಾವಳಿ ನಿಯಂತ್ರಣ ವಲಯ ಅಧಿಸೂಚನೆಯಲ್ಲಿನ ಅವಕಾಶಗಳಂತೆ ನವೀಕರಣ ಮಾಡುವುದಕ್ಕೆ ಅನುಮತಿ ನೀಡುವಂತೆ ಕೋರಿರುತ್ತಾರೆ.

The Authority perused the report submitted by the Regional Director (Env) Udupi dated 27.12.2018 along with the spot mahazar drawn by the Regional Director Udupi and also the spot mahazar drawn by the Gramapanchayat Development Officers (PDO) Thrasi & Hosadu on 14.12.2018 where in it is recorded that the 8 structures which existed prior to 1991 were used as beach resorts.

Hence based on these documents the Authority after discussion and delebration decided to issue modified section 5 direction by directing M/s. Turtle Bay Beach Resort to demolish all other structures excluding these 8 structures. Also, the Authority perused the request of M/s. Turtle Bay Beach Resort regarding the renovation of these 8 structures and agreed to consider the request subject to submission of detailed proposal in this regard.

26.10 ಇತರೆ ವಿಷಯಗಳು:-

26.10.1 ಕರ್ನಾಟಕ ರಾಜ್ಯ ಕಡಲ ತೀರ ವಲಯ ನಿರ್ವಹಣಾ ಪ್ರಾಧಿಕಾರದಿಂದ ನೀಡಲಾಗುವ ಕರಾವಳಿ ನಿಯಂತ್ರಣ ವಲಯ ನಿರಾಕ್ಷೇಪಣಾ ಪತ್ರಗಳ ಪ್ರಸ್ತಾವನೆಗಳಿಗೆ ವಿಧಿಸಲಾಗುವ ಅರ್ಜಿ ಪರಿಷ್ಕರಣಾ ಶುಲ್ಕವನ್ನು ಹೆಚ್ಚಿಸುವ ಬಗ್ಗೆ.

ಕರಾವಳಿ ನಿಯಂತ್ರಣ ವಲಯ ಅಧಿಸೂಚನೆಯನುಸಾರ ಕರಾವಳಿ ನಿಯಂತ್ರಣ ವಲಯ ವ್ಯಾಪ್ತಿಯಲ್ಲಿ ಬರುವ ವಿವಿಧ ಚಟುವಟಿಕೆಗಳಿಗೆ ನಿರಾಕ್ಷೇಪಣಾ ಪತ್ರ ನೀಡುವಂತೆ ಪ್ರಾಧಿಕಾರಕ್ಕೆ ಸಲ್ಲಿಸಲ್ಪಡುವ ಪ್ರಸ್ತಾವನೆಗಳ ಅರ್ಜಿ ಪರಿಷ್ಕರಣಾ ಶುಲ್ಕವನ್ನು ಸರ್ಕಾರದ ಆದೇಶ ಸಂ: ಅಪಜೀ 1062 ಸಿಆರ್‌ಝೆಡ್ 2014 ಬೆಂಗಳೂರು ದಿನಾಂಕ 16.01.2015 ರಲ್ಲಿ ನಿಗದಿಪಡಿಸಲಾಗಿತ್ತು. ಹಾಲಿ ಇರುವ ಶುಲ್ಕವನ್ನು ಪರಿಷ್ಕರಿಸುವ ಅಗತ್ಯತೆ ಕುರಿತು ದಿನಾಂಕ 16.11.2018 ಹಾಗೂ 17.11.2018 ರಂದು ನಡೆದ ಪ್ರಾಧಿಕಾರದ 24ನೇ ಸಭೆಯಲ್ಲಿ ಅಭಿಪ್ರಾಯಪಡಲಾಗಿತ್ತು. ಅದರಂತೆ ಪ್ರಸ್ತಾವನೆಯನ್ನು ಮುಂದಿನ ಸಭೆಯಲ್ಲಿ ಮಂಡಿಸುವಂತೆ ಪ್ರಾಧಿಕಾರವು ನೀಡಿದ ನಿರ್ದೇಶನದ ಮೇರೆಗೆ ಅರ್ಜಿ ಪರಿಶೀಲನಾ ಶುಲ್ಕವನ್ನು ಪರಿಷ್ಕರಿಸುವ ಕುರಿತು ವಿವರವನ್ನು ಸಂಗ್ರಹಿಸಲಾಗಿದ್ದು, ಈ ಕೆಳಕಂಡಂತೆ ಇರುತ್ತದೆ.

1. ವಸತಿ ಘಟಕಗಳು:

ಹಾಲಿಇರುವ ಪರಿಷ್ಕರಣಾ ಶುಲ್ಕ			ಉದ್ದೇಶಿತ ಪರಿಷ್ಕರಣಾ ಶುಲ್ಕ		
ಕ್ರ.ಸಂ.	ಕಟ್ಟಡದ ವಿಸ್ತೀರ್ಣ ಚದರ ಅಡಿಯಲ್ಲಿ (Plinth Area)	ವಸತಿ ಘಟಕಗಳ ಪರಿಶೀಲನಾ/ನಿರ್ವಹಣಾ ಶುಲ್ಕ (ರೂ.ಗಳಲ್ಲಿ)	ಕಟ್ಟಡದ ವಿಸ್ತೀರ್ಣ ಎಲ್ಲಾ ಮಹಡಿಗಳು ಸೇರಿ (ಚ.ಅಡಿ)	ವಸತಿ ಘಟಕಗಳ ಪರಿಶೀಲನಾ ಶುಲ್ಕ (ರೂ. ಗಳಲ್ಲಿ)	
1	1000 ಚದರ ಅಡಿವರೆಗೆ	100.00	1000 ಚ.ಅಡಿವರೆಗೆ	200	
2	1000 ಚದರ ಅಡಿ ಮೇಲೆ	500.00	1001-3000	500	
3			3001-6000	1,000	
4			6001-9000	2,000	
5			9001-12000	5,000	
6			12001-16000	10,000	
7			16001-20000	25,000	
8			>20000	50,000	

2. ವಾಣಿಜ್ಯ ಘಟಕಗಳು:

ಹಾಲಿಇರುವ ಪರಿಷ್ಕರಣಾ ಶುಲ್ಕ			ಉದ್ದೇಶಿತ ಪರಿಷ್ಕರಣಾ ಶುಲ್ಕ		
ಕ್ರ.ಸಂ.	ಬಂಡವಾಳ ವೆಚ್ಚ (ವಾಣಿಜ್ಯ ಯೋಜನೆಗಳು)	ವಾಣಿಜ್ಯ ಘಟಕಗಳ ಪರಿಶೀಲನಾ/ನಿರ್ವಹಣಾ ಶುಲ್ಕ (ರೂ.ಗಳಲ್ಲಿ)	ವಾಣಿಜ್ಯ ಘಟಕಗಳು (ಬಂಡವಾಳ ವೆಚ್ಚ)	ಅರ್ಜಿ ಪರಿಶೀಲನಾ ಶುಲ್ಕ (ರೂ. ಗಳಲ್ಲಿ)	
1	ರೂ. 1 ಕೋಟಿ ವರೆಗೆ	ರೂ. 50,000.00	ರೂ. 25 ಲಕ್ಷವರೆಗೆ	ರೂ. 25,000	
2	ರೂ. 1 ಕೋಟಿಯಿಂದ 5 ಕೋಟಿವರೆಗೆ	ರೂ. 1 ಲಕ್ಷ	ರೂ. 25 ಲಕ್ಷದಿಂದ -ರೂ. 50 ಲಕ್ಷವರೆಗೆ	ರೂ. 50,000	
3	ರೂ. 5 ಕೋಟಿಯಿಂದ 50 ಕೋಟಿವರೆಗೆ	ರೂ. 2 ಲಕ್ಷ	ರೂ. 50 ಲಕ್ಷದಿಂದ -ರೂ. 1 ಕೋಟಿವರೆಗೆ	ರೂ.1,00,000	
4	ರೂ. 50 ಕೋಟಿಯಿಂದ 100 ಕೋಟಿವರೆಗೆ	ರೂ. 5 ಲಕ್ಷ	ರೂ. 1 ಕೋಟಿಯಿಂದ -ರೂ. 5 ಕೋಟಿವರೆಗೆ	ರೂ.2 ಲಕ್ಷ	
5	ರೂ. 100 ಕೋಟಿ ಮೇಲೆ	ರೂ. 10 ಲಕ್ಷ	ರೂ. 5 ಕೋಟಿಯಿಂದ -ರೂ.	ರೂ. 4 ಲಕ್ಷ	

			25 ಕೋಟಿವರೆಗೆ	
6			ರೂ. 25 ಕೋಟಿಯಿಂದ -ರೂ. 50 ಕೋಟಿವರೆಗೆ	ರೂ. 6 ಲಕ್ಷ
7			ರೂ. 50 ಕೋಟಿಯಿಂದ -ರೂ. 100 ಕೋಟಿವರೆಗೆ	ರೂ. 7 ಲಕ್ಷ
8			ರೂ. 100 ಕೋಟಿಯಿಂದ -ರೂ. 200 ಕೋಟಿವರೆಗೆ	ರೂ. 12 ಲಕ್ಷ
9			ರೂ. 200 ಕೋಟಿ ಮೇಲೆ	ರೂ. 15 ಲಕ್ಷ

ಈ ಬಗ್ಗೆ ಮಂಡಿಸಿರುವ ಪ್ರಸ್ತಾವನೆಯನ್ನು ಪ್ರಾಧಿಕಾರದಿಂದ ಪರಿಶೀಲಿಸಲಾಯಿತು. ಪ್ರಾಧಿಕಾರವು ವಿವರವಾಗಿ ಚರ್ಚಿಸಿ ಪ್ರಸ್ತಾವನೆಯನ್ನು ಸರ್ಕಾರಕ್ಕೆ ಸಲ್ಲಿಸಲು ಶೀಘ್ರವಾಗಿ ತೀರ್ಮಾನಿಸಲಾಯಿತು.

26.10.2 Proposal on "Building up climate Resilient Coastal Community in Karnataka" -request for endorsement from Karnataka State Coastal Zone Management Authority (FEE 10916 Parisara-B 2018)

Sri. D.N. Narasimha Raju, IAS (Retd.) Director-TERI Southern Regional Centre, Bengaluru has requested the Authority for the endorsement of the proposal on "Building up Climate Resilient Coastal Community in Karnataka".

It is stated that the proposed project work will be undertaken in 3 work packages

1. WP1: Assessment and mapping of shoreline stability

- (i) Mapping of the sand dune and biodiversity along the entire coastline of 320 km by utilizing drone and DGPS
- (ii) Investigation related to shoreline vulnerability and mapping along the entire coastline of 320 km and feasible management options.

2. WP2: Management of Coastal ecosystems

- (iii) Reforestation of the highly vulnerable sand dune areas in the coastlines of all 3 coastal districts through development of nursery setup for the provision of indigenous dune/shoreline vegetation
- (iv) Demonstrate sand fencing adaptation to rebuild dunes, to be implemented in the eroded coastline regions (~10-15 km stretch each) of the three coastal districts
- (v) Setting up of raised wooden ramps over sand dunes to permit beach access while minimizing damage to the dunes in popular but highly vulnerable areas of the coast.
- (vi) Management of creeks/canals in the beach zone in highly vulnerable sites

3. WP3: Community adaptation and livelihood diversification

- (vii) Rapid rural assessment (RRA) of the highly vulnerable coastal villages
- (viii) Systematic delineation of entry point activities based on RRA, and drawing of a demonstration action plan to promote sustainable and integrated agriculture and aquaculture practices

- (ix) Capacity building and livelihood diversification strategies and related socio-economic interventions based on sustainable aquaculture techniques.

It is stated that the Founding for the work would come from the National Adaptation Fund for Climate Change (NAFCC) through NABARD.

He has requested the Authority to support this activities by endorsing the proposal so that TERI can move ahead with getting the necessary approvals from the Authority concerned for implementation of the programme.

The Authority after examining the proposal opined that the above mentioned proposal is in accordance with the National & State level policies. Hence the Authority after discussion and deliberations decided to endorse the proposal subject to taking necessary approvals from the competent authorities to take up the works at Sl. No. (iii) (iv) (v) & (vi) as stated under WP2: Management of coastal ecosystems.

26.11 Additional Subject taken with the permission of the chair:

26.11.01 Request for issue of CRZ clearance for laying 9.37 km length of 20" diameter of LPG pipeline from HPCL Coastal terminal to LPG cavern storage at Bala Village and construction of 80,000 MT LPG cavern storage at Bala Village, Mangalore Dakshina Kannada District by M/s. Hindustan Petroleum Corporation Ltd, (FEE 158 CRZ 2019).

1.	Name of the Purpose	Laying 9.37 km length of 20" diameter of LPG pipeline from HPCL Coastal terminal to LPG cavern storage at Bala Village and construction of 80,000 MT LPG cavern storage at Bala village.						
2.	Name of the Applicant	M/s. Hindustan Petroleum Corporation Ltd.,						
3.	Location of the Project village/Town, Taluk, Dt.	Bala Village, Mangalore, Dakshina Kannada District. Pipeline passes through - Panambur, Baikampady & Thokur Village.						
4.	Survey No's	<table border="1"> <tr> <td>Panambur Village</td> <td>- Part of 9,10,11,12.</td> </tr> <tr> <td>Baikampady Village</td> <td>- Part of 2,3,4,8,224.</td> </tr> <tr> <td>Thokur Village</td> <td>- Part of 6,8,9,10,60,61,62,63,69,71,73,76,77,83,94, 100 & 139</td> </tr> </table>	Panambur Village	- Part of 9,10,11,12.	Baikampady Village	- Part of 2,3,4,8,224.	Thokur Village	- Part of 6,8,9,10,60,61,62,63,69,71,73,76,77,83,94, 100 & 139
Panambur Village	- Part of 9,10,11,12.							
Baikampady Village	- Part of 2,3,4,8,224.							
Thokur Village	- Part of 6,8,9,10,60,61,62,63,69,71,73,76,77,83,94, 100 & 139							
5.	Extent of land	-						
6.	CRZ Classification	CRZ -IA & CRZ-II Length of Pipeline in CRZ- II area - 4175 m CRZ- IA area - 805 m Total length in CRZ area - 4980m (4390 m pipeline Outside CRZ area)						
7.	Project cost	Rs.700.07 Crores						

8.	Activities Proposed	1. Laying 9.37 km length of 20" diameter of LPG pipeline from HPCL Coastal terminal to LPG cavern storage at Bala Village 2. Construction of 80,000 MT LPG cavern storage (Outside CRZ area)
9.	Whether permitted activity as per CRZ Notification? If yes, specify the relevant rules.	Yes As per 3 (i) (a) of CRZ Notification 2011
10.	The details of recommendations of the District Coastal Zone Management Committee (DCZMC)	DCZMC meeting held on 18.02.2019. The proposal has been recommended by the DCZMC as per para 5.1.1 CRZ IA (ii), para 5.1.2 CRZ IB (ii), and para 5.2 CRZ -II (i) of CRZ notification 2019.
11.	Whether issue of clearance is within the scope of SCZMA or NCZMA? Specify relevant rules	Issue of clearance is within the scope of NCZMA. As per para 4(ii) (d) of CRZ notification 2011
12.	Details of processing fee	Paid Rs 10,00,000/- Challan No. CR0119040600000882 dated 07.01.2019.
13.	Any other details	-

The Authority perused the proposal submitted by the proponent and the recommendation of the DCZMC. The DCZMC has recommended the proposal as per the para 5.1.1 CRZ IA (ii), para 5.1.2 CRZ IB (ii), and para 5.2 CRZ -II (i) of CRZ notification 2019. But the Authority has observed the provisions of para 6 of the Notification 2019, which says as below:

"All Coastal States and Union territory administrations shall revise or update their respective coastal zone management (CZMP) framed under CRZ Notification, 2011 number S.O. 19 (E), dated 6th January 2011, as per provisions of this notification and submit to the Ministry of Environment, Forest and Climate Change for approval at the earliest and all the project activities attracting the provisions of this notification shall be required to be appraised as per the updated CZMP under this notification and until and unless the CZMPs is so revised or updated, provisions of this notification shall not apply and the CZMP as per provisions of CRZ Notification, 2011 shall continue to be followed for appraisal and CRZ clearance to such projects"

Accordingly, the Authority has decided to consider the proposal as per the provisions of CRZ Notification 2011. The Authority noted that earlier the CRZ clearance for laying 9 KM length of 24" diameter Pipeline from HPCL coastal terminal to LPG cavern of storage capacity 1,00,000 MT at Bala village was issued by MoEF vide F.No. II-46/2009-I-A-III dated: 04.04.2011.

Now the project proponent has submitted the proposal for issue of CRZ clearance for laying 9.37 km length of 20" diameter of LPG pipeline from HPCL Coastal terminal to LPG cavern of storage capacity 80,000 MT at Bala Village. The Authority noted that out of total length of 9370mts (9.37 km) pipeline, only 4980mts pipeline falls within CRZ area out of which 805 mts length falls in CRZ IA consisting of mangroves and 4175 mts length falls in CRZ II. The Authority observed that this is a permissible activity as per para 3(i) (a) of CRZ Notification 2011 and requires clearance from MoEF & CC as per para 4(ii) (d) of CRZ Notification 2011.


Hence the Authority after discussion and deliberations decided to recommend the proposal to MoEF & CC as per para 4 (ii) (d) of CRZ Notification 2011 for issue of CRZ Clearance.

ವಂದನೆಗಳೊಂದಿಗೆ ಸಭೆ ಮುಕ್ತಾಯವಾಯಿತು.

ಸಹಿ/-

(ಸಂದೀಪ್ ದವೆ)

ಅಧ್ಯಕ್ಷರು, ಕರ್ನಾಟಕ ಕಡಲತೀರ ವಲಯ ನಿರ್ವಹಣಾ ಪ್ರಾಧಿಕಾರ
ಮತ್ತು ಸರ್ಕಾರದ ಅಪರ ಮುಖ್ಯ ಕಾರ್ಯದರ್ಶಿಗಳು, ಅರಣ್ಯ,
ಜೀವಿಪರಿಸ್ಥಿತಿ ಮತ್ತು ಪರಿಸರ ಇಲಾಖೆ.


ಸದಸ್ಯ ಕಾರ್ಯದರ್ಶಿಗಳು (ಕ.ಕ.ವ.ನಿ.ಪಾ),
ಅರಣ್ಯ, ಪರಿಸರ ಮತ್ತು ಜೀವಿಶಾಸ್ತ್ರ ಇಲಾಖೆ.

ನಂ. ಅಪಜೀ 212 ಸಿಆರ್‌ಝೆಡ್ 2018

** ** ** *

ದಿನಾಂಕ 07.03.2019 ರಂದು ನಡೆದ KSCZMA ಸಭೆಯಲ್ಲಿ ಘಟನೋತ್ತರ ಅನುಮೋದನೆ ನೀಡಲಾದ ಪ್ರಸ್ತಾವನೆಗಳು (ಉಡುಪಿ ಜಿಲ್ಲೆ)

1. ಶ್ರೀ ಗೋಪಾಲ ಮತ್ತು ಇತರರು ಬಿನ್ ದಿ.ಸರಸ್ವತಿ ಇವರು ತೆಂಕ ನಿಡಿಯೂರು ಗ್ರಾಮದ ಸರ್ವೆ ನಂ. 79/18 ರಲ್ಲಿನ 0.21 ಎಕರೆ ಸ್ಥಳದಲ್ಲಿ 0.10 ಎಕರೆ ಸ್ಥಳವನ್ನು ವಾಸ್ತವ್ಯದ ಕಟ್ಟಡ ಪುನರ್ ನಿರ್ಮಾಣ ಮಾಡಲು ತಾತ್ಕಾಲಿಕ ನಿರಾಕ್ಷೇಪಣಾ ಪತ್ರ ನೀಡಿರುವುದಕ್ಕೆ ಘಟನೋತ್ತರ ಅನುಮತಿ ನೀಡುವ ಬಗ್ಗೆ. (ಅಪಜೀ 10 ಸಿಆರ್‌ಝೆಡ್ 2019)
2. ಶ್ರೀ ಅಬ್ದುಲ್ ಜಲೀಲ್ ಬಿನ್ ಹೈದರ್ ಬ್ಯಾರಿ ಇವರು ಪಾರಂಪಳ್ಳಿ ಗ್ರಾಮದ ಸರ್ವೆ ನಂ. 85/10 ರಲ್ಲಿನ 0.06 ಎಕರೆ ಸ್ಥಳದಲ್ಲಿ ವಾಸ್ತವ್ಯದ ಕಟ್ಟಡ ನಿರ್ಮಾಣ ಮಾಡಲು ತಾತ್ಕಾಲಿಕ ನಿರಾಕ್ಷೇಪಣಾ ಪತ್ರ ನೀಡಿರುವುದಕ್ಕೆ ಘಟನೋತ್ತರ ಅನುಮತಿ ನೀಡುವ ಬಗ್ಗೆ. (ಅಪಜೀ 11 ಸಿಆರ್‌ಝೆಡ್ 2019)
3. ಶ್ರೀ ಶೀನ ಪೂಜಾರಿ ಬಿನ್ ಸೋಮಪ್ಪ ಪೂಜಾರಿ ಇವರು ಬಡಾ ಗ್ರಾಮದ ಸರ್ವೆ ನಂ. 27/25 ರಲ್ಲಿನ 0.25.25 ಎಕರೆ ಸ್ಥಳದಲ್ಲಿ ವಾಸ್ತವ್ಯದ ಕಟ್ಟಡ ನಿರ್ಮಾಣ ಮಾಡಲು ತಾತ್ಕಾಲಿಕ ನಿರಾಕ್ಷೇಪಣಾ ಪತ್ರ ನೀಡಿರುವುದಕ್ಕೆ ಘಟನೋತ್ತರ ಅನುಮತಿ ನೀಡುವ ಬಗ್ಗೆ. (ಅಪಜೀ 12 ಸಿಆರ್‌ಝೆಡ್ 2019)
4. ಶ್ರೀಮತಿ ಶಮೀನಾ ಬಾನು ಯಾನೆ ಸಮಿನ ಬಾನು ಕೋಂ ರಿಯಾಜ್ ಇವರು ಹೆಜಮಾಡಿ ಗ್ರಾಮದ ಸರ್ವೆ ನಂ. 73/41 ರಲ್ಲಿನ 0.05 ಎಕರೆ ಸ್ಥಳದಲ್ಲಿ ವಾಸ್ತವ್ಯದ ಕಟ್ಟಡ ನಿರ್ಮಾಣ ಮಾಡಲು ತಾತ್ಕಾಲಿಕ ನಿರಾಕ್ಷೇಪಣಾ ಪತ್ರ ನೀಡಿರುವುದಕ್ಕೆ ಘಟನೋತ್ತರ ಅನುಮತಿ ನೀಡುವ ಬಗ್ಗೆ. (ಅಪಜೀ 13 ಸಿಆರ್‌ಝೆಡ್ 2019)
5. ಶ್ರೀಮತಿ ಮಿನಜಿಲ ಯಾನೆ ಮಿನಾರಿಯಿಲ ಕೋಂ ಬಹುನಿ ಯಾನೆ ಬಾವುನಿ ಇವರು ಹೆಜಮಾಡಿ ಗ್ರಾಮದ ಸರ್ವೆ ನಂ. 73/39 ರಲ್ಲಿನ 0.05 ಎಕರೆ ಸ್ಥಳದಲ್ಲಿ ವಾಸ್ತವ್ಯದ ಕಟ್ಟಡ ನಿರ್ಮಾಣ ಮಾಡಲು ತಾತ್ಕಾಲಿಕ ನಿರಾಕ್ಷೇಪಣಾ ಪತ್ರ ನೀಡಿರುವುದಕ್ಕೆ ಘಟನೋತ್ತರ ಅನುಮತಿ ನೀಡುವ ಬಗ್ಗೆ. (ಅಪಜೀ 14 ಸಿಆರ್‌ಝೆಡ್ 2019)
6. ಶ್ರೀಮತಿ ಕೃಷ್ಣಿ ಪೂಜಾರ್ತಿ ಬಿನ್ ದಿ. ಸೋಮು ಪೂಜಾರ್ತಿ ಇವರು ಪಡುವರಿ ಗ್ರಾಮದ ಸರ್ವೆ ನಂ. 151/4ಎ1 ರಲ್ಲಿನ 0.34 ಎಕರೆ ಸ್ಥಳದಲ್ಲಿ 0.10 ಎಕರೆ ಸ್ಥಳವನ್ನು ವಾಸ್ತವ್ಯದ ಕಟ್ಟಡ ನಿರ್ಮಾಣ ಮಾಡಲು ತಾತ್ಕಾಲಿಕ ನಿರಾಕ್ಷೇಪಣಾ ಪತ್ರ ನೀಡಿರುವುದಕ್ಕೆ ಘಟನೋತ್ತರ ಅನುಮತಿ ನೀಡುವ ಬಗ್ಗೆ. (ಅಪಜೀ 15 ಸಿಆರ್‌ಝೆಡ್ 2019)
7. ಶ್ರೀ ದುರ್ಗ ಬಿನ್ ದುರ್ಗಯ್ಯನ ಕುಪ್ಪ ಖಾರ್ವಿ ಇವರು ಉಪ್ಪಂದ ಗ್ರಾಮದ ಸರ್ವೆ ನಂ. 4/3ಸಿ ರಲ್ಲಿನ 0.55 ಎಕರೆ ಸ್ಥಳದಲ್ಲಿ ವಾಸ್ತವ್ಯದ ಕಟ್ಟಡ ಪುನರ್ ನಿರ್ಮಾಣ ಮಾಡಲು ತಾತ್ಕಾಲಿಕ ನಿರಾಕ್ಷೇಪಣಾ ಪತ್ರ ನೀಡಿರುವುದಕ್ಕೆ ಘಟನೋತ್ತರ ಅನುಮತಿ ನೀಡುವ ಬಗ್ಗೆ. (ಅಪಜೀ 16 ಸಿಆರ್‌ಝೆಡ್ 2019)
8. ಶ್ರೀಮತಿ ಪ್ರಭಾವತಿ ಬಿನ್ ದಿ. ಚೆನ್ನಪ್ಪ ಕೊಡವೂರು ಇವರು ಕೊಡವೂರು ಗ್ರಾಮದ ಸರ್ವೆ ನಂ. 323/2 ರಲ್ಲಿನ 0.22 ಎಕರೆ ಸ್ಥಳದಲ್ಲಿ 0.05 ಎಕರೆ ಸ್ಥಳದಲ್ಲಿ ವಾಸ್ತವ್ಯದ ಕಟ್ಟಡ ನಿರ್ಮಾಣ ಮಾಡಲು ತಾತ್ಕಾಲಿಕ ನಿರಾಕ್ಷೇಪಣಾ ಪತ್ರ ನೀಡಿರುವುದಕ್ಕೆ ಘಟನೋತ್ತರ ಅನುಮತಿ ನೀಡುವ ಬಗ್ಗೆ. (ಅಪಜೀ 17 ಸಿಆರ್‌ಝೆಡ್ 2019)

9. ಶ್ರೀಮತಿ ಸುಬ್ಬಿ ಬಿನ್ ವೆಂಕಮ್ಮ ಇವರು ಕಿರಿಮಂಜೇಶ್ವರ ಗ್ರಾಮದ ಸರ್ವೆ ನಂ. 153/14 ರಲ್ಲಿನ 0.60 ಎಕರೆ ಸ್ಥಳದಲ್ಲಿ 0.10 ಎಕರೆ ಸ್ಥಳವನ್ನು ವಾಸ್ತವ್ಯದ ಕಟ್ಟಡ ನಿರ್ಮಾಣ ಮಾಡಲು ತಾತ್ಕಾಲಿಕ ನಿರಾಕ್ಷೇಪಣಾ ಪತ್ರ ನೀಡಿರುವುದಕ್ಕೆ ಘಟನೋತ್ತರ ಅನುಮತಿ ನೀಡುವ ಬಗ್ಗೆ. (ಅಪಜೀ 18 ಸಿಆರ್‌ಝೆಡ್ 2019)
10. ಶ್ರೀಮತಿ ವನಜಾಕ್ಷಿ ಬಿನ್ ರಾಧು ಪೂಜಾರ್ತಿ ಇವರು ಪಡುತೋನ್ನೆ ಗ್ರಾಮದ ಸರ್ವೆ ನಂ. 138/25 ರಲ್ಲಿನ 0.04 ಎಕರೆ ಸ್ಥಳದಲ್ಲಿ ವಾಸ್ತವ್ಯದ ಕಟ್ಟಡ ನಿರ್ಮಾಣ ಮಾಡಲು ತಾತ್ಕಾಲಿಕ ನಿರಾಕ್ಷೇಪಣಾ ಪತ್ರ ನೀಡಿರುವುದಕ್ಕೆ ಘಟನೋತ್ತರ ಅನುಮತಿ ನೀಡುವ ಬಗ್ಗೆ. (ಅಪಜೀ 20 ಸಿಆರ್‌ಝೆಡ್ 2019)
11. ಶ್ರೀಮತಿ ಪುಷ್ಪ ಬಿನ್ ರಾಧು ಮರಕಾಲ್ತಿ ಯಾನೆ ರಾಧು ಸಾಲ್ಯಾನ್ ಇವರು ಕೊಡವೂರು ಗ್ರಾಮದ ಸರ್ವೆ ನಂ. 14/133 ರಲ್ಲಿನ 0.25 ಎಕರೆ ಸ್ಥಳದಲ್ಲಿ 0.10 ಎಕರೆ ಸ್ಥಳದಲ್ಲಿ ವಾಸ್ತವ್ಯದ ಕಟ್ಟಡ ನಿರ್ಮಾಣ ಮಾಡಲು ತಾತ್ಕಾಲಿಕ ನಿರಾಕ್ಷೇಪಣಾ ಪತ್ರ ನೀಡಿರುವುದಕ್ಕೆ ಘಟನೋತ್ತರ ಅನುಮತಿ ನೀಡುವ ಬಗ್ಗೆ. (ಅಪಜೀ 21 ಸಿಆರ್‌ಝೆಡ್ 2019)
12. ಶ್ರೀಮತಿ ಅನಿತಾ ಕೋಂ ಮಂಜುನಾಥ ಇವರು ಕಿರಿಮಂಜೇಶ್ವರ ಗ್ರಾಮದ ಸರ್ವೆ ನಂ. 146/3 ರಲ್ಲಿನ 0.20 ಎಕರೆ ಸ್ಥಳದಲ್ಲಿ 0.05 ಎಕರೆ ಸ್ಥಳವನ್ನು ವಾಸ್ತವ್ಯದ ಕಟ್ಟಡ ನಿರ್ಮಾಣ ಮಾಡಲು ತಾತ್ಕಾಲಿಕ ನಿರಾಕ್ಷೇಪಣಾ ಪತ್ರ ನೀಡಿರುವುದಕ್ಕೆ ಘಟನೋತ್ತರ ಅನುಮತಿ ನೀಡುವ ಬಗ್ಗೆ. (ಅಪಜೀ 22 ಸಿಆರ್‌ಝೆಡ್ 2019)
13. ಶ್ರೀಮತಿ ಮರಿಯಮ್ಮ ರಮೀಜಾ ಯಾನೆ ಮರಿಯಮ್ಮ ರಮೀಜಾ ಇವರು ಹೆಜಮಾಡಿ ಗ್ರಾಮದ ಸರ್ವೆ ನಂ. 73/40 ರಲ್ಲಿನ 0.05 ಎಕರೆ ಸ್ಥಳದಲ್ಲಿ ವಾಸ್ತವ್ಯದ ಕಟ್ಟಡ ನಿರ್ಮಾಣ ಮಾಡಲು ತಾತ್ಕಾಲಿಕ ನಿರಾಕ್ಷೇಪಣಾ ಪತ್ರ ನೀಡಿರುವುದಕ್ಕೆ ಘಟನೋತ್ತರ ಅನುಮತಿ ನೀಡುವ ಬಗ್ಗೆ. (ಅಪಜೀ 23 ಸಿಆರ್‌ಝೆಡ್ 2019)
14. ಶ್ರೀಮತಿ ಸುಬ್ಬು ಕೋಂ ಮುಡೂರ ಇವರು ಕಿರಿಮಂಜೇಶ್ವರ ಗ್ರಾಮದ ಸರ್ವೆ ನಂ. 132/8ಬಿ1 ರಲ್ಲಿನ 0.15 ಎಕರೆ ಸ್ಥಳದಲ್ಲಿ 0.05 ಎಕರೆ ಸ್ಥಳವನ್ನು ವಾಸ್ತವ್ಯದ ಕಟ್ಟಡ ನಿರ್ಮಾಣ ಮಾಡಲು ತಾತ್ಕಾಲಿಕ ನಿರಾಕ್ಷೇಪಣಾ ಪತ್ರ ನೀಡಿರುವುದಕ್ಕೆ ಘಟನೋತ್ತರ ಅನುಮತಿ ನೀಡುವ ಬಗ್ಗೆ. (ಅಪಜೀ 25 ಸಿಆರ್‌ಝೆಡ್ 2019)
15. ಶ್ರೀ ಎಚ್.ಭಾಸ್ಕರ ಐತಾಳ್ ಬಿನ್ ದಿ. ಎಚ್.ಆರ್.ಕೃಷ್ಣಮೂರ್ತಿ ಐತಾಳ್ ಇವರು ಮಣೂರು ಗ್ರಾಮದ ಸರ್ವೆ ನಂ. 9/5ಸಿ2 ರಲ್ಲಿನ 0.28 ಎಕರೆ ಸ್ಥಳದಲ್ಲಿ 0.14 ಎಕರೆ ಸ್ಥಳವನ್ನು ವಾಸ್ತವ್ಯದ ಕಟ್ಟಡ ನಿರ್ಮಾಣ ಮಾಡಲು ತಾತ್ಕಾಲಿಕ ನಿರಾಕ್ಷೇಪಣಾ ಪತ್ರ ನೀಡಿರುವುದಕ್ಕೆ ಘಟನೋತ್ತರ ಅನುಮತಿ ನೀಡುವ ಬಗ್ಗೆ. (ಅಪಜೀ 27 ಸಿಆರ್‌ಝೆಡ್ 2019)
16. ಶ್ರೀಮತಿ ಮುತ್ತು ಬಿನ್ ದಿ. ಚನ್ನಮ್ಮ ಇವರು ಕಿರಿಮಂಜೇಶ್ವರ ಗ್ರಾಮದ ಸರ್ವೆ ನಂ. 161/8ಎ1 ರಲ್ಲಿನ 0.40 ಎಕರೆ ಸ್ಥಳದಲ್ಲಿ 0.20 ಎಕರೆ ಸ್ಥಳವನ್ನು ವಾಸ್ತವ್ಯದ ಕಟ್ಟಡ ನಿರ್ಮಾಣ ಮಾಡಲು ತಾತ್ಕಾಲಿಕ ನಿರಾಕ್ಷೇಪಣಾ ಪತ್ರ ನೀಡಿರುವುದಕ್ಕೆ ಘಟನೋತ್ತರ ಅನುಮತಿ ನೀಡುವ ಬಗ್ಗೆ. (ಅಪಜೀ 28 ಸಿಆರ್‌ಝೆಡ್ 2019)
17. ಶ್ರೀಮತಿ ಲಕ್ಷ್ಮೀ ಮೊಗವೀರ ಕೋಂ ಕೃಷ್ಣ ಮೊಗವೀರ ಇವರು ಕಿರಿಮಂಜೇಶ್ವರ ಗ್ರಾಮದ ಸರ್ವೆ ನಂ. 134/2ಬಿಒ1-ಒ2 ರಲ್ಲಿನ 0.95.50 ಎಕರೆ ಸ್ಥಳದಲ್ಲಿ 0.20 ಎಕರೆ ಸ್ಥಳವನ್ನು ವಾಸ್ತವ್ಯದ ಕಟ್ಟಡ

ನಿರ್ಮಾಣ ಮಾಡಲು ತಾತ್ಕಾಲಿಕ ನಿರಾಕ್ಷೇಪಣಾ ಪತ್ರ ನೀಡಿರುವುದಕ್ಕೆ ಘಟನೋತ್ತರ ಅನುಮತಿ ನೀಡುವ ಬಗ್ಗೆ. (ಅಪಜೀ 29 ಸಿಆರ್‌ಝೆಡ್ 2019)

18. ಶ್ರೀ ಮಂಜು ಪೂಜಾರಿ ಬಿನ್ ಮುಡೂರಿ ಪೂಜಾರ್ತಿ ಇವರು ಉಪ್ಪಂದ ಗ್ರಾಮದ ಸರ್ವೆ ನಂ. 14/1ಪಿ2 ರಲ್ಲಿನ 0.15 ಎಕರೆ ಸ್ಥಳದಲ್ಲಿ 0.10 ಎಕರೆ ಸ್ಥಳದಲ್ಲಿ ವಾಸ್ತವ್ಯದ ಕಟ್ಟಡ ನಿರ್ಮಾಣ ಮಾಡಲು ತಾತ್ಕಾಲಿಕ ನಿರಾಕ್ಷೇಪಣಾ ಪತ್ರ ನೀಡಿರುವುದಕ್ಕೆ ಘಟನೋತ್ತರ ಅನುಮತಿ ನೀಡುವ ಬಗ್ಗೆ. (ಅಪಜೀ 30 ಸಿಆರ್‌ಝೆಡ್ 2019)

19. ಶ್ರೀ ಸೋಮಪ್ಪ ಜೆ. ಅಮೀನ್ ಬಿನ್ ಜಗ್ಗು ಮೆಂಡನ್ ಇವರು ಮಟ್ಟು ಗ್ರಾಮದ ಸರ್ವೆ ನಂ. 4/1ಎಪಿ11 ರಲ್ಲಿನ 0.50 ಎಕರೆ ಸ್ಥಳದಲ್ಲಿ 0.10 ಎಕರೆ ಸ್ಥಳದಲ್ಲಿ ವಾಸ್ತವ್ಯದ ಕಟ್ಟಡ ಪುನರ್ ನಿರ್ಮಾಣ ಮಾಡಲು ತಾತ್ಕಾಲಿಕ ನಿರಾಕ್ಷೇಪಣಾ ಪತ್ರ ನೀಡಿರುವುದಕ್ಕೆ ಘಟನೋತ್ತರ ಅನುಮತಿ ನೀಡುವ ಬಗ್ಗೆ. (ಅಪಜೀ 31 ಸಿಆರ್‌ಝೆಡ್ 2019)

20. ಶ್ರೀಮತಿ ಪ್ರೇಮ ಕೋಂ ರಮಾನಂದ ಪೂಜಾರಿ ಇವರು ತೆಂಕ ನಿಡಿಯೂರು ಗ್ರಾಮದ ಸರ್ವೆ ನಂ. 85/21 ರಲ್ಲಿನ 0.07 ಎಕರೆ ಸ್ಥಳದಲ್ಲಿ ವಾಸ್ತವ್ಯದ ಕಟ್ಟಡ ನಿರ್ಮಾಣ ಮಾಡಲು ತಾತ್ಕಾಲಿಕ ನಿರಾಕ್ಷೇಪಣಾ ಪತ್ರ ನೀಡಿರುವುದಕ್ಕೆ ಘಟನೋತ್ತರ ಅನುಮತಿ ನೀಡುವ ಬಗ್ಗೆ. (ಅಪಜೀ 32 ಸಿಆರ್‌ಝೆಡ್ 2019)

21. ಶ್ರೀಮತಿ ಜ್ಯೋತಿ ಕೃಷ್ಣ ಕಾಂಚನ್ ಕೋಂ ಕೃಷ್ಣ ಕಾಂಚನ್ ಇವರು ಮಣೂರು ಗ್ರಾಮದ ಸರ್ವೆ ನಂ. 298/2ಎ ರಲ್ಲಿನ 0.06.50 ಎಕರೆ ಸ್ಥಳದಲ್ಲಿ ವಾಸ್ತವ್ಯದ ಕಟ್ಟಡ ಪುನರ್ ನಿರ್ಮಾಣ ಮಾಡಲು ತಾತ್ಕಾಲಿಕ ನಿರಾಕ್ಷೇಪಣಾ ಪತ್ರ ನೀಡಿರುವುದಕ್ಕೆ ಘಟನೋತ್ತರ ಅನುಮತಿ ನೀಡುವ ಬಗ್ಗೆ. (ಅಪಜೀ 33 ಸಿಆರ್‌ಝೆಡ್ 2019)

22. ಶ್ರೀಮತಿ ಬೆಲಿಂಡಾ ಮೆನೆಜಸ್ ಬಿನ್ ಲೂಕಸ್ ಮೆನೆಜಸ್ ಇವರು ಕೋಡಿ ಗ್ರಾಮದ ಸರ್ವೆ ನಂ. 53/13 ರಲ್ಲಿನ 0.10 ಎಕರೆ ಸ್ಥಳದ 0.05 ಎಕರೆ ಸ್ಥಳವನ್ನು ವಾಸ್ತವ್ಯದ ಕಟ್ಟಡ ನಿರ್ಮಾಣ ಮಾಡಲು ತಾತ್ಕಾಲಿಕ ನಿರಾಕ್ಷೇಪಣಾ ಪತ್ರ ನೀಡಿರುವುದಕ್ಕೆ ಘಟನೋತ್ತರ ಅನುಮತಿ ನೀಡುವ ಬಗ್ಗೆ. (ಅಪಜೀ 34 ಸಿಆರ್‌ಝೆಡ್ 2019)

23. ಶ್ರೀಮತಿ ನಾಗಮ್ಮ ಪೂಜಾರಿ ಬಿನ್ ಚಿಕ್ಕ ಪೂಜಾರ್ತಿ ಇವರು ಉಪ್ಪಂದ ಗ್ರಾಮದ ಸರ್ವೆ ನಂ. 15/12 ರಲ್ಲಿನ 0.10 ಎಕರೆ ಸ್ಥಳದಲ್ಲಿ ವಾಸ್ತವ್ಯದ ಕಟ್ಟಡ ನಿರ್ಮಾಣ ಮಾಡಲು ತಾತ್ಕಾಲಿಕ ನಿರಾಕ್ಷೇಪಣಾ ಪತ್ರ ನೀಡಿರುವುದಕ್ಕೆ ಘಟನೋತ್ತರ ಅನುಮತಿ ನೀಡುವ ಬಗ್ಗೆ. (ಅಪಜೀ 35 ಸಿಆರ್‌ಝೆಡ್ 2019)

24. ಶ್ರೀ ಶ್ರೀನಿವಾಸ ಪೂಜಾರಿ ಬಿನ್ ಸುಂದರಿ ಪೂಜಾರ್ತಿ ಇವರು ತೆಂಕನಿಡಿಯೂರು ಗ್ರಾಮದ ಸರ್ವೆ ನಂ. 85/19 ರಲ್ಲಿನ 0.07 ಎಕರೆ ಸ್ಥಳದಲ್ಲಿ 0.05 ಎಕರೆ ಸ್ಥಳವನ್ನು ವಾಸ್ತವ್ಯದ ಕಟ್ಟಡ ನಿರ್ಮಾಣ ಮಾಡಲು ತಾತ್ಕಾಲಿಕ ನಿರಾಕ್ಷೇಪಣಾ ಪತ್ರ ನೀಡಿರುವುದಕ್ಕೆ ಘಟನೋತ್ತರ ಅನುಮತಿ ನೀಡುವ ಬಗ್ಗೆ. (ಅಪಜೀ 36 ಸಿಆರ್‌ಝೆಡ್ 2019)

25. ಶ್ರೀಮತಿ ಸುಶೀಲ ಇವರು ಕೋಟತಟ್ಟು ಗ್ರಾಮದ ಸರ್ವೆ ನಂ. 216/5 ರಲ್ಲಿನ 0.20 ಎಕರೆ ಸ್ಥಳದಲ್ಲಿ 0.05 ಎಕರೆ ಸ್ಥಳವನ್ನು ವಾಸ್ತವ್ಯದ ಕಟ್ಟಡ ನಿರ್ಮಾಣ ಮಾಡಲು ತಾತ್ಕಾಲಿಕ ನಿರಾಕ್ಷೇಪಣಾ ಪತ್ರ ನೀಡಿರುವುದಕ್ಕೆ ಘಟನೋತ್ತರ ಅನುಮತಿ ನೀಡುವ ಬಗ್ಗೆ. (ಅಪಜೀ 37 ಸಿಆರ್‌ಝೆಡ್ 2019)
26. ಶ್ರೀಮತಿ ವೆರೋನಿಕಾ ಫೆರ್ನಾಂಡಿಸ್ ಬಿನ್ ಕ್ಲೇವಿಯರ್ ಸಾಂತುಮಯರ ಇವರು ಕೋಡಿ ಗ್ರಾಮದ ಸರ್ವೆ ನಂ. 53/12 ರಲ್ಲಿನ 0.10 ಎಕರೆ ಸ್ಥಳದಲ್ಲಿ 0.05 ಎಕರೆ ಸ್ಥಳವನ್ನು ವಾಸ್ತವ್ಯದ ಕಟ್ಟಡ ನಿರ್ಮಾಣ ಮಾಡಲು ತಾತ್ಕಾಲಿಕ ನಿರಾಕ್ಷೇಪಣಾ ಪತ್ರ ನೀಡಿರುವುದಕ್ಕೆ ಘಟನೋತ್ತರ ಅನುಮತಿ ನೀಡುವ ಬಗ್ಗೆ. (ಅಪಜೀ 38 ಸಿಆರ್‌ಝೆಡ್ 2019)
27. ಶ್ರೀಮತಿ ಸವಿತಾ ಕೆ. ಕೋಂ ಪುಷ್ಪಜೀತ್‌ರಾಯ್ ಇವರು ಪಡುವರಿ ಗ್ರಾಮದ ಸರ್ವೆ ನಂ. 147/2ಎ2 ರಲ್ಲಿನ 0.06 ಎಕರೆ ಸ್ಥಳದಲ್ಲಿ ವಾಸ್ತವ್ಯದ ಕಟ್ಟಡ ನಿರ್ಮಾಣ ಮಾಡಲು ತಾತ್ಕಾಲಿಕ ನಿರಾಕ್ಷೇಪಣಾ ಪತ್ರ ನೀಡಿರುವುದಕ್ಕೆ ಘಟನೋತ್ತರ ಅನುಮತಿ ನೀಡುವ ಬಗ್ಗೆ. (ಅಪಜೀ 39 ಸಿಆರ್‌ಝೆಡ್ 2019)
28. ಶ್ರೀ ಸಂಜೀವ ಎಮ್. ಪುತ್ರನ್ ಇವರು ಪಡುವರಿ ಗ್ರಾಮದ ಸರ್ವೆ ನಂ. 13/3ಎ1ಎ1ಬಿ3 ರಲ್ಲಿನ 0.10.50 ಎಕರೆ ಸ್ಥಳದಲ್ಲಿ 0.05 ಎಕರೆ ಸ್ಥಳವನ್ನು ವಾಸ್ತವ್ಯದ ಕಟ್ಟಡ ನಿರ್ಮಾಣ ಮಾಡಲು ತಾತ್ಕಾಲಿಕ ನಿರಾಕ್ಷೇಪಣಾ ಪತ್ರ ನೀಡಿರುವುದಕ್ಕೆ ಘಟನೋತ್ತರ ಅನುಮತಿ ನೀಡುವ ಬಗ್ಗೆ. (ಅಪಜೀ 40 ಸಿಆರ್‌ಝೆಡ್ 2019)
29. ಶ್ರೀ ಹರೀಶ್ ಎನ್. ತಿಂಗಳಾಯ ಬಿನ್ ದಿ. ನಾರಾಯಣ ತಿಂಗಳಾಯ ಇವರು ಪಡುವರಿ ಗ್ರಾಮದ ಸರ್ವೆ ನಂ. 6/23 ರಲ್ಲಿನ 0.10 ಎಕರೆ ಸ್ಥಳದಲ್ಲಿ 0.08.50 ಎಕರೆ ಸ್ಥಳವನ್ನು ವಾಸ್ತವ್ಯದ ಕಟ್ಟಡ ನಿರ್ಮಾಣ ಮಾಡಲು ತಾತ್ಕಾಲಿಕ ನಿರಾಕ್ಷೇಪಣಾ ಪತ್ರ ನೀಡಿರುವುದಕ್ಕೆ ಘಟನೋತ್ತರ ಅನುಮತಿ ನೀಡುವ ಬಗ್ಗೆ. (ಅಪಜೀ 41 ಸಿಆರ್‌ಝೆಡ್ 2019)
30. ಶ್ರೀ ಮಹಮ್ಮದ್ ಇಬ್ರಾಹಿಂ ಬಿನ್ ಕುಂಜಿ ಅಹಮ್ಮದ್ ಸಾಹೇಬ್ ಇವರು ಪಡುವರಿ ಗ್ರಾಮದ ಸರ್ವೆ ನಂ. 118/15 ರಲ್ಲಿನ 0.12.50 ಎಕರೆ ಸ್ಥಳದಲ್ಲಿ ವಾಸ್ತವ್ಯದ ಕಟ್ಟಡ ನಿರ್ಮಾಣ ಮಾಡಲು ತಾತ್ಕಾಲಿಕ ನಿರಾಕ್ಷೇಪಣಾ ಪತ್ರ ನೀಡಿರುವುದಕ್ಕೆ ಘಟನೋತ್ತರ ಅನುಮತಿ ನೀಡುವ ಬಗ್ಗೆ. (ಅಪಜೀ 42 ಸಿಆರ್‌ಝೆಡ್ 2019)
31. ಶ್ರೀಮತಿ ಶುಭ ಬಿನ್ ಪದ್ಮ ಪೂಜಾರ್ತಿ ಇವರು ಪಾರಂಪಳ್ಳಿ ಗ್ರಾಮದ ಸರ್ವೆ ನಂ. 85/8 ರಲ್ಲಿನ 0.07.50 ಎಕರೆ ಸ್ಥಳದಲ್ಲಿ ವಾಸ್ತವ್ಯದ ಕಟ್ಟಡ ನಿರ್ಮಾಣ ಮಾಡಲು ತಾತ್ಕಾಲಿಕ ನಿರಾಕ್ಷೇಪಣಾ ಪತ್ರ ನೀಡಿರುವುದಕ್ಕೆ ಘಟನೋತ್ತರ ಅನುಮತಿ ನೀಡುವ ಬಗ್ಗೆ. (ಅಪಜೀ 43 ಸಿಆರ್‌ಝೆಡ್ 2019)
32. ಶ್ರೀ ಶೇಖರ್ ಬಂಗೇರ ಬಿನ್ ದಿ. ಅಣ್ಣಯ್ಯ ಮರಕಾಲ ಇವರು ಮಣೂರು ಗ್ರಾಮದ ಸರ್ವೆ ನಂ. 301/10 ರಲ್ಲಿನ 0.07 ಎಕರೆ ಸ್ಥಳದಲ್ಲಿ ವಾಸ್ತವ್ಯದ ಕಟ್ಟಡ ನಿರ್ಮಾಣ ಮಾಡಲು ತಾತ್ಕಾಲಿಕ ನಿರಾಕ್ಷೇಪಣಾ ಪತ್ರ ನೀಡಿರುವುದಕ್ಕೆ ಘಟನೋತ್ತರ ಅನುಮತಿ ನೀಡುವ ಬಗ್ಗೆ. (ಅಪಜೀ 44 ಸಿಆರ್‌ಝೆಡ್ 2019)
33. ಶ್ರೀಮತಿ ಪದ್ಮ ತಿಂಗಳಾಯ ಬಿನ್ ಬಸವ ಮರಕಾಲ ಇವರು ಕೋಟತಟ್ಟು ಗ್ರಾಮದ ಸರ್ವೆ ನಂ. 216/14 ರಲ್ಲಿನ 0.06 ಎಕರೆ ಸ್ಥಳದಲ್ಲಿ ವಾಸ್ತವ್ಯದ ಕಟ್ಟಡ ನಿರ್ಮಾಣ ಮಾಡಲು ತಾತ್ಕಾಲಿಕ

ನಿರಾಕ್ಷೇಪಣಾ ಪತ್ರ ನೀಡಿರುವುದಕ್ಕೆ ಘಟನೋತ್ತರ ಅನುಮತಿ ನೀಡುವ ಬಗ್ಗೆ. (ಅಪಜೀ 45 ಸಿಆರ್‌ಝೆಡ್ 2019)

34. ಶ್ರೀಮತಿ ರತ್ನ ಕರ್ಕೇರ ಕೋಂ ದೇಜಪ್ಪ ಬಂಗೇರ ಇವರು ಬಡಾನಿಡಿಯೂರು ಗ್ರಾಮದ ಸರ್ವೆ ನಂ. 119/IX ರಲ್ಲಿನ 0.07.50 ಎಕರೆ ಸ್ಥಳದಲ್ಲಿ ವಾಸ್ತವ್ಯದ ಕಟ್ಟಡ ನಿರ್ಮಾಣ ಮಾಡಲು ತಾತ್ಕಾಲಿಕ ನಿರಾಕ್ಷೇಪಣಾ ಪತ್ರ ನೀಡಿರುವುದಕ್ಕೆ ಘಟನೋತ್ತರ ಅನುಮತಿ ನೀಡುವ ಬಗ್ಗೆ. (ಅಪಜೀ 46 ಸಿಆರ್‌ಝೆಡ್ 2019)

35. ಶ್ರೀಮತಿ ಸರೋಜಿನಿ ಕೋಂ ರಾಜು ಪೂಜಾರಿ ಇವರು ಹೆಜಮಾಡಿ ಗ್ರಾಮದ ಸರ್ವೆ ನಂ. 65/35 ರಲ್ಲಿನ 0.04 ಎಕರೆ ಸ್ಥಳದಲ್ಲಿ ವಾಸ್ತವ್ಯದ ಕಟ್ಟಡ ನಿರ್ಮಾಣ ಮಾಡಲು ತಾತ್ಕಾಲಿಕ ನಿರಾಕ್ಷೇಪಣಾ ಪತ್ರ ನೀಡಿರುವುದಕ್ಕೆ ಘಟನೋತ್ತರ ಅನುಮತಿ ನೀಡುವ ಬಗ್ಗೆ. (ಅಪಜೀ 47 ಸಿಆರ್‌ಝೆಡ್ 2019)

36. ಶ್ರೀ ನಾರಾಯಣ ಕಾರ್ವಿ ಬಿನ್ ನಾಗಮ್ಮ ಇವರು ಹೆಜಮಾಡಿ ಗ್ರಾಮದ ಸರ್ವೆ ನಂ. 110/1ಸಿಪಿ28 ರಲ್ಲಿನ 0.28 ಎಕರೆ ಸ್ಥಳದಲ್ಲಿ 0.05 ಎಕರೆ ಸ್ಥಳವನ್ನು ವಾಸ್ತವ್ಯದ ಕಟ್ಟಡ ಪುನರ್ ನಿರ್ಮಾಣ ಮಾಡಲು ತಾತ್ಕಾಲಿಕ ನಿರಾಕ್ಷೇಪಣಾ ಪತ್ರ ನೀಡಿರುವುದಕ್ಕೆ ಘಟನೋತ್ತರ ಅನುಮತಿ ನೀಡುವ ಬಗ್ಗೆ. (ಅಪಜೀ 48 ಸಿಆರ್‌ಝೆಡ್ 2019)

37. ಶ್ರೀ ಕೆ ವಿಠಲ ಕಾಮತ್ ಬಿನ್ ವೆಂಕಟೇಶ ಕಾಮತ್ ಇವರು ^{ಶೃಂಗಾವಲಿ ಕನಬಿ} ಹೆಜಮಾಡಿ ಗ್ರಾಮದ ಸರ್ವೆ ನಂ. 268/6ಎ ರಲ್ಲಿನ 0.08 ಎಕರೆ ಸ್ಥಳದಲ್ಲಿ ವಾಸ್ತವ್ಯದ ಕಟ್ಟಡ ನಿರ್ಮಾಣ ಮಾಡಲು ತಾತ್ಕಾಲಿಕ ನಿರಾಕ್ಷೇಪಣಾ ಪತ್ರ ನೀಡಿರುವುದಕ್ಕೆ ಘಟನೋತ್ತರ ಅನುಮತಿ ನೀಡುವ ಬಗ್ಗೆ. (ಅಪಜೀ 49 ಸಿಆರ್‌ಝೆಡ್ 2019)

38. ಶ್ರೀಮತಿ ಚೆಂದು ಕೋಂ ಸುಬ್ಬ ಖಾರ್ವಿ ಇವರು ಹೆಜಮಾಡಿ ಗ್ರಾಮದ ಸರ್ವೆ ನಂ. 11/6ಬಿ ರಲ್ಲಿನ 0.13 ಎಕರೆ ಸ್ಥಳದಲ್ಲಿ ವಾಸ್ತವ್ಯದ ಕಟ್ಟಡ ನಿರ್ಮಾಣ ಮಾಡಲು ತಾತ್ಕಾಲಿಕ ನಿರಾಕ್ಷೇಪಣಾ ಪತ್ರ ನೀಡಿರುವುದಕ್ಕೆ ಘಟನೋತ್ತರ ಅನುಮತಿ ನೀಡುವ ಬಗ್ಗೆ. (ಅಪಜೀ 50 ಸಿಆರ್‌ಝೆಡ್ 2019)]

39. ಶ್ರೀಮತಿ ಬಸವಿ ಪೂಜಾರ್ತಿ ಬಿನ್ ದಿ. ಪುಟ್ಟಿ ಪೂಜಾರ್ತಿ ಇವರು ಕುಂದಾಪುರ ಕಸ್ಬಾ ಗ್ರಾಮದ ಸರ್ವೆ ನಂ. 257/8 ರಲ್ಲಿನ 0.08 ಎಕರೆ ಸ್ಥಳದಲ್ಲಿ ವಾಸ್ತವ್ಯದ ಕಟ್ಟಡ ನಿರ್ಮಾಣ ಮಾಡಲು ತಾತ್ಕಾಲಿಕ ನಿರಾಕ್ಷೇಪಣಾ ಪತ್ರ ನೀಡಿರುವುದಕ್ಕೆ ಘಟನೋತ್ತರ ಅನುಮತಿ ನೀಡುವ ಬಗ್ಗೆ. (ಅಪಜೀ 51 ಸಿಆರ್‌ಝೆಡ್ 2019)

40. ಶ್ರೀಮತಿ ಪುಟ್ಟಮ್ಮ ಕೋಂ ಅಣ್ಣಪ್ಪ ಇವರು ಪಡುವರಿ ಗ್ರಾಮದ ಸರ್ವೆ ನಂ. 165/1ಬಿಪಿ2 ರಲ್ಲಿನ 0.50.50 ಎಕರೆ ಸ್ಥಳದಲ್ಲಿ 0.10 ಎಕರೆ ಸ್ಥಳದಲ್ಲಿ ವಾಸ್ತವ್ಯದ ಕಟ್ಟಡ ನಿರ್ಮಾಣ ಮಾಡಲು ತಾತ್ಕಾಲಿಕ ನಿರಾಕ್ಷೇಪಣಾ ಪತ್ರ ನೀಡಿರುವುದಕ್ಕೆ ಘಟನೋತ್ತರ ಅನುಮತಿ ನೀಡುವ ಬಗ್ಗೆ. (ಅಪಜೀ 52 ಸಿಆರ್‌ಝೆಡ್ 2019)

41. ಶ್ರೀ ಸಂತೋಷ್ ಇವರು ಕೋಟತಮ್ಮ ಗ್ರಾಮದ ಸರ್ವೆ ನಂ. 204/1ಎ2ಪಿ1 ರಲ್ಲಿನ 0.05 ಎಕರೆ ಸ್ಥಳದಲ್ಲಿ ವಾಸ್ತವ್ಯದ ಕಟ್ಟಡ ನಿರ್ಮಾಣ ಮಾಡಲು ತಾತ್ಕಾಲಿಕ ನಿರಾಕ್ಷೇಪಣಾ ಪತ್ರ ನೀಡಿರುವುದಕ್ಕೆ ಘಟನೋತ್ತರ ಅನುಮತಿ ನೀಡುವ ಬಗ್ಗೆ. (ಅಪಜೀ 53 ಸಿಆರ್‌ಝೆಡ್ 2019)

42. ಶ್ರೀ ಕೇಶವ ಖಾರ್ವಿ ಬಿನ್ ಹರಿಶ್ಚಂದ್ರ ಖಾರ್ವಿ ಇವರು ಪಡುವರಿ ಗ್ರಾಮದ ಸರ್ವೆ ನಂ. 20/4 ರಲ್ಲಿನ 0.26 ಎಕರೆ ಸ್ಥಳದಲ್ಲಿ 0.03 ಎಕರೆ ಸ್ಥಳವನ್ನು ವಾಸ್ತವ್ಯದ ಕಟ್ಟಡ ನಿರ್ಮಾಣ ಮಾಡಲು ತಾತ್ಕಾಲಿಕ ನಿರಾಕ್ಷೇಪಣಾ ಪತ್ರ ನೀಡಿರುವುದಕ್ಕೆ ಘಟನೋತ್ತರ ಅನುಮತಿ ನೀಡುವ ಬಗ್ಗೆ. (ಅಪಜೀ 54 ಸಿಆರ್‌ಯುಡ್ 2019)

43. ಶ್ರೀಮತಿ ದೇವಮ್ಮ ದೇವಾಡಿಗ ಇವರು ಪಡುವರಿ ಗ್ರಾಮದ ಸರ್ವೆ ನಂ. 37/11 ರಲ್ಲಿನ 0.31 ಎಕರೆ ಸ್ಥಳದಲ್ಲಿ 0.04 ಎಕರೆ ಸ್ಥಳವನ್ನು ವಾಸ್ತವ್ಯದ ಕಟ್ಟಡ ಪುನರ್ ನಿರ್ಮಾಣ ಮಾಡಲು ತಾತ್ಕಾಲಿಕ ನಿರಾಕ್ಷೇಪಣಾ ಪತ್ರ ನೀಡಿರುವುದಕ್ಕೆ ಘಟನೋತ್ತರ ಅನುಮತಿ ನೀಡುವ ಬಗ್ಗೆ. (ಅಪಜೀ 55 ಸಿಆರ್‌ಯುಡ್ 2019)

44. ಶ್ರೀಮತಿ ಮರ್ಲಿ ದೇವಾಡಿಗ ಬಿನ್ ಸುಕ್ಕು ದೇವಾಡಿಗ ಇವರು ಪಡುವರಿ ಗ್ರಾಮದ ಸರ್ವೆ ನಂ. 6/10ಜಿಪಿ1 ರಲ್ಲಿನ 0.12 ಎಕರೆ ಸ್ಥಳದಲ್ಲಿ 0.05 ಎಕರೆ ಸ್ಥಳವನ್ನು ವಾಸ್ತವ್ಯದ ಕಟ್ಟಡ ಪುನರ್ ನಿರ್ಮಾಣ ಮಾಡಲು ತಾತ್ಕಾಲಿಕ ನಿರಾಕ್ಷೇಪಣಾ ಪತ್ರ ನೀಡಿರುವುದಕ್ಕೆ ಘಟನೋತ್ತರ ಅನುಮತಿ ನೀಡುವ ಬಗ್ಗೆ. (ಅಪಜೀ 56 ಸಿಆರ್‌ಯುಡ್ 2019)

45. ಶ್ರೀಮತಿ ಮರ್ಲಿ ಬಿನ್ ಮಂಜಿ ಇವರು ಪಡುವರಿ ಗ್ರಾಮದ ಸರ್ವೆ ನಂ. 119/3 ರಲ್ಲಿನ 0.20 ಎಕರೆ ಸ್ಥಳದಲ್ಲಿ 0.10 ಎಕರೆ ಸ್ಥಳವನ್ನು ವಾಸ್ತವ್ಯದ ಕಟ್ಟಡ ಪುನರ್ ನಿರ್ಮಾಣ ಮಾಡಲು ತಾತ್ಕಾಲಿಕ ನಿರಾಕ್ಷೇಪಣಾ ಪತ್ರ ನೀಡಿರುವುದಕ್ಕೆ ಘಟನೋತ್ತರ ಅನುಮತಿ ನೀಡುವ ಬಗ್ಗೆ. (ಅಪಜೀ 57 ಸಿಆರ್‌ಯುಡ್ 2019)

46. ಶ್ರೀ ಖಾಜಿ ಇಮ್ಮಿಯಾಜ್ ಅಹಮ್ಮದ್ ಬಿನ್ ಖಾಜಿ ಆಲಿ ಸಾಹೇಬ್ ಇವರು ಗಂಗೊಳ್ಳಿ ಗ್ರಾಮದ ಸರ್ವೆ ನಂ. 116/13 ರಲ್ಲಿನ 0.08 ಎಕರೆ ಸ್ಥಳದಲ್ಲಿ ವಾಸ್ತವ್ಯದ ಕಟ್ಟಡ ನಿರ್ಮಾಣ ಮಾಡಲು ತಾತ್ಕಾಲಿಕ ನಿರಾಕ್ಷೇಪಣಾ ಪತ್ರ ನೀಡಿರುವುದಕ್ಕೆ ಘಟನೋತ್ತರ ಅನುಮತಿ ನೀಡುವ ಬಗ್ಗೆ. (ಅಪಜೀ 58 ಸಿಆರ್‌ಯುಡ್ 2019)

47. ಶ್ರೀಮತಿ ಪೋರಾ ಶಾಂತಿ ನಜತ್ ಕೋಂ ರಾಯನ್ ಪ್ರಕಾಶ್ ನಜತ್ ಇವರು ಪಡುವರಿ ಗ್ರಾಮದ ಸರ್ವೆ ನಂ. 35/8 ರಲ್ಲಿನ 0.12 ಎಕರೆ ಸ್ಥಳದಲ್ಲಿ 0.04 ಎಕರೆ ಸ್ಥಳವನ್ನು ವಾಸ್ತವ್ಯದ ಕಟ್ಟಡ ಪುನರ್ ನಿರ್ಮಾಣ ಮಾಡಲು ತಾತ್ಕಾಲಿಕ ನಿರಾಕ್ಷೇಪಣಾ ಪತ್ರ ನೀಡಿರುವುದಕ್ಕೆ ಘಟನೋತ್ತರ ಅನುಮತಿ ನೀಡುವ ಬಗ್ಗೆ. (ಅಪಜೀ 59 ಸಿಆರ್‌ಯುಡ್ 2019)

48. ಶ್ರೀ ಈಶ್ವರ ಖಾರ್ವಿ ಬಿನ್ ರಾಮ ಖಾರ್ವಿ ಇವರು ಕಿರಿಮಂಜೇಶ್ವರ ಗ್ರಾಮದ ಸರ್ವೆ ನಂ. 164/2ಸಿಪಿ6 ರಲ್ಲಿನ 0.26 ಎಕರೆ ಸ್ಥಳದಲ್ಲಿ 0.10 ಎಕರೆ ಸ್ಥಳವನ್ನು ವಾಸ್ತವ್ಯದ ಕಟ್ಟಡ ಪುನರ್ ನಿರ್ಮಾಣ ಮಾಡಲು ತಾತ್ಕಾಲಿಕ ನಿರಾಕ್ಷೇಪಣಾ ಪತ್ರ ನೀಡಿರುವುದಕ್ಕೆ ಘಟನೋತ್ತರ ಅನುಮತಿ ನೀಡುವ ಬಗ್ಗೆ. (ಅಪಜೀ 60 ಸಿಆರ್‌ಯುಡ್ 2019)

49. ಶ್ರೀಮತಿ ಮಿಣ್ಣು ಕೋಂ ಬಾಬು ಪಾಜಾರಿ ಇವರು ಬೇಜಾಡಿ ಗ್ರಾಮದ ಸರ್ವೆ ನಂ. 117/6 ರಲ್ಲಿನ 1.42 ಎಕರೆ ಸ್ಥಳದಲ್ಲಿ 0.10 ಎಕರೆ ಸ್ಥಳವನ್ನು ವಾಸ್ತವ್ಯದ ಕಟ್ಟಡ ನಿರ್ಮಾಣ ಮಾಡಲು ತಾತ್ಕಾಲಿಕ ನಿರಾಕ್ಷೇಪಣಾ ಪತ್ರ ನೀಡಿರುವುದಕ್ಕೆ ಘಟನೋತ್ತರ ಅನುಮತಿ ನೀಡುವ ಬಗ್ಗೆ. (ಅಪಜೀ 61 ಸಿಆರ್‌ಯುಡ್ 2019)

50. ಶ್ರೀ ರಘುರಾಮ ಶೆಟ್ಟಿ ಬಿನ್ ಚಂದ್ರಮ್ಮ ಶೆಟ್ಟಿ ಇವರು ಮಣೂರು ಗ್ರಾಮದ ಸರ್ವೆ ನಂ. 13/3ಎ1ಎ1ಎ12 ರಲ್ಲಿನ 0.05 ಎಕರೆ ಸ್ಥಳದಲ್ಲಿ ವಾಸ್ತವ್ಯದ ಕಟ್ಟಡ ನಿರ್ಮಾಣ ಮಾಡಲು ತಾತ್ಕಾಲಿಕ ನಿರಾಕ್ಷೇಪಣಾ ಪತ್ರ ನೀಡಿರುವುದಕ್ಕೆ ಘಟನೋತ್ತರ ಅನುಮತಿ ನೀಡುವ ಬಗ್ಗೆ. (ಅಪಜೀ 62 ಸಿಆರ್‌ಝೆಡ್ 2019)
51. ಶ್ರೀ ವಿಜಯ ಅಮೀನ್ ಬಿನ್ ತಿಮ್ಮ ಮರಕಾಲ ಇವರು ಕೋಡಿ ಗ್ರಾಮದ ಸರ್ವೆ ನಂ. 14/5 ರಲ್ಲಿನ 0.20 ಎಕರೆ ಸ್ಥಳದಲ್ಲಿ 0.07.50 0.20 ಎಕರೆ ಸ್ಥಳವನ್ನು ವಾಸ್ತವ್ಯದ ಕಟ್ಟಡ ನಿರ್ಮಾಣ ಮಾಡಲು ತಾತ್ಕಾಲಿಕ ನಿರಾಕ್ಷೇಪಣಾ ಪತ್ರ ನೀಡಿರುವುದಕ್ಕೆ ಘಟನೋತ್ತರ ಅನುಮತಿ ನೀಡುವ ಬಗ್ಗೆ. (ಅಪಜೀ 63 ಸಿಆರ್‌ಝೆಡ್ 2019)
52. ಶ್ರೀಮತಿ ಬೇಬಿ ಬಿನ್ ರಾಧು ಪೂಜಾರ್ತಿ ಇವರು ಪಡುತೋನ್ನೆ ಗ್ರಾಮದ ಸರ್ವೆ ನಂ. 138/21 ರಲ್ಲಿನ 0.06 ಎಕರೆ ಸ್ಥಳದಲ್ಲಿ ವಾಸ್ತವ್ಯದ ಕಟ್ಟಡ ನಿರ್ಮಾಣ ಮಾಡಲು ತಾತ್ಕಾಲಿಕ ನಿರಾಕ್ಷೇಪಣಾ ಪತ್ರ ನೀಡಿರುವುದಕ್ಕೆ ಘಟನೋತ್ತರ ಅನುಮತಿ ನೀಡುವ ಬಗ್ಗೆ. (ಅಪಜೀ 64 ಸಿಆರ್‌ಝೆಡ್ 2019)
53. ಶ್ರೀಮತಿ ರತ್ನ ಕೋಂ ಶೀನ ಮೊಗವೀರ ಇವರು ನಾವುಂದ ಗ್ರಾಮದ ಸರ್ವೆ ನಂ. 34/7ಇ1ಪಿ7 ರಲ್ಲಿನ 0.33 ಎಕರೆ ಸ್ಥಳದಲ್ಲಿ ವಾಸ್ತವ್ಯದ ಕಟ್ಟಡ ಪುನರ್ ನಿರ್ಮಾಣ ಮಾಡಲು ತಾತ್ಕಾಲಿಕ ನಿರಾಕ್ಷೇಪಣಾ ಪತ್ರ ನೀಡಿರುವುದಕ್ಕೆ ಘಟನೋತ್ತರ ಅನುಮತಿ ನೀಡುವ ಬಗ್ಗೆ. (ಅಪಜೀ 65 ಸಿಆರ್‌ಝೆಡ್ 2019)
54. ಶ್ರೀಮತಿ ನಾಗು ಖಾರ್ವಿ ಕೋಂ ಮಂಜು ಖಾರ್ವಿ ಇವರು ಉಪ್ಪುಂದ ಗ್ರಾಮದ ಸರ್ವೆ ನಂ. 101/3ಎ ರಲ್ಲಿನ 0.30.50 ಎಕರೆ ಸ್ಥಳದಲ್ಲಿ 0.10 ಎಕರೆ ಸ್ಥಳವನ್ನು ವಾಸ್ತವ್ಯದ ಕಟ್ಟಡ ಪುನರ್ ನಿರ್ಮಾಣ ಮಾಡಲು ತಾತ್ಕಾಲಿಕ ನಿರಾಕ್ಷೇಪಣಾ ಪತ್ರ ನೀಡಿರುವುದಕ್ಕೆ ಘಟನೋತ್ತರ ಅನುಮತಿ ನೀಡುವ ಬಗ್ಗೆ. (ಅಪಜೀ 66 ಸಿಆರ್‌ಝೆಡ್ 2019)
55. ಶ್ರೀ ಎಚ್.ಮಂಜುನಾಥ ಬಿನ್ ದಿ. ಗೋವಿಂದ ಮೊಗವೀರ ಇವರು ಶಿರೂರು ಗ್ರಾಮದ ಸರ್ವೆ ನಂ. 311/6 ರಲ್ಲಿನ 0.37 ಎಕರೆ ಸ್ಥಳದಲ್ಲಿ 0.10 ಎಕರೆ ಸ್ಥಳವನ್ನು ವಾಸ್ತವ್ಯದ ಕಟ್ಟಡ ನಿರ್ಮಾಣ ಮಾಡಲು ತಾತ್ಕಾಲಿಕ ನಿರಾಕ್ಷೇಪಣಾ ಪತ್ರ ನೀಡಿರುವುದಕ್ಕೆ ಘಟನೋತ್ತರ ಅನುಮತಿ ನೀಡುವ ಬಗ್ಗೆ. (ಅಪಜೀ 67 ಸಿಆರ್‌ಝೆಡ್ 2019)
56. ಶ್ರೀ ಗೋಪಾಲ ಬಿನ್ ಕಾಳಯ್ಯ ಪೂಜಾರಿ ಇವರು ಕೋಟತಟ್ಟು ಗ್ರಾಮದ ಸರ್ವೆ ನಂ. 5/26 ರಲ್ಲಿನ 0.12.50 ಎಕರೆ ಸ್ಥಳದಲ್ಲಿ 0.05 ಎಕರೆ ಸ್ಥಳವನ್ನು ವಾಸ್ತವ್ಯದ ಕಟ್ಟಡ ನಿರ್ಮಾಣ ಮಾಡಲು ತಾತ್ಕಾಲಿಕ ನಿರಾಕ್ಷೇಪಣಾ ಪತ್ರ ನೀಡಿರುವುದಕ್ಕೆ ಘಟನೋತ್ತರ ಅನುಮತಿ ನೀಡುವ ಬಗ್ಗೆ. (ಅಪಜೀ 68 ಸಿಆರ್‌ಝೆಡ್ 2019)
57. ಶ್ರೀಮತಿ ಮಡೂರಿ ಹೆಂಗ್ನು ಬಿನ್ ಮಾಚಿ ಹೆಂಗ್ನು ಇವರು ಪಡುವರಿ ಗ್ರಾಮದ ಸರ್ವೆ ನಂ. 37/17 ರಲ್ಲಿನ 0.04 ಎಕರೆ ಸ್ಥಳದಲ್ಲಿ ವಾಸ್ತವ್ಯದ ಕಟ್ಟಡ ಪುನರ್ ನಿರ್ಮಾಣ ಮಾಡಲು ತಾತ್ಕಾಲಿಕ ನಿರಾಕ್ಷೇಪಣಾ ಪತ್ರ ನೀಡಿರುವುದಕ್ಕೆ ಘಟನೋತ್ತರ ಅನುಮತಿ ನೀಡುವ ಬಗ್ಗೆ. (ಅಪಜೀ 69 ಸಿಆರ್‌ಝೆಡ್ 2019)

58. ಶ್ರೀ ಭೂಷಣ್ ಬಿನ್ ಭೋಜು ಶೆಟ್ಟಿ ಇವರು ಮಣೂರು ಗ್ರಾಮದ ಸರ್ವೆ ನಂ. 13/28 ರಲ್ಲಿನ 0.15 ಎಕರೆ ಸ್ಥಳದಲ್ಲಿ ವಾಸ್ತವ್ಯದ ಕಟ್ಟಡ ನಿರ್ಮಾಣ ಮಾಡಲು ತಾತ್ಕಾಲಿಕ ನಿರಾಕ್ಷೇಪಣಾ ಪತ್ರ ನೀಡಿರುವುದಕ್ಕೆ ಘಟನೋತ್ತರ ಅನುಮತಿ ನೀಡುವ ಬಗ್ಗೆ. (ಅಪಜೀ 70 ಸಿಆರ್‌ಝೆಡ್ 2019)
59. ಶ್ರೀಮತಿ ಬುಕಣಿ ಮರ್ಲಿ ಕಾರ್ವಿ ಕೋಂ ಸುಬ್ಬ ಖಾರ್ವಿ ಇವರು ಉಪ್ಪುಂದ ಗ್ರಾಮದ ಸರ್ವೆ ನಂ. 115/3ಬಿಪಿ2 ರಲ್ಲಿನ 0.10 ಎಕರೆ ಸ್ಥಳದಲ್ಲಿ ವಾಸ್ತವ್ಯದ ಕಟ್ಟಡ ಪುನರ್ ನಿರ್ಮಾಣ ಮಾಡಲು ತಾತ್ಕಾಲಿಕ ನಿರಾಕ್ಷೇಪಣಾ ಪತ್ರ ನೀಡಿರುವುದಕ್ಕೆ ಘಟನೋತ್ತರ ಅನುಮತಿ ನೀಡುವ ಬಗ್ಗೆ. (ಅಪಜೀ 71 ಸಿಆರ್‌ಝೆಡ್ 2019)
60. ಶ್ರೀಮತಿ ತಾಹಿರಾಬಿ ಬಿನ್ ಬಿ.ಎ. ಅಹಮ್ಮದ್ ಇವರು ನಾವುಂದ ಗ್ರಾಮದ ಸರ್ವೆ ನಂ. 189/11 ರಲ್ಲಿನ 0.07 ಎಕರೆ ಸ್ಥಳದಲ್ಲಿ ವಾಸ್ತವ್ಯದ ಕಟ್ಟಡ ನಿರ್ಮಾಣ ಮಾಡಲು ತಾತ್ಕಾಲಿಕ ನಿರಾಕ್ಷೇಪಣಾ ಪತ್ರ ನೀಡಿರುವುದಕ್ಕೆ ಘಟನೋತ್ತರ ಅನುಮತಿ ನೀಡುವ ಬಗ್ಗೆ. (ಅಪಜೀ 121 ಸಿಆರ್‌ಝೆಡ್ 2019)
61. ಶ್ರೀ ಕೃಷ್ಣ ಬಿನ್ ದಿ. ಗೋವಿಂದ ಖಾರ್ವಿ ಇವರು ಕಿರಿಮಂಜೇಶ್ವರ ಗ್ರಾಮದ ಸರ್ವೆ ನಂ. 261/2 ರಲ್ಲಿನ 0.45 ಎಕರೆ ಸ್ಥಳದಲ್ಲಿ 0.07.50 ಎಕರೆ ಸ್ಥಳದಲ್ಲಿ ವಾಸ್ತವ್ಯದ ಕಟ್ಟಡ ನಿರ್ಮಾಣ ಮಾಡಲು ತಾತ್ಕಾಲಿಕ ನಿರಾಕ್ಷೇಪಣಾ ಪತ್ರ ನೀಡಿರುವುದಕ್ಕೆ ಘಟನೋತ್ತರ ಅನುಮತಿ ನೀಡುವ ಬಗ್ಗೆ. (ಅಪಜೀ 120 ಸಿಆರ್‌ಝೆಡ್ 2019)
62. ಶ್ರೀ ವೆಲೆಂಟಿನ್ ಡಾಯಸ್ ಬಿನ್ ಫೌಲುಫೀಟರ್ ಡಾಯಸ್ ಇವರು ಗುಜ್ಜಡಿ ಗ್ರಾಮದ ಸರ್ವೆ ನಂ. 105/2 ರಲ್ಲಿನ 0.73 ಎಕರೆ ಸ್ಥಳದಲ್ಲಿ 0.10 ಎಕರೆ ಸ್ಥಳದಲ್ಲಿ ವಾಸ್ತವ್ಯದ ಕಟ್ಟಡ ಪುನರ್ ನಿರ್ಮಾಣ ಮಾಡಲು ತಾತ್ಕಾಲಿಕ ನಿರಾಕ್ಷೇಪಣಾ ಪತ್ರ ನೀಡಿರುವುದಕ್ಕೆ ಘಟನೋತ್ತರ ಅನುಮತಿ ನೀಡುವ ಬಗ್ಗೆ. (ಅಪಜೀ 119 ಸಿಆರ್‌ಝೆಡ್ 2019)
63. ಶ್ರೀಮತಿ ಪುಟ್ಟಿ ಬಿನ್ ಮರ್ಲಿ ಇವರು ಕಿರಿಮಂಜೇಶ್ವರ ಗ್ರಾಮದ ಸರ್ವೆ ನಂ. 147/4ಇಪಿ2 ರಲ್ಲಿನ 1.33 ಎಕರೆ ಸ್ಥಳದಲ್ಲಿ 0.10 ಎಕರೆ ಸ್ಥಳದಲ್ಲಿ ವಾಸ್ತವ್ಯದ ಕಟ್ಟಡ ಪುನರ್ ನಿರ್ಮಾಣ ಮಾಡಲು ತಾತ್ಕಾಲಿಕ ನಿರಾಕ್ಷೇಪಣಾ ಪತ್ರ ನೀಡಿರುವುದಕ್ಕೆ ಘಟನೋತ್ತರ ಅನುಮತಿ ನೀಡುವ ಬಗ್ಗೆ. (ಅಪಜೀ 118 ಸಿಆರ್‌ಝೆಡ್ 2019)
64. ಶ್ರೀಮತಿ ಲಕ್ಷ್ಮೀ ಕೋಂ ಕೃಷ್ಣ ಇವರು ಕಿರಿಮಂಜೇಶ್ವರ ಗ್ರಾಮದ ಸರ್ವೆ ನಂ. 144/10ಪಿ3 ರಲ್ಲಿನ 0.10 ಎಕರೆ ಸ್ಥಳದಲ್ಲಿ ವಾಸ್ತವ್ಯದ ಕಟ್ಟಡ ಪುನರ್ ನಿರ್ಮಾಣ ಮಾಡಲು ತಾತ್ಕಾಲಿಕ ನಿರಾಕ್ಷೇಪಣಾ ಪತ್ರ ನೀಡಿರುವುದಕ್ಕೆ ಘಟನೋತ್ತರ ಅನುಮತಿ ನೀಡುವ ಬಗ್ಗೆ. (ಅಪಜೀ 117 ಸಿಆರ್‌ಝೆಡ್ 2019)
65. ಶ್ರೀಮತಿ ಕೃಷ್ಣಿ ಬಿನ್ ದಿ. ಕಾಳ ಮೊಗವಿರ ಇವರು ನಂದನವನ ಗ್ರಾಮದ ಸರ್ವೆ ನಂ. 40/7 ರಲ್ಲಿನ 0.23 ಎಕರೆ ಸ್ಥಳದಲ್ಲಿ ವಾಸ್ತವ್ಯದ ಕಟ್ಟಡ ಪುನರ್ ನಿರ್ಮಾಣ ಮಾಡಲು ತಾತ್ಕಾಲಿಕ ನಿರಾಕ್ಷೇಪಣಾ ಪತ್ರ ನೀಡಿರುವುದಕ್ಕೆ ಘಟನೋತ್ತರ ಅನುಮತಿ ನೀಡುವ ಬಗ್ಗೆ. (ಅಪಜೀ 116 ಸಿಆರ್‌ಝೆಡ್ 2019)
66. ಶ್ರೀಮತಿ ಲಕ್ಷ್ಮೀ ಬ್ಯಾ ಕೋಂ ಗೋಪಾಲ ಸಿ. ಇವರು ಕುಂದಾಪುರ ಕಸ್ತೂರಿ ಗ್ರಾಮದ ಸರ್ವೆ ನಂ. 232/11 ಎ2 ರಲ್ಲಿನ 0.20 ಎಕರೆ ಸ್ಥಳದಲ್ಲಿ 0.05 ಎಕರೆ ಸ್ಥಳದಲ್ಲಿ ವಾಸ್ತವ್ಯದ ಕಟ್ಟಡ ನಿರ್ಮಾಣ

ಮಾಡಲು ತಾತ್ಕಾಲಿಕ ನಿರಾಕ್ಷೇಪಣಾ ಪತ್ರ ನೀಡಿರುವುದಕ್ಕೆ ಘಟನೋತ್ತರ ಅನುಮತಿ ನೀಡುವ ಬಗ್ಗೆ.
(ಅಪಜೀ 115 ಸಿಆರ್‌ಝೆಡ್ 2019)

67. ಶ್ರೀಮತಿ ಹೀರಾ ಸಾಲ್ಯಾನ್ ಕೋಂ ಪಾಂಡು ಕುಂದರ್ ಇವರು ಕೊಡವೂರು ಗ್ರಾಮದ ಸರ್ವೆ ನಂ. 270/4 ರಲ್ಲಿನ 0.08 ಎಕರೆ ಸ್ಥಳದಲ್ಲಿ ವಾಸ್ತವ್ಯದ ಕಟ್ಟಡ ಪುನರ್ ನಿರ್ಮಾಣ ಮಾಡಲು ತಾತ್ಕಾಲಿಕ ನಿರಾಕ್ಷೇಪಣಾ ಪತ್ರ ನೀಡಿರುವುದಕ್ಕೆ ಘಟನೋತ್ತರ ಅನುಮತಿ ನೀಡುವ ಬಗ್ಗೆ. (ಅಪಜೀ 114 ಸಿಆರ್‌ಝೆಡ್ 2019)

68. ಶ್ರೀಮತಿ ಖತೀಜಾ ಮೊಹಮ್ಮದ್ ಮತ್ತು ಇತರರು ಬಿನ್ ದಿ. ಕಟಪಾಡಿ ಮೊಹಮ್ಮದ್ ಇವರು ಕುಂದಾಪುರ ಕಸ್ಬಾ ಗ್ರಾಮದ ಸರ್ವೆ ನಂ. 257/56ಸಿಪಿ11 ರಲ್ಲಿನ 0.10 ಎಕರೆ ಸ್ಥಳದಲ್ಲಿ ವಾಸ್ತವ್ಯದ ಕಟ್ಟಡ ನಿರ್ಮಾಣ ಮಾಡಲು ತಾತ್ಕಾಲಿಕ ನಿರಾಕ್ಷೇಪಣಾ ಪತ್ರ ನೀಡಿರುವುದಕ್ಕೆ ಘಟನೋತ್ತರ ಅನುಮತಿ ನೀಡುವ ಬಗ್ಗೆ. (ಅಪಜೀ 113 ಸಿಆರ್‌ಝೆಡ್ 2019)

69. ಶ್ರೀ ಶ್ರೀನಿವಾಸ ಬಿನ್ ದಿ. ಕಮಲ ಯಾನೆ ರತ್ನ ಬಾಯಿ ಇವರು ಕುಂದಾಪುರ ಕಸ್ಬಾ ಗ್ರಾಮದ ಸರ್ವೆ ನಂ. 266/8 ರಲ್ಲಿನ 0.13.50 ಎಕರೆ ಸ್ಥಳದಲ್ಲಿ ವಾಸ್ತವ್ಯದ ಕಟ್ಟಡ ನಿರ್ಮಾಣ ಮಾಡಲು ತಾತ್ಕಾಲಿಕ ನಿರಾಕ್ಷೇಪಣಾ ಪತ್ರ ನೀಡಿರುವುದಕ್ಕೆ ಘಟನೋತ್ತರ ಅನುಮತಿ ನೀಡುವ ಬಗ್ಗೆ. (ಅಪಜೀ 112 ಸಿಆರ್‌ಝೆಡ್ 2019)

70. ಶ್ರೀಮತಿ ಸೀತು ಬಿನ್ ವೆಂಕು ದೇವಾಡಿಗ ಇವರು ಪಡುವರಿ ಗ್ರಾಮದ ಸರ್ವೆ ನಂ. 19/2 ರಲ್ಲಿನ 1.12.75 ಎಕರೆ ಸ್ಥಳದಲ್ಲಿ ವಾಸ್ತವ್ಯದ ಕಟ್ಟಡ ಪುನರ್ ನಿರ್ಮಾಣ ಮಾಡಲು ತಾತ್ಕಾಲಿಕ ನಿರಾಕ್ಷೇಪಣಾ ಪತ್ರ ನೀಡಿರುವುದಕ್ಕೆ ಘಟನೋತ್ತರ ಅನುಮತಿ ನೀಡುವ ಬಗ್ಗೆ. (ಅಪಜೀ 111 ಸಿಆರ್‌ಝೆಡ್ 2019)

71. ಶ್ರೀ ಮಂಜುನಾಥ ಖಾರ್ವಿ ಬಿನ್ ಮೂಡೂರು ಖಾರ್ವಿ ಇವರು ಉಪ್ಪುಂದ ಗ್ರಾಮದ ಸರ್ವೆ ನಂ. 100/1ಸಿಪಿ11 ರಲ್ಲಿನ 0.18 ಎಕರೆ ಸ್ಥಳದಲ್ಲಿ 0.10 ಎಕರೆ ಸ್ಥಳದಲ್ಲಿ ವಾಸ್ತವ್ಯದ ಕಟ್ಟಡ ಪುನರ್ ನಿರ್ಮಾಣ ಮಾಡಲು ತಾತ್ಕಾಲಿಕ ನಿರಾಕ್ಷೇಪಣಾ ಪತ್ರ ನೀಡಿರುವುದಕ್ಕೆ ಘಟನೋತ್ತರ ಅನುಮತಿ ನೀಡುವ ಬಗ್ಗೆ. (ಅಪಜೀ 110 ಸಿಆರ್‌ಝೆಡ್ 2019)

72. ಶ್ರೀ ನಾರಾಯಣ ಖಾರ್ವಿ ಬಿನ್ ಮಂಜು ಖಾರ್ವಿ ಇವರು ಪಡುವರಿ ಗ್ರಾಮದ ಸರ್ವೆ ನಂ. 26/6ಪಿ2 ರಲ್ಲಿನ 0.13 ಎಕರೆ ಸ್ಥಳದಲ್ಲಿ ವಾಸ್ತವ್ಯದ ಕಟ್ಟಡ ಪುನರ್ ನಿರ್ಮಾಣ ಮಾಡಲು ತಾತ್ಕಾಲಿಕ ನಿರಾಕ್ಷೇಪಣಾ ಪತ್ರ ನೀಡಿರುವುದಕ್ಕೆ ಘಟನೋತ್ತರ ಅನುಮತಿ ನೀಡುವ ಬಗ್ಗೆ. (ಅಪಜೀ 109 ಸಿಆರ್‌ಝೆಡ್ 2019)

73. ಶ್ರೀಮತಿ ಭಾಗೀರಥಿ ಪಿ. ನಾಯಕ್ ಕೋಂ ಎನ್. ಪಾಂಡುರಂಗ ನಾಯಕ್ ಇವರು ಮರವಂತೆ ಗ್ರಾಮದ ಸರ್ವೆ ನಂ. 128/9 ರಲ್ಲಿನ 1.04 ಎಕರೆ ಸ್ಥಳದಲ್ಲಿ ವಾಸ್ತವ್ಯದ ಕಟ್ಟಡ ಪುನರ್ ನಿರ್ಮಾಣ ಮಾಡಲು ತಾತ್ಕಾಲಿಕ ನಿರಾಕ್ಷೇಪಣಾ ಪತ್ರ ನೀಡಿರುವುದಕ್ಕೆ ಘಟನೋತ್ತರ ಅನುಮತಿ ನೀಡುವ ಬಗ್ಗೆ (ಅಪಜೀ 108 ಸಿಆರ್‌ಝೆಡ್ 2019)

74. ಶ್ರೀ ಕೆ. ಶಾಂತರಾಮ ಪ್ರಭು ಇವರು ಬೀಜಾಡಿ ಗ್ರಾಮದ ಸರ್ವೆ ನಂ. 120/15 ರಲ್ಲಿನ 0.39 ಎಕರೆ ಸ್ಥಳದಲ್ಲಿ ವಾಸ್ತವ್ಯದ ಕಟ್ಟಡ ಪುನರ್ ನಿರ್ಮಾಣ ಮಾಡಲು ತಾತ್ಕಾಲಿಕ ನಿರಾಕ್ಷೇಪಣಾ ಪತ್ರ ನೀಡಿರುವುದಕ್ಕೆ ಘಟನೋತ್ತರ ಅನುಮತಿ ನೀಡುವ ಬಗ್ಗೆ. (ಅಪಜೀ 107 ಸಿಆರ್‌ಝೆಡ್ 2019)

75. ಶ್ರೀಮತಿ ದೇವಮ್ಮ ಬಿನ್ ದಿ. ಅಕ್ಕಮ್ಮ ಪೂಜಾರ್ತಿ ಇವರು ಬಿಜೂರು ಗ್ರಾಮದ ಸರ್ವೆ ನಂ. 33/12 ಬಿ ರಲ್ಲಿನ 0.35 ಎಕರೆ ಸ್ಥಳದಲ್ಲಿ ವಾಸ್ತವ್ಯದ ಕಟ್ಟಡ ಪುನರ್ ನಿರ್ಮಾಣ ಮಾಡಲು ತಾತ್ಕಾಲಿಕ ನಿರಾಕ್ಷೇಪಣಾ ಪತ್ರ ನೀಡಿರುವುದಕ್ಕೆ ಘಟನೋತ್ತರ ಅನುಮತಿ ನೀಡುವ ಬಗ್ಗೆ. (ಅಪಜೀ 106 ಸಿಆರ್‌ಝೆಡ್ 2019)

76. ಶ್ರೀ ಸ್ವೀವ್ ಲಾಯಿಸ್ ಬಿನ್ ಸೆಲ್ವೋಡೋರ್ ಲಾಯಿಸ್ ಇವರು ಗೋಪಾಡಿ ಗ್ರಾಮದ ಸರ್ವೆ ನಂ. 4/7 ರಲ್ಲಿನ 0.55 ಎಕರೆ ಸ್ಥಳದಲ್ಲಿ ವಾಸ್ತವ್ಯದ ಕಟ್ಟಡ ಪುನರ್ ನಿರ್ಮಾಣ ಮಾಡಲು ತಾತ್ಕಾಲಿಕ ನಿರಾಕ್ಷೇಪಣಾ ಪತ್ರ ನೀಡಿರುವುದಕ್ಕೆ ಘಟನೋತ್ತರ ಅನುಮತಿ ನೀಡುವ ಬಗ್ಗೆ. (ಅಪಜೀ 105 ಸಿಆರ್‌ಝೆಡ್ 2019)

77. ಶ್ರೀ ಗಣಪತಿ ಪೂಜಾರಿ ಬಿನ್ ಸಂಕಯ್ಯ ಪೂಜಾರಿ ಇವರು ಉಪ್ಪಂದ ಗ್ರಾಮದ ಸರ್ವೆ ನಂ. 115/5ಬಿ1 ರಲ್ಲಿನ 0.28 ಎಕರೆ ಸ್ಥಳದಲ್ಲಿ 0.10 ಎಕರೆ ಸ್ಥಳದಲ್ಲಿ ವಾಸ್ತವ್ಯದ ಕಟ್ಟಡ ಪುನರ್ ನಿರ್ಮಾಣ ಮಾಡಲು ತಾತ್ಕಾಲಿಕ ನಿರಾಕ್ಷೇಪಣಾ ಪತ್ರ ನೀಡಿರುವುದಕ್ಕೆ ಘಟನೋತ್ತರ ಅನುಮತಿ ನೀಡುವ ಬಗ್ಗೆ. (ಅಪಜೀ 104 ಸಿಆರ್‌ಝೆಡ್ 2019)

78. ಶ್ರೀಮತಿ ಹೂವಮ್ಮ ಬಿನ್ ನಾಗಮ್ಮ ಇವರು ಕಂಬದ ಕೋಣೆ ಗ್ರಾಮದ ಸರ್ವೆ ನಂ. 50/7 ರಲ್ಲಿನ 0.54 ಎಕರೆ ಸ್ಥಳದಲ್ಲಿ 0.05 ಎಕರೆ ಸ್ಥಳದಲ್ಲಿ ವಾಸ್ತವ್ಯದ ಕಟ್ಟಡ ಪುನರ್ ನಿರ್ಮಾಣ ಮಾಡಲು ತಾತ್ಕಾಲಿಕ ನಿರಾಕ್ಷೇಪಣಾ ಪತ್ರ ನೀಡಿರುವುದಕ್ಕೆ ಘಟನೋತ್ತರ ಅನುಮತಿ ನೀಡುವ ಬಗ್ಗೆ. (ಅಪಜೀ 103 ಸಿಆರ್‌ಝೆಡ್ 2019)

79. ಶ್ರೀಮತಿ ಜಿಡಿನ ರಾಮು ಖಾರ್ವಿ ಕೋಂ ದಿ. ಜಿಡಿನ ಮಂಜು ಖಾರ್ವಿ ಇವರು ಉಪ್ಪಂದ ಗ್ರಾಮದ ಸರ್ವೆ ನಂ. 119/2ಬಿ2 ರಲ್ಲಿನ 0.30.5 ಎಕರೆ ಸ್ಥಳದಲ್ಲಿ 0.10 ಎಕರೆ ಸ್ಥಳದಲ್ಲಿ ವಾಸ್ತವ್ಯದ ಕಟ್ಟಡ ಪುನರ್ ನಿರ್ಮಾಣ ಮಾಡಲು ತಾತ್ಕಾಲಿಕ ನಿರಾಕ್ಷೇಪಣಾ ಪತ್ರ ನೀಡಿರುವುದಕ್ಕೆ ಘಟನೋತ್ತರ ಅನುಮತಿ ನೀಡುವ ಬಗ್ಗೆ. (ಅಪಜೀ 102 ಸಿಆರ್‌ಝೆಡ್ 2019)

80. ಶ್ರೀಮತಿ ಅಶ್ವಿನಿ ಬಿನ್ ಕೃಷ್ಣ ಮೊಗವೀರ ಇವರು ಬೀಜಾಡಿ ಗ್ರಾಮದ ಸರ್ವೆ ನಂ. 115/27 ರಲ್ಲಿನ 0.04 ಎಕರೆ ಸ್ಥಳದಲ್ಲಿ ವಾಸ್ತವ್ಯದ ಕಟ್ಟಡ ನಿರ್ಮಾಣ ಮಾಡಲು ತಾತ್ಕಾಲಿಕ ನಿರಾಕ್ಷೇಪಣಾ ಪತ್ರ ನೀಡಿರುವುದಕ್ಕೆ ಘಟನೋತ್ತರ ಅನುಮತಿ ನೀಡುವ ಬಗ್ಗೆ. (ಅಪಜೀ 101 ಸಿಆರ್‌ಝೆಡ್ 2019)

81. ಶ್ರೀಮತಿ ಗಿರಿಜ ಮರಕಾಲ್ತಿ ಬಿನ್ ದುರ್ಗಿ ಮೋರ್ಗೇರ್ತಿ ಇವರು ತೆಕ್ಕಟ್ಟೆ ಗ್ರಾಮದ ಸರ್ವೆ ನಂ. 155/8 ರಲ್ಲಿನ 0.14 ಎಕರೆ ಸ್ಥಳದಲ್ಲಿ ವಾಸ್ತವ್ಯದ ಕಟ್ಟಡ ನಿರ್ಮಾಣ ಮಾಡಲು ತಾತ್ಕಾಲಿಕ ನಿರಾಕ್ಷೇಪಣಾ ಪತ್ರ ನೀಡಿರುವುದಕ್ಕೆ ಘಟನೋತ್ತರ ಅನುಮತಿ ನೀಡುವ ಬಗ್ಗೆ (ಅಪಜೀ 100 ಸಿಆರ್‌ಝೆಡ್ 2019)

82. ಶ್ರೀಮತಿ ಮುತ್ತು ಬಿನ್ ದಿ. ಶೇಷಿ ಪೂಜಾರ್ತಿ ಇವರು ಉಪ್ಪಂದ ಗ್ರಾಮದ ಸರ್ವೆ ನಂ. 111/1ಬಿ2ಬಿ2 ರಲ್ಲಿನ 0.21 ಎಕರೆ ಸ್ಥಳದಲ್ಲಿ 1.10 ಎಕರೆ ಸ್ಥಳದಲ್ಲಿ ವಾಸ್ತವ್ಯದ ಕಟ್ಟಡ ಪುನರ್ ನಿರ್ಮಾಣ ಮಾಡಲು

ತಾತ್ಕಾಲಿಕ ನಿರಾಕ್ಷೇಪಣಾ ಪತ್ರ ನೀಡಿರುವುದಕ್ಕೆ ಘಟನೋತ್ತರ ಅನುಮತಿ ನೀಡುವ ಬಗ್ಗೆ(ಅಪಜೀ 99
ಸಿಆರ್‌ಝೆಡ್ 2019)

83. ಶ್ರೀ ಮಹಮ್ಮದ್ ಇಸ್ಮಾಯಿಲ್ ಬಿನ್ ಬೀಬಿ ರಹೀಮಾ ಇವರು ಉಪ್ಪಂದ ಗ್ರಾಮದ ಸರ್ವೆ ನಂ. 125/24 ರಲ್ಲಿನ 0.08 ಎಕರೆ ಸ್ಥಳದಲ್ಲಿ ವಾಸ್ತವ್ಯದ ಕಟ್ಟಡ ನಿರ್ಮಾಣ ಮಾಡಲು ತಾತ್ಕಾಲಿಕ ನಿರಾಕ್ಷೇಪಣಾ ಪತ್ರ ನೀಡಿರುವುದಕ್ಕೆ ಘಟನೋತ್ತರ ಅನುಮತಿ ನೀಡುವ ಬಗ್ಗೆ. (ಅಪಜೀ 98 ಸಿಆರ್‌ಝೆಡ್ 2019)

84. ಶ್ರೀ ನಾಗ ಬಿನ್ ಗೋವಿಂದ ಖಾರ್ವಿ ಇವರು ಕಿರಿಮಂಜೇಶ್ವರ ಗ್ರಾಮದ ಸರ್ವೆ ನಂ. 246/8 ರಲ್ಲಿನ 0.10 ಎಕರೆ ಸ್ಥಳದಲ್ಲಿ ವಾಸ್ತವ್ಯದ ಕಟ್ಟಡ ನಿರ್ಮಾಣ ಮಾಡಲು ತಾತ್ಕಾಲಿಕ ನಿರಾಕ್ಷೇಪಣಾ ಪತ್ರ ನೀಡಿರುವುದಕ್ಕೆ ಘಟನೋತ್ತರ ಅನುಮತಿ ನೀಡುವ ಬಗ್ಗೆ. (ಅಪಜೀ 97 ಸಿಆರ್‌ಝೆಡ್ 2019)

85. ಶ್ರೀ ಮಹಮ್ಮದ್ ಸಲೀಂ ಕಾಸ್ತಾ ಬಿನ್ ದಿ. ಅಬ್ದುಲ್ ಕಾದಿರ್ ಇವರು ಗಂಗೋಳ್ಳಿ ಗ್ರಾಮದ ಸರ್ವೆ ನಂ. 123/14 ರಲ್ಲಿನ 0.04 ಎಕರೆ ಸ್ಥಳದಲ್ಲಿ ವಾಸ್ತವ್ಯದ ಕಟ್ಟಡ ನಿರ್ಮಾಣ ಮಾಡಲು ತಾತ್ಕಾಲಿಕ ನಿರಾಕ್ಷೇಪಣಾ ಪತ್ರ ನೀಡಿರುವುದಕ್ಕೆ ಘಟನೋತ್ತರ ಅನುಮತಿ ನೀಡುವ ಬಗ್ಗೆ. (ಅಪಜೀ 96 ಸಿಆರ್‌ಝೆಡ್ 2019)

86. ಶ್ರೀ ಅಬುಬಕ್ಕರ್ ಬಿನ್ ಮಹಮ್ಮದ್ ಸಾಹೇಬ್ ಇವರು ಗಂಗೋಳ್ಳಿ ಗ್ರಾಮದ ಸರ್ವೆ ನಂ. 113/5 ಬಿ ರಲ್ಲಿನ 0.19 ಎಕರೆ ಸ್ಥಳದಲ್ಲಿ ವಾಸ್ತವ್ಯದ ಕಟ್ಟಡ ನಿರ್ಮಾಣ ಮಾಡಲು ತಾತ್ಕಾಲಿಕ ನಿರಾಕ್ಷೇಪಣಾ ಪತ್ರ ನೀಡಿರುವುದಕ್ಕೆ ಘಟನೋತ್ತರ ಅನುಮತಿ ನೀಡುವ ಬಗ್ಗೆ. (ಅಪಜೀ 95 ಸಿಆರ್‌ಝೆಡ್ 2019)

87. ಶ್ರೀಮತಿ ಪಾರ್ವತಿ ದೇವಾಡಿಗ ಬಿನ್ ಸುಬ್ಬಮ್ಮ ಇವರು ಕಿರಿಮಂಜೇಶ್ವರ ಗ್ರಾಮದ ಸರ್ವೆ ನಂ. 112/5 ರಲ್ಲಿನ 0.13.50 ಎಕರೆ ಸ್ಥಳದಲ್ಲಿ ವಾಸ್ತವ್ಯದ ಕಟ್ಟಡ ನಿರ್ಮಾಣ ಮಾಡಲು. ತಾತ್ಕಾಲಿಕ ನಿರಾಕ್ಷೇಪಣಾ ಪತ್ರ ನೀಡಿರುವುದಕ್ಕೆ ಘಟನೋತ್ತರ ಅನುಮತಿ ನೀಡುವ ಬಗ್ಗೆ. (ಅಪಜೀ 94 ಸಿಆರ್‌ಝೆಡ್ 2019)

88. ಶ್ರೀ ಮಂಜು ದೇವಾಡಿಗ ಬಿನ್ ಸುಬ್ಬಮ್ಮ ಇವರು ಕಿರಿಮಂಜೇಶ್ವರ ಗ್ರಾಮದ ಸರ್ವೆ ನಂ. 114/12 ರಲ್ಲಿನ 0.27.50 ಎಕರೆ ಸ್ಥಳದಲ್ಲಿ 0.10 ಎಕರೆ ಸ್ಥಳದಲ್ಲಿ ವಾಸ್ತವ್ಯದ ಕಟ್ಟಡ ನಿರ್ಮಾಣ ಮಾಡಲು ತಾತ್ಕಾಲಿಕ ನಿರಾಕ್ಷೇಪಣಾ ಪತ್ರ ನೀಡಿರುವುದಕ್ಕೆ ಘಟನೋತ್ತರ ಅನುಮತಿ ನೀಡುವ ಬಗ್ಗೆ. (ಅಪಜೀ 93 ಸಿಆರ್‌ಝೆಡ್ 2019)

89. ಶ್ರೀ ರಾಜು ಕಾಂಚನ್ ಬಿನ್ ದಿ. ಶೀನ ಮರಕಾಲ ಇವರು ಮಣೂರು ಗ್ರಾಮದ ಸರ್ವೆ ನಂ. 13/32ರಲ್ಲಿನ 0.20 ಎಕರೆ ಸ್ಥಳದಲ್ಲಿ 0.10 ಎಕರೆ ಸ್ಥಳದಲ್ಲಿ ವಾಸ್ತವ್ಯದ ಕಟ್ಟಡ ನಿರ್ಮಾಣ ಮಾಡಲು ತಾತ್ಕಾಲಿಕ ನಿರಾಕ್ಷೇಪಣಾ ಪತ್ರ ನೀಡಿರುವುದಕ್ಕೆ ಘಟನೋತ್ತರ ಅನುಮತಿ ನೀಡುವ ಬಗ್ಗೆ. (ಅಪಜೀ 92 ಸಿಆರ್‌ಝೆಡ್ 2019)

90. ಶ್ರೀಮತಿ ಹೂವಮ್ಮ ಕೋಂ ಮಾಚ ಪೂಜಾರಿ ಇವರು ಕಿರಿಮಂಜೇಶ್ವರ ಗ್ರಾಮದ ಸರ್ವೆ ನಂ. 132/11ಬಿಫಿ1-ಫಿ2 ರಲ್ಲಿನ 1.17 ಎಕರೆ ಸ್ಥಳದಲ್ಲಿ 0.10 ಎಕರೆ ಸ್ಥಳದಲ್ಲಿ ವಾಸ್ತವ್ಯದ ಕಟ್ಟಡ ನಿರ್ಮಾಣ ಮಾಡಲು ತಾತ್ಕಾಲಿಕ ನಿರಾಕ್ಷೇಪಣಾ ಪತ್ರ ನೀಡಿರುವುದಕ್ಕೆ ಘಟನೋತ್ತರ ಅನುಮತಿ ನೀಡುವ ಬಗ್ಗೆ. (ಅಪಜೀ 91 ಸಿಆರ್‌ಝೆಡ್ 2019)

91. ಶ್ರೀಮತಿ ಸರ್ವೇಶ್ರೀ ಹೆಂಗ್ಲ ಕೋಂ ದಿ. ಬಚ್ಚ ಪೂಜಾರಿ ಇವರು ನಾವುಂದ ಗ್ರಾಮದ ಸರ್ವೆ ನಂ. 42/ಓ3 ರಲ್ಲಿನ 0.14 ಎಕರೆ ಸ್ಥಳದಲ್ಲಿ ವಾಸ್ತವ್ಯದ ಕಟ್ಟಡ ಸಂ. 3-36 (1) ರ ಪುನರ್ ನಿರ್ಮಾಣ ಮಾಡಲು ತಾತ್ಕಾಲಿಕ ನಿರಾಕ್ಷೇಪಣಾ ಪತ್ರ ನೀಡಿರುವುದಕ್ಕೆ ಘಟನೋತ್ತರ ಅನುಮತಿ ನೀಡುವ ಬಗ್ಗೆ. (ಅಪಜೀ 90 ಸಿಆರ್‌ಝೆಡ್ 2019)
92. ಶ್ರೀಮತಿ ತುಂಗ ಪೂಜಾರ್ತಿ ಬಿನ್ ರುಕ್ಕು ಪೂಜಾರ್ತಿ ಇವರು ಕಿರಿಮಂಜೇಶ್ವರ ಗ್ರಾಮದ ಸರ್ವೆ ನಂ. 264/6 ರಲ್ಲಿನ 0.10 ಎಕರೆ ಸ್ಥಳದಲ್ಲಿ ವಾಸ್ತವ್ಯದ ಕಟ್ಟಡ ನಿರ್ಮಿಸಲು ಮಾಡಲು ತಾತ್ಕಾಲಿಕ ನಿರಾಕ್ಷೇಪಣಾ ಪತ್ರ ನೀಡಿರುವುದಕ್ಕೆ ಘಟನೋತ್ತರ ಅನುಮತಿ ನೀಡುವ ಬಗ್ಗೆ (ಅಪಜೀ 89 ಸಿಆರ್‌ಝೆಡ್ 2019)
93. ಶ್ರೀ ಎಂ.ಬಿ. ಸದಾನಂದರಾವ್ ಬಿನ್ ದಿ. ಎಂ.ಬಿ ರಾಮರಾವ್ ಇವರು ಮಟ್ಟು ಗ್ರಾಮದ ಸರ್ವೆ ನಂ. 18/4 ರಲ್ಲಿನ 0.22 ಎಕರೆ ಸ್ಥಳದಲ್ಲಿ ವಾಸ್ತವ್ಯದ ಕಟ್ಟಡ ಪುನರ್ ನಿರ್ಮಿಸಲು ಮಾಡಲು ತಾತ್ಕಾಲಿಕ ನಿರಾಕ್ಷೇಪಣಾ ಪತ್ರ ನೀಡಿರುವುದಕ್ಕೆ ಘಟನೋತ್ತರ ಅನುಮತಿ ನೀಡುವ ಬಗ್ಗೆ. (ಅಪಜೀ 88 ಸಿಆರ್‌ಝೆಡ್ 2019)
94. ಶ್ರೀಮತಿ ಬಚ್ಚಿ ಹೆಂಗ್ಲ ಕೋಂ ದಿ. ಅಣ್ಣ ನಾಯ್ಕ ಇವರು ತಲ್ಲೂರು ಗ್ರಾಮದ ಸರ್ವೆ ನಂ. 110/14ಓ4 ರಲ್ಲಿನ 0.09 ಎಕರೆ ಸ್ಥಳದಲ್ಲಿ 0.03 ಎಕರೆ ಸ್ಥಳದಲ್ಲಿ ವಾಸ್ತವ್ಯದ ಕಟ್ಟಡ ಪುನರ್ ನಿರ್ಮಿಸಲು ಮಾಡಲು ತಾತ್ಕಾಲಿಕ ನಿರಾಕ್ಷೇಪಣಾ ಪತ್ರ ನೀಡಿರುವುದಕ್ಕೆ ಘಟನೋತ್ತರ ಅನುಮತಿ ನೀಡುವ ಬಗ್ಗೆ. (ಅಪಜೀ 87 ಸಿಆರ್‌ಝೆಡ್ 2019)
95. ಶ್ರೀಮತಿ ಅಬ್ಬಕ್ಕ ಬಿನ್ ಚಣ್ಣಮ್ಮ ಪೂಜಾರಿ ಇವರು ಉಪ್ಪುಂದ ಗ್ರಾಮದ ಸರ್ವೆ ನಂ. 121/5ಓಓ1 ರಲ್ಲಿನ 0.10 ಎಕರೆ ಸ್ಥಳದಲ್ಲಿ ವಾಸ್ತವ್ಯದ ಕಟ್ಟಡ ಸಂ 5/96 ಎ ಅನ್ನು ಪುನರ್ ನಿರ್ಮಿಸಲು ಮಾಡಲು ತಾತ್ಕಾಲಿಕ ನಿರಾಕ್ಷೇಪಣಾ ಪತ್ರ ನೀಡಿರುವುದಕ್ಕೆ ಘಟನೋತ್ತರ ಅನುಮತಿ ನೀಡುವ ಬಗ್ಗೆ. (ಅಪಜೀ 86 ಸಿಆರ್‌ಝೆಡ್ 2019)
96. ಶ್ರೀ ರಾಜು ಬಿ ಮುಖ್ಯ ಕಾರ್ಯ ನಿರ್ವಹಣಾಧಿಕಾರಿ, ಬಿಜಾಡಿ ಹಾಲು ಉತ್ಪಾದಕ ಸಹಕಾರಿ ಸಂಘ (ನಿ) ಇವರು ಉಪ್ಪುಂದ ಗ್ರಾಮದ ಸರ್ವೆ ನಂ. 299/21 ರಲ್ಲಿನ 0.03 ಎಕರೆ ಸ್ಥಳದಲ್ಲಿ ದಿನನಿತ್ಯ ಹಾಲು ಸಂಗ್ರಹಣೆ ಮಾಡಲು 2 ಕೊಠಡಿಯ ಸಣ್ಣ ಕಟ್ಟಡ ನಿರ್ಮಿಸಲು ಮಾಡಲು ತಾತ್ಕಾಲಿಕ ನಿರಾಕ್ಷೇಪಣಾ ಪತ್ರ ನೀಡಿರುವುದಕ್ಕೆ ಘಟನೋತ್ತರ ಅನುಮತಿ ನೀಡುವ ಬಗ್ಗೆ. (ಅಪಜೀ 85 ಸಿಆರ್‌ಝೆಡ್ 2019)
97. ಶ್ರೀಮತಿ ಶಾರದಮ್ಮ ಕೋಂ ಬಾಲಕೃಷ್ಣ ಪೋಡಿ ಇವರು ಕೋಟೆ ಗ್ರಾಮದ ಸರ್ವೆ ನಂ. 44/3ರಲ್ಲಿನ 0.34 ಎಕರೆ ಸ್ಥಳದಲ್ಲಿ ವಾಸ್ತವ್ಯದ ಕಟ್ಟಡ ಪುನರ್ ನಿರ್ಮಾಣ ಮಾಡಲು ತಾತ್ಕಾಲಿಕ ನಿರಾಕ್ಷೇಪಣಾ ಪತ್ರ ನೀಡಿರುವುದಕ್ಕೆ ಘಟನೋತ್ತರ ಅನುಮತಿ ನೀಡುವ ಬಗ್ಗೆ. (ಅಪಜೀ 84 ಸಿಆರ್‌ಝೆಡ್ 2019)
98. ಶ್ರೀಮತಿ ಸಾಧು ದೇವಾಡಿಗ ಕೋಂ ಗೋಪಾಲ ದೇವಾಡಿಗ ಇವರು ಉಪ್ಪಿನಕುದ್ದು ಗ್ರಾಮದ ಸರ್ವೆ ನಂ. 35/5ಬಿಓ3 ರಲ್ಲಿನ 0.10 ಎಕರೆ ಸ್ಥಳದಲ್ಲಿ ವಾಸ್ತವ್ಯದ ಕಟ್ಟಡ ಪುನರ್ ನಿರ್ಮಿಸಲು ತಾತ್ಕಾಲಿಕ ನಿರಾಕ್ಷೇಪಣಾ ಪತ್ರ ನೀಡಿರುವುದಕ್ಕೆ ಘಟನೋತ್ತರ ಅನುಮತಿ ನೀಡುವ ಬಗ್ಗೆ. (ಅಪಜೀ 83 ಸಿಆರ್‌ಝೆಡ್ 2019)

99. ಶ್ರೀಮತಿ. ಸುಮಿತ್ ಗುಲ್ವಾನಿ, ಬಿನ್. ರಫೂವೀರ್ ಸಿಂಗ್ ಇವರ ಪಡುತೋನ್ನೆ ಗ್ರಾಮದ ಸ.ನಂ.6/17 ರಲ್ಲಿನ 0.19 ಎಕರೆ ಸ್ಥಳದಲ್ಲಿ ವಾಸ್ತವ್ಯದ ಕಟ್ಟಡ ಪುನರ್ ನಿರ್ಮಿಸಲು ನಿರಾಕ್ಷೇಪಣಾ ಪತ್ರ ನೀಡುವ ಬಗ್ಗೆ. (ಅಪಜೀ 142 ಸಿಆರ್‌ಯುಡ್ 2019)
100. ಶ್ರೀಮತಿ. ವಂದನಾ.ಕೆ.ಬಿ, ಬಿನ್.ಕೆ.ಭಾಸ್ಕರ ಕಾರ್ವಿ ಇವರು ಕುಂದಾಪುರ, ಕಸಬಾ ಗ್ರಾಮದ ಸ.ನಂ.32/8ಬಿಪಿ2 ರಲ್ಲಿನ 0.06.66 ಎಕರೆ ಸ್ಥಳದಲ್ಲಿ ವಾಸ್ತವ್ಯದ ಕಟ್ಟಡ ನಿರ್ಮಿಸಲು ನಿರಾಕ್ಷೇಪಣಾ ಪತ್ರ ನೀಡುವ ಬಗ್ಗೆ. (ಅಪಜೀ 143 ಸಿಆರ್‌ಯುಡ್ 2019)
101. ಶ್ರೀ. ಸಂಜೀವ, ಬಿನ್.ದಿ|| ನಾರಾಯಣ ಖಾರ್ವಿ ಇವರು ಕಿರಿಮಂಜೇಶ್ವರ ಗ್ರಾಮದ ಸ.ನಂ.172/1ಬಿ ರಲ್ಲಿನ 0.18 ಎಕರೆ ಸ್ಥಳದಲ್ಲಿ ವಾಸ್ತವ್ಯದ ಕಟ್ಟಡ ಪುನರ್ ನಿರ್ಮಿಸಲು ನಿರಾಕ್ಷೇಪಣಾ ಪತ್ರ ಕೋರಿರುವ ಬಗ್ಗೆ. (ಅಪಜೀ 144 ಸಿಆರ್‌ಯುಡ್ 2019)
102. ಶ್ರೀಮತಿ. ಮುತ್ತು ಮೋಗೇರ್ತಿ, ಬಿನ್. ದಿ|| ಬಚ್ಚಿ ಮೋಗೇರ್ತಿ ಇವರು ಸೇನಾಪುರ ಗ್ರಾಮದ ಸ.ನಂ.49/7ಬಿ ರಲ್ಲಿನ 0.06 ಎಕರೆ ಸ್ಥಳದಲ್ಲಿ ವಾಸ್ತವ್ಯದ ಕಟ್ಟಡ ಪುನರ್ ನಿರ್ಮಿಸಲು ನಿರಾಕ್ಷೇಪಣಾ ಪತ್ರ ಕೋರಿರುವ ಬಗ್ಗೆ. (ಅಪಜೀ 145 ಸಿಆರ್‌ಯುಡ್ 2019)
103. ಶ್ರೀ. ಮೋಹನ್ ಸಲ್ಮಾನ್, ಬಿನ್.ಪದ್ಮ ಕೋಟ್ಯಾನ್ ಇವರು ಬಡಾನಿಡಿಯೂರು ಗ್ರಾಮದ ಸ.ನಂ.120/12 ರಲ್ಲಿನ 0.06 ಎಕರೆ ಸ್ಥಳದಲ್ಲಿ ವಾಸ್ತವ್ಯದ ಕಟ್ಟಡ ಪುನರ್ ನಿರ್ಮಿಸಲು ನಿರಾಕ್ಷೇಪಣಾ ಪತ್ರ ಕೋರಿರುವ ಬಗ್ಗೆ. (ಅಪಜೀ 146 ಸಿಆರ್‌ಯುಡ್ 2019)
104. ಶ್ರೀಮತಿ. ನಾಗು, ಕೋಂ. ಮಂಜು ನಾಯ್ಕ ಇವರು ಹಕ್ಕಾಡಿ ಗ್ರಾಮದ ಸ.ನಂ.179/5ಬಿ1ಪಿ1 ರಲ್ಲಿನ 0.07 ಎಕರೆ ಸ್ಥಳದಲ್ಲಿ ವಾಸ್ತವ್ಯದ ಕಟ್ಟಡ ಪುನರ್ ನಿರ್ಮಿಸಲು ನಿರಾಕ್ಷೇಪಣಾ ಪತ್ರ ಕೋರಿರುವ ಬಗ್ಗೆ. (ಅಪಜೀ 147 ಸಿಆರ್‌ಯುಡ್ 2019)
105. ಶ್ರೀ. ಬದ್ರದ್ವೀನ್ ಬಿನ್.ದಿ|| ಉಮ್ಮರ್ ಬ್ಯಾರಿ ಇವರು ಬಡಾ ಗ್ರಾಮದ ಸ.ನಂ.88/18ಪಿ1 ರಲ್ಲಿನ 0.10 ಎಕರೆ ಸ್ಥಳದಲ್ಲಿ ವಾಸ್ತವ್ಯದ ಕಟ್ಟಡ ಪುನರ್ ನಿರ್ಮಿಸಲು ನಿರಾಕ್ಷೇಪಣಾ ಪತ್ರ ಕೋರಿರುವ ಬಗ್ಗೆ. (ಅಪಜೀ 148 ಸಿಆರ್‌ಯುಡ್ 2019)
106. ಶ್ರೀ. ಉದಯ.ಎಂ.ಪೂಜಾರಿ, ಬಿನ್. ಕೋಮಲ ಪೂಜಾರ್ತಿ ಇವರು ಉಪ್ಪೂರು ಗ್ರಾಮದ ಸ.ನಂ.177/15 ರಲ್ಲಿನ 0.19 ಎಕರೆ ಸ್ಥಳದಲ್ಲಿ ವಾಸ್ತವ್ಯದ ಕಟ್ಟಡ ಪುನರ್ ನಿರ್ಮಿಸಲು ನಿರಾಕ್ಷೇಪಣಾ ಪತ್ರ ಕೋರಿರುವ ಬಗ್ಗೆ. (ಅಪಜೀ 149 ಸಿಆರ್‌ಯುಡ್ 2019)
107. ಶ್ರೀಮತಿ. ಆಂಜ್ಜಿ ಅನು ಕ್ಲೇಮಿಯರ್, ಕೋಂ ಅಭಿಷೇಕ ಕುಮಾರ್ ಸಿಂಗ್ ಇವರು ಪಡುತೋನ್ನೆ ಗ್ರಾಮದ ಸ.ನಂ.4/1ಸಿ ರಲ್ಲಿನ 0.27 ಎಕರೆ ಸ್ಥಳದಲ್ಲಿ ವಾಸ್ತವ್ಯದ ಕಟ್ಟಡ ಪುನರ್ ನಿರ್ಮಿಸಲು ನಿರಾಕ್ಷೇಪಣಾ ಪತ್ರ ಕೋರಿರುವ ಬಗ್ಗೆ. (ಅಪಜೀ 150 ಸಿಆರ್‌ಯುಡ್ 2019)


108. ಶ್ರೀಮತಿ. ಮರ್ಲಿ, ಕೋಂ. ಬೇಡು ಮೊಗವೀರ ಇವರು ಗಂಗೋಳ್ಳಿ ಗ್ರಾಮದ ಸ.ನಂ.22/5ಪಿ1 ರಲ್ಲಿನ 0.07 ಎಕರೆ ಸ್ಥಳದಲ್ಲಿ ವಾಸ್ತವ್ಯದ ಕಟ್ಟಡ ಪುನರ್ ನಿರ್ಮಿಸಲು ನಿರಾಕ್ಷೇಪಣಾ ಪತ್ರ ಕೋರಿರುವ ಬಗ್ಗೆ. (ಅಪಜೀ 151 ಸಿಆರ್‌ಯುಡ್ 2019)
109. ಶ್ರೀ. ಕೆ.ವಿವೇಕಾನಂದ ಆಚಾರ್ಯ, ಬಿನ್.ಡಿ|| ಬಾಬು ಆಚಾರ್ಯ ಇವರು ಉಳಿಯಾರಗೋಳಿ ಗ್ರಾಮದ ಸ.ನಂ.181/4ಸಿ4 ರಲ್ಲಿನ 0.10 ಎಕರೆ ಸ್ಥಳದಲ್ಲಿ ವಾಸ್ತವ್ಯದ ಕಟ್ಟಡ ಪುನರ್ ನಿರ್ಮಿಸಲು ನಿರಾಕ್ಷೇಪಣಾ ಪತ್ರ ಕೋರಿರುವ ಬಗ್ಗೆ. (ಅಪಜೀ 152 ಸಿಆರ್‌ಯುಡ್ 2019)
110. ಶ್ರೀಮತಿ. ಶಾಲಿನಿ ಎಸ್ ಶೆಟ್ಟಿ, ಕೋಂ. ಶಶಿಧರ ಶೆಟ್ಟಿ ಇವರು ಉಳಿಯಾರಗೋಳಿ ಗ್ರಾಮದ ಸ.ನಂ.189/2 ರಲ್ಲಿನ 0.74 ಎಕರೆ ಸ್ಥಳದಲ್ಲಿ ವಾಸ್ತವ್ಯದ ಕಟ್ಟಡ ಪುನರ್ ನಿರ್ಮಿಸಲು ನಿರಾಕ್ಷೇಪಣಾ ಪತ್ರ ಕೋರಿರುವ ಬಗ್ಗೆ. (ಅಪಜೀ 153 ಸಿಆರ್‌ಯುಡ್ 2019)
111. ಶ್ರೀಮತಿ ಸವಿತಾ ಪೂಜಾರಿ ಕೋಂ ಸತೀಶ ಪೂಜಾರಿ ಇವರು ಮಣೂರು ಗ್ರಾಮದ ಸರ್ವೆ ನಂ 13/3ಎ1ಎ1ಎ8 ರಲ್ಲಿನ 0.17.25 ಎಕರೆ ಸ್ಥಳದಲ್ಲಿ 0.15 ಎಕರೆ ಸ್ಥಳವನ್ನು ವಾಸ್ತವ್ಯದ ಕಟ್ಟಡ ನಿರ್ಮಿಸಲು ನಿರಾಕ್ಷೇಪಣಾ ಪತ್ರ ನೀಡುವ ಬಗ್ಗೆ (ಅಪಜೀ 394 ಸಿಆರ್‌ಯುಡ್ 2017)
112. ಶ್ರೀಮತಿ ಸವಿತಾ ಪೂಜಾರಿ ಕೋಂ ಸತೀಶ ಪೂಜಾರಿ ಇವರು ಮಣೂರು ಗ್ರಾಮದ ಸರ್ವೆ ನಂ 13/3ಎ1ಎ1ಎ20 ರಲ್ಲಿನ 0.20 ಎಕರೆ ಸ್ಥಳದಲ್ಲಿ 0.15 ಎಕರೆ ಸ್ಥಳವನ್ನು ವಾಸ್ತವ್ಯದ ಕಟ್ಟಡ ನಿರ್ಮಿಸಲು ನಿರಾಕ್ಷೇಪಣಾ ಪತ್ರ ನೀಡುವ ಬಗ್ಗೆ (ಅಪಜೀ 395 ಸಿಆರ್‌ಯುಡ್ 2017)
113. ಶ್ರೀಮತಿ ಸವಿತಾ ಪಿ ತೋಳಾರ್ ಇವರು ಮಣೂರು ಗ್ರಾಮದ ಸರ್ವೆ ನಂ 13/3ಎ1ಎ1ಎ6 ರಲ್ಲಿನ 0.17.25 ಎಕರೆ ಸ್ಥಳದಲ್ಲಿ 0.15 ಎಕರೆ ಸ್ಥಳವನ್ನು ವಾಸ್ತವ್ಯದ ಕಟ್ಟಡ ನಿರ್ಮಿಸಲು ನಿರಾಕ್ಷೇಪಣಾ ಪತ್ರ ನೀಡುವ ಬಗ್ಗೆ (ಅಪಜೀ 396 ಸಿಆರ್‌ಯುಡ್ 2017)
114. ಶ್ರೀಮತಿ ಸವಿತಾ ಪಿ ತೋಳಾರ್ ಇವರು ಮಣೂರು ಗ್ರಾಮದ ಸರ್ವೆ ನಂ 13/3ಎ1ಎ1ಎ13 ರಲ್ಲಿನ 0.25 ಎಕರೆ ಸ್ಥಳದಲ್ಲಿ 0.15 ಎಕರೆ ಸ್ಥಳವನ್ನು ವಾಸ್ತವ್ಯದ ಕಟ್ಟಡ ನಿರ್ಮಿಸಲು ನಿರಾಕ್ಷೇಪಣಾ ಪತ್ರ ನೀಡುವ ಬಗ್ಗೆ (ಅಪಜೀ 397 ಸಿಆರ್‌ಯುಡ್ 2017)
115. ಶ್ರೀಮತಿ ಸವಿತಾ ಪಿ ತೋಳಾರ್ ಇವರು ಮಣೂರು ಗ್ರಾಮದ ಸರ್ವೆ ನಂ 13/3ಎ1ಎ1ಎ7 ರಲ್ಲಿನ 0.17.25 ಎಕರೆ ಸ್ಥಳದಲ್ಲಿ 0.15 ಎಕರೆ ಸ್ಥಳವನ್ನು ವಾಸ್ತವ್ಯದ ಕಟ್ಟಡ ನಿರ್ಮಿಸಲು ನಿರಾಕ್ಷೇಪಣಾ ಪತ್ರ ನೀಡುವ ಬಗ್ಗೆ (ಅಪಜೀ 398 ಸಿಆರ್‌ಯುಡ್ 2017)
116. ಶ್ರೀ ಸತೀಶ ಪೂಜಾರಿ ಬಿನ್ ಡಿ|| ಮಹಾಬಲ ಪೂಜಾರಿ ಇವರು ಮಣೂರು ಗ್ರಾಮದ ಸರ್ವೆ ನಂ 13/3ಎ1ಎ1ಎ10 ರಲ್ಲಿನ 0.08.50 ಎಕರೆ ಸ್ಥಳದಲ್ಲಿ ವಾಸ್ತವ್ಯದ ಕಟ್ಟಡ ನಿರ್ಮಿಸಲು ನಿರಾಕ್ಷೇಪಣಾ ಪತ್ರ ನೀಡುವ ಬಗ್ಗೆ (ಅಪಜೀ 399 ಸಿಆರ್‌ಯುಡ್ 2017)

117.ಶ್ರೀ ಸತೀಶ ಪೂಜಾರಿ ಬಿನ್ ದಿ|| ಮಹಾಬಲ ಪೂಜಾರಿ ಇವರು ಮಣೂರು ಗ್ರಾಮದ ಸರ್ವೆ ನಂ 13/3ಎ1ಎ1ಎ11 ರಲ್ಲಿನ 0.08.25 ಎಕರೆ ಸ್ಥಳದಲ್ಲಿ ವಾಸ್ತವ್ಯದ ಕಟ್ಟಡ ನಿರ್ಮಿಸಲು ನಿರಾಕ್ಷೇಪಣಾ ಪತ್ರ ನೀಡುವ ಬಗ್ಗೆ (ಅಪಜೀ 400 ಸಿಆರ್‌ಯುಡ್ 2017)

118.ಶ್ರೀ ಸತೀಶ ಪೂಜಾರಿ ಬಿನ್ ದಿ|| ಮಹಾಬಲ ಪೂಜಾರಿ ಇವರು ಮಣೂರು ಗ್ರಾಮದ ಸರ್ವೆ ನಂ 13/3ಎ1ಎ1ಎ9 ರಲ್ಲಿನ 0.08 ಎಕರೆ ಸ್ಥಳದಲ್ಲಿ ವಾಸ್ತವ್ಯದ ಕಟ್ಟಡ ನಿರ್ಮಿಸಲು ನಿರಾಕ್ಷೇಪಣಾ ಪತ್ರ ನೀಡುವ ಬಗ್ಗೆ (ಅಪಜೀ 401 ಸಿಆರ್‌ಯುಡ್ 2017)

119. ಶ್ರೀ ಪ್ರಕಾಶ್ ಸಿ ತೋಳಾರ್ ಇವರು ಮಣೂರು ಗ್ರಾಮದ ಸರ್ವೆ ನಂ 13/3ಎ1ಎ1ಎ3 ರಲ್ಲಿನ 0.10 ಎಕರೆ ಸ್ಥಳದಲ್ಲಿ ವಾಸ್ತವ್ಯದ ಕಟ್ಟಡ ನಿರ್ಮಿಸಲು ನಿರಾಕ್ಷೇಪಣಾ ಪತ್ರ ನೀಡುವ ಬಗ್ಗೆ (ಅಪಜೀ 402 ಸಿಆರ್‌ಯುಡ್ 2017)

120. ಶ್ರೀ ಪ್ರಕಾಶ್ ಸಿ ತೋಳಾರ್ ಇವರು ಮಣೂರು ಗ್ರಾಮದ ಸರ್ವೆ ನಂ 13/3ಎ1ಎ1ಎ14 ರಲ್ಲಿನ 0.15 ಎಕರೆ ಸ್ಥಳದಲ್ಲಿ ವಾಸ್ತವ್ಯದ ಕಟ್ಟಡ ನಿರ್ಮಿಸಲು ನಿರಾಕ್ಷೇಪಣಾ ಪತ್ರ ನೀಡುವ ಬಗ್ಗೆ (ಅಪಜೀ 403 ಸಿಆರ್‌ಯುಡ್ 2017)



ದಿನಾಂಕ 07.03.2019 ರಂದು ನಡೆದ KSCZMA ಸಭೆಯಲ್ಲಿ ಘಟನೋತ್ತರ ಅನುಮೋದನೆ ನೀಡಲಾದ ಪ್ರಸ್ತಾವನೆಗಳು (ದಕ್ಷಿಣ ಕನ್ನಡ ಜಿಲ್ಲೆ)

1. ಮಂಗಳೂರು ತಾ. ಇಡ್ಯಾ ಗ್ರಾಮದ ಸರ್ವೆ ನಂಬರ್ 79/17 (ಪಿ) ರಲ್ಲಿ 0 ಎಕರೆ 06.67 ಸೆಂಟ್ಸ್ ಸ್ಥಳದಲ್ಲಿ ಶ್ರೀ. ವಿಜಯ ಶಂಕರ್ ಬಿನ್.ರಾಘವನ್.ಕೆ ಕುಳಾಯಿ ಮಂಗಳೂರು ಇವರಿಗೆ ವಾಸ್ತವ್ಯದ ಉದ್ದೇಶಕ್ಕಾಗಿ ಮನೆ ನಿರ್ಮಿಸಲು ಕಟ್ಟಡ ಪರವಾನಿಗೆ ಕರಾವಳಿ ನಿಯಂತ್ರಣ ವಲಯ ನಿರಾಕ್ಷೇಪಣಾ ಪತ್ರ ನೀಡುವ ಬಗ್ಗೆ. (ಅಪಜೀ 337 ಸಿಆರ್‌ಯುಡ್ 2018)
2. ಕರಾವಳಿ ನಿಯಂತ್ರಣ ವಲಯ ಅಧಿಸೂಚನೆ 2011 ಮಂಗಳೂರು ತಾಲ್ಲೂಕು, ಇಡ್ಯಾ ಗ್ರಾಮದ ಸರ್ವೆ ನಂಬರ್ 77/3ಪಿ5 ರಲ್ಲಿ 0 ಎಕರೆ 06.00 ಸೆಂಟ್ಸ್ ಸ್ಥಳದಲ್ಲಿ ಶ್ರೀ ಶರೀಫ್ ಬಿನ್. ದಿ ಅಬೂಬಕ್ಕರ್ ಇಡ್ಯಾ ಸುರತ್ಕಲ್ ಮಂಗಳೂರು ಇವರಿಗೆ ವಾಸ್ತವ್ಯದ ಉದ್ದೇಶಕ್ಕಾಗಿ ಮನೆ ನಿರ್ಮಿಸಲು ಕಟ್ಟಡ ಪರವಾನಿಗೆಗೆ ಕರಾವಳಿ ನಿಯಂತ್ರಣ ವಲಯ ನಿರಾಕ್ಷೇಪಣಾ ಪತ್ರ ನೀಡುವ ಬಗ್ಗೆ. (ಅಪಜೀ 338 ಸಿಆರ್‌ಯುಡ್ 2018)
3. ಮಂಗಳೂರು ತಾಲ್ಲೂಕು ಇಡ್ಯಾ ಸರ್ವೆ ನಂಬರ್ 77/3ಪಿ5 ರಲ್ಲಿ 0 ಎಕರೆ 06.00 ಸೆಂಟ್ಸ್ ಸ್ಥಳದಲ್ಲಿ ಶ್ರೀ ಶರೀಫ್ ಬಿನ್ ದಿ ಅಬೂಬಕ್ಕರ್ ಇಡ್ಯಾ ಸುರತ್ಕಲ್ ಮಂಗಳೂರು ಇವರಿಗೆ ವಾಸ್ತವ್ಯದ ಉದ್ದೇಶಕ್ಕಾಗಿ ಮನೆ ನಿರ್ಮಿಸಲು ಕಟ್ಟಡ ಪರವಾನಿಗೆಗೆ ಕರಾವಳಿ ನಿಯಂತ್ರಣ ವಲಯ ನಿರಾಕ್ಷೇಪಣಾ ಪತ್ರ ನೀಡುವ ಬಗ್ಗೆ. (ಅಪಜೀ 157 ಸಿಆರ್‌ಯುಡ್ 2019)
4. ಮಂಗಳೂರು ತಾ. ಇಡ್ಯಾ ಗ್ರಾಮದ ಸರ್ವೆ ನಂಬರ್ 82/ಎ1ಪಿ1 ರಲ್ಲಿ 0 ಎಕರೆ 08.00 ಸೆಂಟ್ಸ್ ಸ್ಥಳದಲ್ಲಿ ಶ್ರೀ. ಐ.ಲಿಂಗಪ್ಪ ಸುವರ್ಣ ಬಿನ್.ದಿ ವಾಸು ಪೂಜಾರಿ ಇಡ್ಯಾ ಸುರತ್ಕಲ್ ಇವರು ವಾಸ್ತವ್ಯದ ಉದ್ದೇಶಕ್ಕಾಗಿ ಮನೆ ನಿರ್ಮಿಸಲು ಕಟ್ಟಡ ಪರವಾನಿಗೆ ಕರಾವಳಿ ನಿಯಂತ್ರಣ ವಲಯ ನಿರಾಕ್ಷೇಪಣಾ ಪತ್ರ ನೀಡುವ ಬಗ್ಗೆ. (ಅಪಜೀ 344 ಸಿಆರ್‌ಯುಡ್ 2018)
5. ಮಂಗಳೂರು ತಾ. ಇಡ್ಯಾ ಗ್ರಾಮದ ಸರ್ವೆ ನಂಬರ್ 81/ಪಿ ರಲ್ಲಿ 0 ಎಕರೆ 04.80 ಸೆಂಟ್ಸ್ ಸ್ಥಳದಲ್ಲಿ ಶ್ರೀ. ಜಯ ನಾಯ್ಕ.ಆರ್.ಟಿ. ಬಿನ್.ತಾವರ್ಯ ನಾಯ್ಕ ಮಂಗಳೂರು ಇವರು ವಾಸ್ತವ್ಯದ ಉದ್ದೇಶಕ್ಕಾಗಿ ಮನೆ ನಿರ್ಮಿಸಲು ಕಟ್ಟಡ ಪರವಾನಿಗೆ ಕರಾವಳಿ ನಿಯಂತ್ರಣ ವಲಯ ನಿರಾಕ್ಷೇಪಣಾ ಪತ್ರ ನೀಡುವ ಬಗ್ಗೆ.
(ಅಪಜೀ 345 ಸಿಆರ್‌ಯುಡ್ 2018)
6. ಮಂಗಳೂರು ತಾ. ಇಡ್ಯಾ ಗ್ರಾಮದ ಸರ್ವೆ ನಂಬರ್ 81/ಪಿ ರಲ್ಲಿ 0 ಎಕರೆ 04.10 ಸೆಂಟ್ಸ್ ಸ್ಥಳದಲ್ಲಿ ಶ್ರೀ.ಮತಿ.ಶಾಂಭವಿ, ಕೋಂ.ಉಮಾನಾಥ ಬಂಗೇರ, ಚೇಳ್ಕಾರು ಮಂಗಳೂರು ಇವರು ವಾಸ್ತವ್ಯದ ಉದ್ದೇಶಕ್ಕಾಗಿ ಮನೆ ನಿರ್ಮಿಸಲು ಕಟ್ಟಡ ಪರವಾನಿಗೆ ಕರಾವಳಿ ನಿಯಂತ್ರಣ ವಲಯ ನಿರಾಕ್ಷೇಪಣಾ ಪತ್ರ ನೀಡುವ ಬಗ್ಗೆ. (ಅಪಜೀ 346 ಸಿಆರ್‌ಯುಡ್ 2018)
7. ಮಂಗಳೂರು ತಾ. ಇಡ್ಯಾ ಗ್ರಾಮದ ಸರ್ವೆ ನಂಬರ್ 78/8ಎ9 ರಲ್ಲಿ 0 ಎಕರೆ 01.75 ಸೆಂಟ್ಸ್ ಸ್ಥಳದಲ್ಲಿ ಶ್ರೀ.ಹೆಚ್.ರಾಘವೇಂದ್ರ ರಾವ್, ಬಿನ್. ದಿ ಕೇಶವರಾವ್, ಕುಲಾಯಿ, ಹೊಸಬೆಟ್ಟು ಮಂಗಳೂರು ಇವರು ವಾಸ್ತವ್ಯದ ಉದ್ದೇಶಕ್ಕಾಗಿ ಮನೆ ನಿರ್ಮಿಸಲು ಕಟ್ಟಡ ಪರವಾನಿಗೆ ಕರಾವಳಿ ನಿಯಂತ್ರಣ ವಲಯ ನಿರಾಕ್ಷೇಪಣಾ ಪತ್ರ ನೀಡುವ ಬಗ್ಗೆ. (ಅಪಜೀ 347 ಸಿಆರ್‌ಯುಡ್ 2018)

ಪರವಾನಿಗೆಗೆ ಕರಾವಳಿ ನಿಯಂತ್ರಣ ವಲಯ ನಿರಾಕ್ಷೇಪಣಾ ಪತ್ರ ನೀಡುವ ಬಗ್ಗೆ. (ಅಪಜೀ 355 ಸಿಆರ್‌ಯುಡ್ 2018)

16. ಮಂಗಳೂರು ತಾ. ಸುರತ್ಕಲ್ ಗ್ರಾಮದ ಸರ್ವೆ ನಂಬರ್ 21/16 ರಲ್ಲಿ 0 ಎಕರೆ 07.00 ಸೆಂಟ್ಸ್ ಸ್ಥಳದಲ್ಲಿ ಶ್ರೀಮತಿ ನಳಿನಿ ವಿಜಯ ಅಮೀನ್, ಕೋಂ ವಿಜಯ ಅಮೀನ್ ಸುರತ್ಕಲ್ ಗ್ರಾಮ ಮಂಗಳೂರು ತಾಲ್ಲೂಕು ಇವರು ವಾಸ್ತವ್ಯದ ಉದ್ದೇಶಕ್ಕಾಗಿ ಮನೆ ನಿರ್ಮಿಸಲು ಕಟ್ಟಡ ಪರವಾನಿಗೆಗೆ ಕರಾವಳಿ ನಿಯಂತ್ರಣ ವಲಯ ನಿರಾಕ್ಷೇಪಣಾ ಪತ್ರ ನೀಡುವ ಬಗ್ಗೆ. (ಅಪಜೀ 356 ಸಿಆರ್‌ಯುಡ್ 2018)

17. ಮಂಗಳೂರು ತಾ. ಸುರತ್ಕಲ್ ಗ್ರಾಮದ ಸರ್ವೆ ನಂಬರ್ 157/2ಎ1 ರಲ್ಲಿ 0 ಎಕರೆ 05.00 ಸೆಂಟ್ಸ್ ಸ್ಥಳದಲ್ಲಿ ಶ್ರೀ ಪ್ರೇಮಾನಂದ ಪೈ ಬಿನ್ ವರದರಾಯ ಪೈ ಯಾನೆ ವರದರಾಯ ಪೈ ಸುರತ್ಕಲ್ ಗ್ರಾಮ ಮಂಗಳೂರು ತಾಲ್ಲೂಕು ಇವರು ವಾಸ್ತವ್ಯದ ಉದ್ದೇಶಕ್ಕಾಗಿ ಮನೆ ನಿರ್ಮಿಸಲು ಕಟ್ಟಡ ಪರವಾನಿಗೆಗೆ ಕರಾವಳಿ ನಿಯಂತ್ರಣ ವಲಯ ನಿರಾಕ್ಷೇಪಣಾ ಪತ್ರ ನೀಡುವ ಬಗ್ಗೆ. (ಅಪಜೀ 357 ಸಿಆರ್‌ಯುಡ್ 2018)

18. ಮಂಗಳೂರು ತಾ. ಸುರತ್ಕಲ್ ಗ್ರಾಮದ ಸರ್ವೆ ನಂಬರ್ 137/1(ಪಿ) ರಲ್ಲಿ 0 ಎಕರೆ 05.00 ಸೆಂಟ್ಸ್ ಸ್ಥಳದಲ್ಲಿ ಶ್ರೀ ಸುರೇಶ್ ಬಿನ್ ಎಸ್ ಭವಾನಿ ಶಂಕರರಾವ್ ಸುರತ್ಕಲ್ ಗ್ರಾಮ ಮಂಗಳೂರು ತಾಲ್ಲೂಕು ಇವರು ವಾಸ್ತವ್ಯದ ಉದ್ದೇಶಕ್ಕಾಗಿ ಮನೆ ನಿರ್ಮಿಸಲು ಕಟ್ಟಡ ಪರವಾನಿಗೆಗೆ ಕರಾವಳಿ ನಿಯಂತ್ರಣ ವಲಯ ನಿರಾಕ್ಷೇಪಣಾ ಪತ್ರ ನೀಡುವ ಬಗ್ಗೆ. (ಅಪಜೀ 358 ಸಿಆರ್‌ಯುಡ್ 2018)

19. ಮಂಗಳೂರು ತಾ. ಸುರತ್ಕಲ್ ಗ್ರಾಮದ ಸರ್ವೆ ನಂಬರ್ 149/5ಪಿ3 ರಲ್ಲಿ 0 ಎಕರೆ 02.00 ಸೆಂಟ್ಸ್ ಸ್ಥಳದಲ್ಲಿ ಶ್ರೀ ಉಮಾನಾಥ ಶೆಟ್ಟಿಗಾರ್ ಬಿನ್ ಪೂವಪ್ಪ ಶೆಟ್ಟಿಗಾರ್ ಸುರತ್ಕಲ್ ಗ್ರಾಮ ಮಂಗಳೂರು ತಾಲ್ಲೂಕು ಇವರು ವಾಸ್ತವ್ಯದ ಉದ್ದೇಶಕ್ಕಾಗಿ ಮನೆ ನಿರ್ಮಿಸಲು ಕಟ್ಟಡ ಪರವಾನಿಗೆಗೆ ಕರಾವಳಿ ನಿಯಂತ್ರಣ ವಲಯ ನಿರಾಕ್ಷೇಪಣಾ ಪತ್ರ ನೀಡುವ ಬಗ್ಗೆ. (ಅಪಜೀ 359 ಸಿಆರ್‌ಯುಡ್ 2018)

20. ಮಂಗಳೂರು ತಾ. ಸುರತ್ಕಲ್ ಗ್ರಾಮದ ಸರ್ವೆ ನಂಬರ್ 227/2(ಪಿ) ರಲ್ಲಿ 0 ಎಕರೆ 6.50 ಸೆಂಟ್ಸ್ ಸ್ಥಳದಲ್ಲಿ ಶ್ರೀಮತಿ ಅಶ್ವಿತಿ ದೇವಾಡಿಗ ಬಿನ್ ದಿವಾಕರ ದೇವಾಡಿಗ ಸುರತ್ಕಲ್ ಗ್ರಾಮ ಮಂಗಳೂರು ತಾಲ್ಲೂಕು ಇವರು ವಾಸ್ತವ್ಯದ ಉದ್ದೇಶಕ್ಕಾಗಿ ಮನೆ ನಿರ್ಮಿಸಲು ಕಟ್ಟಡ ಪರವಾನಿಗೆಗೆ ಕರಾವಳಿ ನಿಯಂತ್ರಣ ವಲಯ ನಿರಾಕ್ಷೇಪಣಾ ಪತ್ರ ನೀಡುವ ಬಗ್ಗೆ. (ಅಪಜೀ 360 ಸಿಆರ್‌ಯುಡ್ 2018)

21. ಮಂಗಳೂರು ತಾ. ಸುರತ್ಕಲ್ ಗ್ರಾಮದ ಸರ್ವೆ ನಂಬರ್ 335/3ಬಿ (ಪಿ) ರಲ್ಲಿ 0 ಎಕರೆ 23.25 ಸೆಂಟ್ಸ್ ಸ್ಥಳದಲ್ಲಿ ಶ್ರೀ ಮಧುಸೂದನಮಯ್ಯ ಬಿನ್ ದಾಸಮಯ್ಯ ಸುರತ್ಕಲ್ ಗ್ರಾಮ ಮಂಗಳೂರು ತಾಲ್ಲೂಕು ಇವರು ವಾಸ್ತವ್ಯದ ಉದ್ದೇಶಕ್ಕಾಗಿ ಮನೆ ನಿರ್ಮಿಸಲು ಕಟ್ಟಡ ಪರವಾನಿಗೆಗೆ ಕರಾವಳಿ ನಿಯಂತ್ರಣ ವಲಯ ನಿರಾಕ್ಷೇಪಣಾ ಪತ್ರ ನೀಡುವ ಬಗ್ಗೆ. (ಅಪಜೀ 361 ಸಿಆರ್‌ಯುಡ್ 2018)

22. ಮಂಗಳೂರು ತಾ. ಸುರತ್ಕಲ್ ಗ್ರಾಮದ ಸರ್ವೆ ನಂಬರ್ 14/5ಪಿ6 ರಲ್ಲಿ 0 ಎಕರೆ 12.00 ಸೆಂಟ್ಸ್ ಸ್ಥಳದಲ್ಲಿ ಶ್ರೀ ಹರೀಶ್ ಐತಾಳ್ ಬಿನ್.ಗಣೇಶ್ ಐತಾಳ್, ಸುರತ್ಕಲ್ ಗ್ರಾಮ, ಮಂಗಳೂರು ಇವರು ವಾಸ್ತವ್ಯದ ಉದ್ದೇಶಕ್ಕಾಗಿ ಮನೆ ನಿರ್ಮಿಸಲು ಕಟ್ಟಡ ಪರವಾನಿಗೆಗೆ ಕರಾವಳಿ ನಿಯಂತ್ರಣ ವಲಯ ನಿರಾಕ್ಷೇಪಣಾ ಪತ್ರ ನೀಡುವ ಬಗ್ಗೆ. (ಅಪಜೀ 362 ಸಿಆರ್‌ಯುಡ್ 2018)

ಪರವಾನಿಗೆಗೆ ಕರಾವಳಿ ನಿಯಂತ್ರಣ ವಲಯ ನಿರಾಕ್ಷೇಪಣಾ ಪತ್ರ ನೀಡುವ ಬಗ್ಗೆ. (ಅಪಜೀ 369 ಸಿಆರ್‌ಯುಡ್ 2018)

30. ಮಂಗಳೂರು ತಾ. ಹೊಸಬೆಟ್ಟು ಗ್ರಾಮದ ಸರ್ವೆ ನಂಬರ್ 39/4ಪಿ ರಲ್ಲಿ 0 ಎಕರೆ 08.00 ಸೆಂಟ್ಸ್ ಸ್ಥಳದಲ್ಲಿ ಶ್ರೀಮತಿ ಮೀನಾ ಶಿವಕುಮಾರ್ ಕೋಂ. ಕೆ. ಶಿವಕುಮಾರ್ ಹೊಸಬೆಟ್ಟು ಗ್ರಾಮ ಮಂಗಳೂರು ತಾಲ್ಲೂಕು ಇವರು ವಾಸ್ತವ್ಯದ ಉದ್ದೇಶಕ್ಕಾಗಿ ಮನೆ ನಿರ್ಮಿಸಲು ಕಟ್ಟಡ ಪರವಾನಿಗೆಗೆ ಕರಾವಳಿ ನಿಯಂತ್ರಣ ವಲಯ ನಿರಾಕ್ಷೇಪಣಾ ಪತ್ರ ನೀಡುವ ಬಗ್ಗೆ. (ಅಪಜೀ 370 ಸಿಆರ್‌ಯುಡ್ 2018)
31. ಮಂಗಳೂರು ತಾ. ಕುಳಾಯಿ ಗ್ರಾಮದ ಸರ್ವೆ ನಂಬರ್ 1/33ಪಿ1 ರಲ್ಲಿ 0 ಎಕರೆ 04.00 ಸೆಂಟ್ಸ್ ಸ್ಥಳದಲ್ಲಿ ಶ್ರೀ ರಾಮಮೂರ್ತಿ ಮತ್ತು ಕೃಷ್ಣಮೂರ್ತಿ ಕುಳಾಯಿ ಗ್ರಾಮ ಮಂಗಳೂರು ತಾಲ್ಲೂಕು ಇವರು ವಾಸ್ತವ್ಯದ ಉದ್ದೇಶಕ್ಕಾಗಿ ಮನೆ ನಿರ್ಮಿಸಲು ಕಟ್ಟಡ ಪರವಾನಿಗೆಗೆ ಕರಾವಳಿ ನಿಯಂತ್ರಣ ವಲಯ ನಿರಾಕ್ಷೇಪಣಾ ಪತ್ರ ನೀಡುವ ಬಗ್ಗೆ. (ಅಪಜೀ 371 ಸಿಆರ್‌ಯುಡ್ 2018)
32. ಮಂಗಳೂರು ತಾ. ಕುಳಾಯಿ ಗ್ರಾಮದ ಸರ್ವೆ ನಂಬರ್ 18/9ಬಿಪಿ1 ರಲ್ಲಿ 0 ಎಕರೆ 10.00 ಸೆಂಟ್ಸ್ ಸ್ಥಳದಲ್ಲಿ ಶ್ರೀ ಉಮೇಶ್.ಟಿ ಕರ್ಕೇರ ಬಿನ್ ದಿ. ತಿವ್ವಯ್ಯ ಬಂಗೇರ ಕುಳಾಯಿ ಗ್ರಾಮ ಮಂಗಳೂರು ತಾಲ್ಲೂಕು ಇವರು ವಾಸ್ತವ್ಯದ ಉದ್ದೇಶಕ್ಕಾಗಿ ಮನೆ ನಿರ್ಮಿಸಲು ಕಟ್ಟಡ ಪರವಾನಿಗೆಗೆ ಕರಾವಳಿ ನಿಯಂತ್ರಣ ವಲಯ ನಿರಾಕ್ಷೇಪಣಾ ಪತ್ರ ನೀಡುವ ಬಗ್ಗೆ. (ಅಪಜೀ 372 ಸಿಆರ್‌ಯುಡ್ 2018)
33. ಮಂಗಳೂರು ತಾ. ಕುಳಾಯಿ ಗ್ರಾಮದ ಸರ್ವೆ ನಂಬರ್ 14/3ಬಿಪಿ3 ರಲ್ಲಿ 0 ಎಕರೆ 05.51 ಸೆಂಟ್ಸ್ ಸ್ಥಳದಲ್ಲಿ ಶ್ರೀ ರಾಜೇಂದ್ರ ಬಿನ್ ಸೀತಾರಾಮ ಸುವರ್ಣ ಕುಳಾಯಿ ಗ್ರಾಮ ಮಂಗಳೂರು ತಾಲ್ಲೂಕು ಇವರು ವಾಸ್ತವ್ಯದ ಉದ್ದೇಶಕ್ಕಾಗಿ ಮನೆ ನಿರ್ಮಿಸಲು ಕಟ್ಟಡ ಪರವಾನಿಗೆಗೆ ಕರಾವಳಿ ನಿಯಂತ್ರಣ ವಲಯ ನಿರಾಕ್ಷೇಪಣಾ ಪತ್ರ ನೀಡುವ ಬಗ್ಗೆ. (ಅಪಜೀ 373 ಸಿಆರ್‌ಯುಡ್ 2018)
34. ಮಂಗಳೂರು ತಾ. ಕುಳಾಯಿ ಗ್ರಾಮದ ಸರ್ವೆ ನಂಬರ್ 83/5(ಪಿ)ರಲ್ಲಿ 0 ಎಕರೆ 10.00 ಸೆಂಟ್ಸ್ ಸ್ಥಳದಲ್ಲಿ ಶ್ರೀ ರಾಮ ದೇವಾಡಿಗ ಬಿನ್.ಅಂಗರ ದೇವಾಡಿಗ ಮೀನಕಳಿಯ ಪಣಂಬೂರು ಗ್ರಾಮ, ಮಂಗಳೂರು ಇವರು ವಾಸ್ತವ್ಯದ ಉದ್ದೇಶಕ್ಕಾಗಿ ಮನೆ ನಿರ್ಮಿಸಲು ಕಟ್ಟಡ ಪರವಾನಿಗೆಗೆ ಕರಾವಳಿ ನಿಯಂತ್ರಣ ವಲಯ ನಿರಾಕ್ಷೇಪಣಾ ಪತ್ರ ನೀಡುವ ಬಗ್ಗೆ. (ಅಪಜೀ 374 ಸಿಆರ್‌ಯುಡ್ 2018)
35. ಮಂಗಳೂರು ತಾ. ಕುಳಾಯಿ ಗ್ರಾಮದ ಸರ್ವೆ ನಂಬರ್ 22/1ಕೆ1ಎ2ಪಿ1 ರಲ್ಲಿ 0 ಎಕರೆ 05.00 ಸೆಂಟ್ಸ್ ಸ್ಥಳದಲ್ಲಿ ಶ್ರೀ ಕೇಶವ ಕೋಟ್ಯಾನ್ ಬಿನ್ ದಿ ಶೀಣ ಕಾಂಚನ್ ಬೈಕಂಪಾಡಿ ಗ್ರಾಮ ಮಂಗಳೂರು ಇವರು ವಾಸ್ತವ್ಯದ ಉದ್ದೇಶಕ್ಕಾಗಿ ಮನೆ ನಿರ್ಮಿಸಲು ಕಟ್ಟಡ ಪರವಾನಿಗೆಗೆ ಕರಾವಳಿ ನಿಯಂತ್ರಣ ವಲಯ ನಿರಾಕ್ಷೇಪಣಾ ಪತ್ರ ನೀಡುವ ಬಗ್ಗೆ. (ಅಪಜೀ 375 ಸಿಆರ್‌ಯುಡ್ 2018)
36. ಮಂಗಳೂರು ತಾ. ಕುಳಾಯಿ ಗ್ರಾಮದ ಸರ್ವೆ ನಂಬರ್ 21/5ಎ(ಪಿ) ರಲ್ಲಿ 0 ಎಕರೆ 08.00 ಸೆಂಟ್ಸ್ ಸ್ಥಳದಲ್ಲಿ ಶ್ರೀ ಹರೀಶ್ವರ ಹೆಚ್ ಎ ರಾವ್ ಬಿನ್.ಹೆಚ್.ವಾರಿಜ್ಯ ಕುಳಾಯಿ ಗ್ರಾಮ ಮಂಗಳೂರು ಇವರು ವಾಸ್ತವ್ಯದ ಉದ್ದೇಶಕ್ಕಾಗಿ ಮನೆ ನಿರ್ಮಿಸಲು ಕಟ್ಟಡ ಪರವಾನಿಗೆಗೆ ಕರಾವಳಿ ನಿಯಂತ್ರಣ ವಲಯ ನಿರಾಕ್ಷೇಪಣಾ ಪತ್ರ ನೀಡುವ ಬಗ್ಗೆ. (ಅಪಜೀ 376 ಸಿಆರ್‌ಯುಡ್ 2018)

45. ಮಂಗಳೂರು ತಾ. ಬೋಳೂರು ಎ ಗ್ರಾಮದ ಸರ್ವೆ ನಂಬರ್ 969/ಎ2ಸಿ ರಲ್ಲಿ 0 ಎಕರೆ 5.00 ಸೆಂಟ್ಸ್ ಸ್ಥಳದಲ್ಲಿ ಶ್ರೀಮತಿ ಲೀಲಾವತಿ ಮತ್ತು ಇತರರು ಬೋಳೂರು ಗ್ರಾಮ ಮಂಗಳೂರು ಇವರು ವಾಸ್ತವ್ಯದ ಉದ್ದೇಶಕ್ಕಾಗಿ ಮನೆ ನಿರ್ಮಿಸಲು ಕಟ್ಟಡ ಪರವಾನಿಗೆಗೆ ಕರಾವಳಿ ನಿಯಂತ್ರಣ ವಲಯ ನಿರಾಕ್ಷೇಪಣಾ ಪತ್ರ ನೀಡುವ ಬಗ್ಗೆ. (ಅಪಜೀ 385 ಸಿಆರ್‌ಯುಡ್ 2018)
46. ಮಂಗಳೂರು ತಾ. ಬೋಳೂರು ಎ ಗ್ರಾಮದ ಸರ್ವೆ ನಂಬರ್ 82/5(ಟಿ ಎಸ್ ನಂಬರ್ 1541/5ಪಿ7) ರಲ್ಲಿ 0 ಎಕರೆ 7.10 ಸೆಂಟ್ಸ್ ಸ್ಥಳದಲ್ಲಿ ಶ್ರೀಮತಿ ಮಮತಾ ಬಿನ್ ಮೋನಪ್ಪ ಪೂಜಾರಿ ಬೋಳೂರು ಗ್ರಾಮ ಮಂಗಳೂರು ತಾಲ್ಲೂಕು ಇವರು ವಾಸ್ತವ್ಯದ ಉದ್ದೇಶಕ್ಕಾಗಿ ಮನೆ ನಿರ್ಮಿಸಲು ಕಟ್ಟಡ ಪರವಾನಿಗೆಗೆ ಕರಾವಳಿ ನಿಯಂತ್ರಣ ವಲಯ ನಿರಾಕ್ಷೇಪಣಾ ಪತ್ರ ನೀಡುವ ಬಗ್ಗೆ. (ಅಪಜೀ 386 ಸಿಆರ್‌ಯುಡ್ 2018)
47. ಮಂಗಳೂರು ತಾ. ಇಡ್ಯಾ ಗ್ರಾಮದ ಸರ್ವೆ ನಂಬರ್ 78/8ಎ1ರಲ್ಲಿ 0 ಎಕರೆ 05.75 ಸೆಂಟ್ಸ್, ಸ್ಥಳದಲ್ಲಿ ಶ್ರೀ ಪ್ರಶಾಂತ್. ಎಂ.ಬಿನ್ ಮಂಜುನಾಥ್ ಭಟ್, ಮಂಗಳೂರು ಇವರು ವಾಸ್ತವ್ಯದ ಉದ್ದೇಶಕ್ಕಾಗಿ ಮನೆ ನಿರ್ಮಿಸಲು ಕಟ್ಟಡ ಪರವಾನಿಗೆಗೆ ಕರಾವಳಿ ನಿಯಂತ್ರಣ ವಲಯ ನಿರಾಕ್ಷೇಪಣಾ ಪತ್ರ ನೀಡುವ ಬಗ್ಗೆ.
ಅಪಜೀ 81 ಸಿಆರ್‌ಯುಡ್ 2019
48. ಮಂಗಳೂರು ತಾ. ಇಡ್ಯಾ ಗ್ರಾಮದ ಸರ್ವೆ ನಂಬರ್ 78/8ಎ9ರಲ್ಲಿ 0 ಎಕರೆ 05.00 ಸೆಂಟ್ಸ್, ಸ್ಥಳದಲ್ಲಿ ಶ್ರೀಮತಿ ವೀಣಾ ಶ್ರೀಯಾನ್ ಕೋಂ. ಲೋಹಿತಾಕ್ಷ, ಮಂಗಳೂರು ಇವರು ವಾಸ್ತವ್ಯದ ಉದ್ದೇಶಕ್ಕಾಗಿ ಮನೆ ನಿರ್ಮಿಸಲು ಕಟ್ಟಡ ಪರವಾನಿಗೆಗೆ ಕರಾವಳಿ ನಿಯಂತ್ರಣ ವಲಯ ನಿರಾಕ್ಷೇಪಣಾ ಪತ್ರ ನೀಡುವ ಬಗ್ಗೆ.
ಅಪಜೀ 76 ಸಿಆರ್‌ಯುಡ್ 2019
49. ಮಂಗಳೂರು ತಾ. ಇಡ್ಯಾ ಗ್ರಾಮದ ಸರ್ವೆ ನಂಬರ್ 77/8ಪಿ8ರಲ್ಲಿ 0 ಎಕರೆ 06.00 ಸೆಂಟ್ಸ್, ಸ್ಥಳದಲ್ಲಿ ಶ್ರೀ ಅಬೂಬಕ್ಕರ್ ಬಿನ್ ದಿ. ಹಾಜಬ್ಬ ಬ್ಯಾರಿ, ಮಂಗಳೂರು ಇವರು ವಾಸ್ತವ್ಯದ ಉದ್ದೇಶಕ್ಕಾಗಿ ಮನೆ ನಿರ್ಮಿಸಲು ಕಟ್ಟಡ ಪರವಾನಿಗೆಗೆ ಕರಾವಳಿ ನಿಯಂತ್ರಣ ವಲಯ ನಿರಾಕ್ಷೇಪಣಾ ಪತ್ರ ನೀಡುವ ಬಗ್ಗೆ.
ಅಪಜೀ 80 ಸಿಆರ್‌ಯುಡ್ 2019
50. ಮಂಗಳೂರು ತಾ. ಇಡ್ಯಾ ಗ್ರಾಮದ ಸರ್ವೆ ನಂಬರ್ 64/10ಪಿರಲ್ಲಿ 0 ಎಕರೆ 07.25 ಸೆಂಟ್ಸ್, ಸ್ಥಳದಲ್ಲಿ ಶ್ರೀಮತಿ ಕಮಲ ಕೋಂ ದಿ. ಪ್ರೊಂತ್ರ ಮತ್ತು ಯಶೋಧ ಪೂಜಾರಿ, ಮಂಗಳೂರು ಇವರು ವಾಸ್ತವ್ಯದ ಉದ್ದೇಶಕ್ಕಾಗಿ ಮನೆ ನಿರ್ಮಿಸಲು ಕಟ್ಟಡ ಪರವಾನಿಗೆಗೆ ಕರಾವಳಿ ನಿಯಂತ್ರಣ ವಲಯ ನಿರಾಕ್ಷೇಪಣಾ ಪತ್ರ ನೀಡುವ ಬಗ್ಗೆ. (ಅಪಜೀ 79 ಸಿಆರ್‌ಯುಡ್ 2019)
51. ಮಂಗಳೂರು ತಾ. ಸುರತ್ಕಲ್ ಗ್ರಾಮದ ಸರ್ವೆ ನಂಬರ್ 12/8 ರಲ್ಲಿ 0 ಎಕರೆ 04.30 ಸೆಂಟ್ಸ್, ಸ್ಥಳದಲ್ಲಿ ಶ್ರೀ ಜಯರಾಮ .ಟಿ ಶ್ರೀಯಾನ್ ಬಿನ್ ತಿಮ್ಮಪ್ಪ ಪುತ್ತನ್ ಮಂಗಳೂರು ಇವರು ವಾಸ್ತವ್ಯದ ಉದ್ದೇಶಕ್ಕಾಗಿ ಮನೆ ನಿರ್ಮಿಸಲು ಕಟ್ಟಡ ಪರವಾನಿಗೆಗೆ ಕರಾವಳಿ ನಿಯಂತ್ರಣ ವಲಯ ನಿರಾಕ್ಷೇಪಣಾ ಪತ್ರ ನೀಡುವ ಬಗ್ಗೆ. (ಅಪಜೀ 82 ಸಿಆರ್‌ಯುಡ್ 2019)

ದಿನಾಂಕ 07.03.2019 ರಂದು ನಡೆದ KSCZMA ಸಭೆಯಲ್ಲಿ ಘಟನೋತ್ತರ ಅನುಮೋದನೆ ನೀಡಲಾದ ಪ್ರಸ್ತಾವನೆಗಳು (ಉತ್ತರ ಕನ್ನಡ ಜಿಲ್ಲೆ)

1. ಶ್ರೀ ಸುಭಾಷ್ ತೇಲು ಹರಿಕಂತ್ರ, ಅಂಕೋಲಾ ತಾಲ್ಲೂಕಿನ ಹಾರವಾಡಾ ಗ್ರಾಮದ ಸರ್ವೆ ನಂ.55/1ಟ+4 ರಲ್ಲಿ ವಾಸ್ತವ್ಯದ ಕಟ್ಟಡ ಘಟನೋತ್ತರ ಮಂಜೂರಾತಿ ಕುರಿತು. (ಅಪಜೀ 159 ಸಿಆರ್‌ಝಡ್ 2018)
2. ಶ್ರೀ ವೆಂಕಟ್ರಮಣ ತಿಮ್ಮಣ್ಣ ಪಟಗಾರ, ಕುಮಟಾ ತಾಲ್ಲೂಕಿನ ಹೊಲನಗದ್ದೆ ಗ್ರಾಮದ ಸರ್ವೆ ನಂ.83/2 ರಲ್ಲಿ ವಾಸ್ತವ್ಯದ ಕಟ್ಟಡ ಕಟ್ಟಲು ಘಟನೋತ್ತರ ಮಂಜೂರಾತಿ ಕುರಿತು. (ಅಪಜೀ 158 ಸಿಆರ್‌ಝಡ್ 2018)
3. ಶ್ರೀ ಮಾದೇವ ಜಟ್ಟಿ ಹರಿಕಂತ್ರ, ಕುಮಟಾ ತಾಲ್ಲೂಕಿನ ಹೊರಭಾಗ ಗ್ರಾಮದ ಸರ್ವೆ ನಂ.68/4 ರಲ್ಲಿ ವಾಸ್ತವ್ಯದ ಕಟ್ಟಡ ಕಟ್ಟಲು ಘಟನೋತ್ತರ ಮಂಜೂರಾತಿ ಕುರಿತು. (ಅಪಜೀ 157 ಸಿಆರ್‌ಝಡ್ 2018)
4. ಶ್ರೀಮತಿ ಸೀತೆ, ಕೋಂ. ತಿಮ್ಮಪ್ಪ ಪಟಗಾರ, ಕುಮಟಾ ತಾಲ್ಲೂಕಿನ ಹೊರಭಾಗ ಗ್ರಾಮದ ಸರ್ವೆ ನಂ.44/4ಬ ರಲ್ಲಿ ವಾಸ್ತವ್ಯದ ಕಟ್ಟಡ ಕಟ್ಟಲು ಘಟನೋತ್ತರ ಮಂಜೂರಾತಿ ಕುರಿತು. (ಅಪಜೀ 156 ಸಿಆರ್‌ಝಡ್ 2018)
5. ಶ್ರೀಮತಿ ಗೌರಿ ವೆಂಕಟ್ರಮಣ ಗೌಡ, ಕುಮಟಾ ತಾಲ್ಲೂಕಿನ ಗೋಕರ್ಣ ಗ್ರಾಮದ ಸರ್ವೆ ನಂ.90/5 ರಲ್ಲಿ ವಾಸ್ತವ್ಯದ ಕಟ್ಟಡ ಕಟ್ಟಲು ಘಟನೋತ್ತರ ಮಂಜೂರಾತಿ ಕುರಿತು. (ಅಪಜೀ 155 ಸಿಆರ್‌ಝಡ್ 2018)
6. ಶ್ರೀ ಗಣೇಶ ರಾಮಚಂದ್ರ ಭಟ್ಟ ಕೊಡ್ಲಕೆರೆ, ಕುಮಟಾ ತಾಲ್ಲೂಕಿನ ಗೋಕರ್ಣ ಗ್ರಾಮದ ಸರ್ವೆ ನಂ.479/2/6ಬ ರಲ್ಲಿ ವಾಸ್ತವ್ಯದ ಕಟ್ಟಡ ಕಟ್ಟಲು ಘಟನೋತ್ತರ ಮಂಜೂರಾತಿ ಕುರಿತು. (ಅಪಜೀ 154 ಸಿಆರ್‌ಝಡ್ 2018)
7. ಶ್ರೀ ವಿನಾಯಕ ಬಿನ್.ಪುರುಷೋತ್ತಮ ನಾಯಕ, ಕುಮಟಾ ತಾಲ್ಲೂಕಿನ ಗುಡೇಅಂಗಡಿ ಗ್ರಾಮದ ಸರ್ವೆ ನಂ.265/2ಅ ರಲ್ಲಿ ವಾಸ್ತವ್ಯದ ಕಟ್ಟಡ ಕಟ್ಟಲು ಘಟನೋತ್ತರ ಮಂಜೂರಾತಿ ಕುರಿತು. (ಅಪಜೀ 153 ಸಿಆರ್‌ಝಡ್ 2018)
8. ಶ್ರೀ ಗಜಾನನ ಕೇಶವ ಬಾಳಿಗಾ ರವರ ಕುಮಟಾ ತಾಲ್ಲೂಕಿನ ಬಾಡ ಗ್ರಾಮದ ಸರ್ವೆ ನಂ. 75/2 ರಲ್ಲಿ ವಾಸ್ತವ್ಯದ ಕಟ್ಟಡ ಕಟ್ಟಲು ಘಟನೋತ್ತರ ಮಂಜೂರಾತಿ ಕುರಿತು. (ಅಪಜೀ 170 ಸಿಆರ್‌ಝಡ್ 2018)

9. ಶ್ರೀ ಭೂಷಣ ಬಿನ್.ಶಿವಾನಂದ ಕದಂ, ಹೊನ್ನಾವರ ತಾಲ್ಲೂಕಿನ ಪಾವಿನಕುರ್ವೆ ಗ್ರಾಮದ ಸರ್ವೆ ನಂ. 47/2 ರಲ್ಲಿ ವಾಸ್ತವ್ಯದ ಕಟ್ಟಡ ಕಟ್ಟಲು ಘಟನೋತ್ತರ ಮಂಜೂರಾತಿ ಕುರಿತು. (ಅಪಜೀ 169 ಸಿಆರ್‌ಝಡ್ 2018)
10. ಶ್ರೀ ಜಿತೇಂದ್ರ ರಾಮದಾಸ ಭೂಶೆ, ಅಂಕೋಲಾ ತಾಲ್ಲೂಕಿನ ಹಾರವಾಡ ಗ್ರಾಮದ ಸರ್ವೆ ನಂ. 253ಬ/7 ರಲ್ಲಿ ವಾಸ್ತವ್ಯದ ಕಟ್ಟಡ ಕಟ್ಟಲು ಘಟನೋತ್ತರ ಮಂಜೂರಾತಿ ಕುರಿತು. (ಅಪಜೀ 168 ಸಿಆರ್‌ಝಡ್ 2018)
11. ಶ್ರೀ ಅಹಮ್ಮದ್ ಬಿನ್.ಕಾಶೀಂ ದಮಕಾರ, ಕುಮಟಾ ತಾಲ್ಲೂಕಿನ ಹುಬ್ಬಣಗೆರಿ ಗ್ರಾಮದ ಸರ್ವೆ ನಂ. 101/1 ರಲ್ಲಿ ವಾಸ್ತವ್ಯದ ಕಟ್ಟಡ ಕಟ್ಟಲು ಘಟನೋತ್ತರ ಮಂಜೂರಾತಿ ಕುರಿತು. (ಅಪಜೀ 167 ಸಿಆರ್‌ಝಡ್ 2018)
12. ಶ್ರೀ ಗಂಗಾಧರ ಬಿನ್ ಜಟ್ಟಪ್ಪ ನಾಯ್ಕ, ಕುಮಟಾ ತಾಲ್ಲೂಕಿನ ಹುಬ್ಬಣಗೆರಿ ಗ್ರಾಮದ ಸರ್ವೆ ನಂ. 79/43 ರಲ್ಲಿ ವಾಸ್ತವ್ಯದ ಕಟ್ಟಡ ಕಟ್ಟಲು ಘಟನೋತ್ತರ ಮಂಜೂರಾತಿ ಕುರಿತು. (ಅಪಜೀ 166 ಸಿಆರ್‌ಝಡ್ 2018)
13. ಶ್ರೀಮತಿ ಗಂಗಾ ಬಿನ್.ತಿಮ್ಮಪ್ಪ ಗೌಡ, ಕುಮಟಾ ತಾಲ್ಲೂಕಿನ ಹುಬ್ಬಣಗೆರಿ ಗ್ರಾಮದ ಸರ್ವೆ ನಂ. 79/58 ರಲ್ಲಿ ವಾಸ್ತವ್ಯದ ಕಟ್ಟಡ ಕಟ್ಟಲು ಘಟನೋತ್ತರ ಮಂಜೂರಾತಿ ಕುರಿತು. (ಅಪಜೀ 165 ಸಿಆರ್‌ಝಡ್ 2018)
14. ಶ್ರೀ ನಾಗಪ್ಪ ರಾಮ ಹರಿಕಂತ್ರ, ಕುಮಟಾ ತಾಲ್ಲೂಕಿನ ಹುಬ್ಬಣಗೆರಿ ಗ್ರಾಮದ ಸರ್ವೆ ನಂ. 100ಬ/16 ರಲ್ಲಿ ವಾಸ್ತವ್ಯದ ಕಟ್ಟಡ ಕಟ್ಟಲು ಘಟನೋತ್ತರ ಮಂಜೂರಾತಿ ಕುರಿತು. (ಅಪಜೀ 164 ಸಿಆರ್‌ಝಡ್ 2018)
15. ಶ್ರೀ ಹನಂತ ತಿಮ್ಮಣ್ಣ ನಾಯ್ಕ, ಕುಮಟಾ ತಾಲ್ಲೂಕಿನ ಹುಬ್ಬಣಗೆರಿ ಗ್ರಾಮದ ಸರ್ವೆ ನಂ. 79/23ಇ ರಲ್ಲಿ ವಾಸ್ತವ್ಯದ ಕಟ್ಟಡ ಕಟ್ಟಲು ಘಟನೋತ್ತರ ಮಂಜೂರಾತಿ ಕುರಿತು. (ಅಪಜೀ 163 ಸಿಆರ್‌ಝಡ್ 2018)
16. ಶ್ರೀಮತಿ ಕಮಲಾ ನಾಗರಾಜ ನಾಯ್ಕ, ಕುಮಟಾ ತಾಲ್ಲೂಕಿನ ಗುಡೇಅಂಗಡಿ ಗ್ರಾಮದ ಸರ್ವೆ ನಂ. 186/1 ರಲ್ಲಿ ವಾಸ್ತವ್ಯದ ಕಟ್ಟಡ ಕಟ್ಟಲು ಘಟನೋತ್ತರ ಮಂಜೂರಾತಿ ಕುರಿತು. (ಅಪಜೀ 162 ಸಿಆರ್‌ಝಡ್ 2018)
17. ಶ್ರೀ ನಾರಾಯಣ ಸೊಲು ಪಟಗಾರ, ಕುಮಟಾ ತಾಲ್ಲೂಕಿನ ಗುಡೇಅಂಗಡಿ ಗ್ರಾಮದ ಸರ್ವೆ ನಂ. 36/1ಬ ರಲ್ಲಿ ವಾಸ್ತವ್ಯದ ಕಟ್ಟಡ ಕಟ್ಟಲು ಘಟನೋತ್ತರ ಮಂಜೂರಾತಿ ಕುರಿತು. (ಅಪಜೀ 161 ಸಿಆರ್‌ಝಡ್ 2018)
18. ಶ್ರೀ ಮಧುಕರ ಮೆಣಸು ಬಾನಾವಳಿಕರ, ಅಂಕೋಲಾ ತಾಲ್ಲೂಕಿನ ಬೆಲೇಕೇರಿ ಗ್ರಾಮದ ಸರ್ವೆ ನಂ. 335ಅ1/ಪ್ಲೋಟ 112 ರಲ್ಲಿ ವಾಸ್ತವ್ಯದ ಕಟ್ಟಡ ಕಟ್ಟಲು ಘಟನೋತ್ತರ ಮಂಜೂರಾತಿ ಕುರಿತು. (ಅಪಜೀ 160 ಸಿಆರ್‌ಝಡ್ 2018)

19. ಶ್ರೀಮತಿ ದೇವಕಿ ರವಳು ನಾಯ್ಕ, ಕುಮಟಾ ತಾಲ್ಲೂಕಿನ ವನ್ನಳ್ಳಿ ಗ್ರಾಮದ ಸರ್ವೆ ನಂ. 177/7 ರಲ್ಲಿ ವಾಸ್ತವ್ಯದ ಕಟ್ಟಡ ಕಟ್ಟಲು ಘಟನೋತ್ತರ ಮಂಜೂರಾತಿ ಕುರಿತು. (ಅಪಜೀ 280 ಸಿಆರ್‌ಝಡ್ 2018)
20. ಶ್ರೀಮತಿ ಲಕ್ಷ್ಮೀ ವಿಷ್ಣು ಗಾವಡಿ, ಕುಮಟಾ ತಾಲ್ಲೂಕಿನ ಕಲಭಾಗ ಗ್ರಾಮದ ಸರ್ವೆ ನಂ. 693/3 ರಲ್ಲಿ ವಾಸ್ತವ್ಯದ ಕಟ್ಟಡ ಕಟ್ಟಲು ಘಟನೋತ್ತರ ಮಂಜೂರಾತಿ ಕುರಿತು. (ಅಪಜೀ 279 ಸಿಆರ್‌ಝಡ್ 2018)
21. ಶ್ರೀ ಮಂಜುನಾಥ ಹನ್ನಂತ ನಾಯ್ಕ, ಕುಮಟಾ ತಾಲ್ಲೂಕಿನ ಹುಬ್ಬಣಗೇರಿ ಗ್ರಾಮದ ಸರ್ವೆ ನಂ. 57/1ಅ15 ರಲ್ಲಿ ವಾಸ್ತವ್ಯದ ಕಟ್ಟಡ ಕಟ್ಟಲು ಘಟನೋತ್ತರ ಮಂಜೂರಾತಿ ಕುರಿತು. (ಅಪಜೀ 278 ಸಿಆರ್‌ಝಡ್ 2018)
22. ಶ್ರೀ ವೆಂಕಟ್ರಮಣ ರಾಮ ಗೌಡಬಾದಿ, ಕುಮಟಾ ತಾಲ್ಲೂಕಿನ ಗೋಕರ್ಣ ಗ್ರಾಮದ ಸರ್ವೆ ನಂ. 100/2 ರಲ್ಲಿ ವಾಸ್ತವ್ಯದ ಕಟ್ಟಡ ಕಟ್ಟಲು ಘಟನೋತ್ತರ ಮಂಜೂರಾತಿ ಕುರಿತು. (ಅಪಜೀ 277 ಸಿಆರ್‌ಝಡ್ 2018)
23. ಶ್ರೀ ಗಣೇಶ ನಾರಾಯಣ ನಾಯ್ಕ, ಕುಮಟಾ ತಾಲ್ಲೂಕಿನ ಹೊಲನಗದ್ದೆ ಗ್ರಾಮದ ಸರ್ವೆ ನಂ. 515/5 ರಲ್ಲಿ ವಾಸ್ತವ್ಯದ ಕಟ್ಟಡ ಕಟ್ಟಲು ಘಟನೋತ್ತರ ಮಂಜೂರಾತಿ ಕುರಿತು. (ಅಪಜೀ 276 ಸಿಆರ್‌ಝಡ್ 2018)
24. ಶ್ರೀಮತಿ ಗೌರಿ ಹೊನ್ನಪ್ಪ ನಾಯ್ಕ, ಕುಮಟಾ ತಾಲ್ಲೂಕಿನ ಹುಬ್ಬಣಗೇರಿ ಗ್ರಾಮದ ಸರ್ವೆ ನಂ. 79/43 ರಲ್ಲಿ ವಾಸ್ತವ್ಯದ ಕಟ್ಟಡ ಕಟ್ಟಲು ಘಟನೋತ್ತರ ಮಂಜೂರಾತಿ ಕುರಿತು. (ಅಪಜೀ 275 ಸಿಆರ್‌ಝಡ್ 2018)
25. ಶ್ರೀಮತಿ ಶಿಲ್ಪಾ ಶ್ರೀಕಾಂತ, ಕುಮಟಾ ತಾಲ್ಲೂಕಿನ ಗುಡೇಅಂಗಡಿ ಗ್ರಾಮದ ಸರ್ವೆ ನಂ. 204/3 ರಲ್ಲಿ ವಾಸ್ತವ್ಯದ ಕಟ್ಟಡ ಕಟ್ಟಲು ಘಟನೋತ್ತರ ಮಂಜೂರಾತಿ ಕುರಿತು. (ಅಪಜೀ 274 ಸಿಆರ್‌ಝಡ್ 2018)
26. ಶ್ರೀಮತಿ ಸೀಮಾ ಅಣ್ಣಪ್ಪ ಪಟಗಾರ ತಾಲ್ಲೂಕಿನ ಬಾಡ ಗ್ರಾಮದ ಸರ್ವೆ ನಂ. 56/2 ರಲ್ಲಿ ವಾಸ್ತವ್ಯದ ಕಟ್ಟಡ ಕಟ್ಟಲು ಘಟನೋತ್ತರ ಮಂಜೂರಾತಿ ಕುರಿತು. (ಅಪಜೀ 273 ಸಿಆರ್‌ಝಡ್ 2018)
27. ಶ್ರೀಮತಿ ಲತಾ ಸದಾನಂದ ಪಟಗಾರ, ಕುಮಟಾ ತಾಲ್ಲೂಕಿನ ಹೊರಭಾಗ ಗ್ರಾಮದ ಸರ್ವೆ ನಂ. 6/9 ರಲ್ಲಿ ವಾಸ್ತವ್ಯದ ಕಟ್ಟಡ ಕಟ್ಟಲು ಘಟನೋತ್ತರ ಮಂಜೂರಾತಿ ಕುರಿತು. (ಅಪಜೀ 272 ಸಿಆರ್‌ಝಡ್ 2018)
28. ಶ್ರೀಮತಿ ಸುಶೀಲಾ ಅನಂತ ನಾಯ್ಕ, ಕುಮಟಾ ತಾಲ್ಲೂಕಿನ ಗುಡೇಅಂಗಡಿ ಗ್ರಾಮದ ಸರ್ವೆ ನಂ. 40/1ಕ ರಲ್ಲಿ ವಾಸ್ತವ್ಯದ ಕಟ್ಟಡ ಕಟ್ಟಲು ಘಟನೋತ್ತರ ಮಂಜೂರಾತಿ ಕುರಿತು. (ಅಪಜೀ 271 ಸಿಆರ್‌ಝಡ್ 2018)

29. ಶ್ರೀಮತಿ ಗೌರಿ, ಕೋಂ ನಾಗಪ್ಪ ಮಡಿವಾಳ, ಕುಮಟಾ ತಾಲ್ಲೂಕಿನ ಬಾಡ ಗ್ರಾಮದ ಸರ್ವೆ ನಂ. 120 ರಲ್ಲಿ ವಾಸ್ತವ್ಯದ ಕಟ್ಟಡ ಕಟ್ಟಲು ಘಟನೋತ್ತರ ಮಂಜೂರಾತಿ ಕುರಿತು. (ಅಪಜೀ 270 ಸಿಆರ್‌ಝಡ್ 2018)
30. ಶ್ರೀಮತಿ ಶೈಲಾ ಮಹಾಬಲೇಶ್ವರ ನಾಯ್ಕ, ಕುಮಟಾ ತಾಲ್ಲೂಕಿನ ಗುಡೇಅಂಗಡಿ ಗ್ರಾಮದ ಸರ್ವೆ ನಂ. 186/1 ರಲ್ಲಿ ವಾಸ್ತವ್ಯದ ಕಟ್ಟಡ ಕಟ್ಟಲು ಘಟನೋತ್ತರ ಮಂಜೂರಾತಿ ಕುರಿತು. (ಅಪಜೀ 269 ಸಿಆರ್‌ಝಡ್ 2018)
31. ಶ್ರೀಮತಿ ಗಂಗೆ ಲಿಂಗಪ್ಪ ಪಟಗಾರ, ಕುಮಟಾ ತಾಲ್ಲೂಕಿನ ಗುಡೇಅಂಗಡಿ ಗ್ರಾಮದ ಸರ್ವೆ ನಂ. 1995/5 ರಲ್ಲಿ ವಾಸ್ತವ್ಯದ ಕಟ್ಟಡ ಕಟ್ಟಲು ಘಟನೋತ್ತರ ಮಂಜೂರಾತಿ ಕುರಿತು. (ಅಪಜೀ 268 ಸಿಆರ್‌ಝಡ್ 2018)
32. ಶ್ರೀಮತಿ ಸಾವಿತ್ರಿ ಪಾಂಡು ನಾಯ್ಕ, ಕುಮಟಾ ತಾಲ್ಲೂಕಿನ ಹುಬ್ಬಣಗೆರಿ ಗ್ರಾಮದ ಸರ್ವೆ ನಂ. 74/1ಅ1ಬ/1 ರಲ್ಲಿ ವಾಸ್ತವ್ಯದ ಕಟ್ಟಡ ಕಟ್ಟಲು ಘಟನೋತ್ತರ ಮಂಜೂರಾತಿ ಕುರಿತು. (ಅಪಜೀ 267 ಸಿಆರ್‌ಝಡ್ 2018)
33. ಶ್ರೀಮತಿ ಜಾನಕಿ ನೀಲಕಂಠ ಗಾವಡಿ, ಕುಮಟಾ ತಾಲ್ಲೂಕಿನ ಕಲಭಾಗ ಗ್ರಾಮದ ಸರ್ವೆ ನಂ. 693/2ಅ ರಲ್ಲಿ ವಾಸ್ತವ್ಯದ ಕಟ್ಟಡ ಕಟ್ಟಲು ಘಟನೋತ್ತರ ಮಂಜೂರಾತಿ ಕುರಿತು. (ಅಪಜೀ 266 ಸಿಆರ್‌ಝಡ್ 2018)
34. ಶ್ರೀಮತಿ ಭಾರತಿ ರವಿ ಭಟ್ಟಕೆರೆ, ಕುಮಟಾ ತಾಲ್ಲೂಕಿನ ಬಾಡ ಗ್ರಾಮದ ಸರ್ವೆ ನಂ. 71/2 ರಲ್ಲಿ ವಾಸ್ತವ್ಯದ ಕಟ್ಟಡ ಕಟ್ಟಲು ಘಟನೋತ್ತರ ಮಂಜೂರಾತಿ ಕುರಿತು. (ಅಪಜೀ 265 ಸಿಆರ್‌ಝಡ್ 2018)
35. ಶ್ರೀಮತಿ ವಿಮಲಾ ಬಿನ್.ವಿಷ್ಣು ನಾಯ್ಕ, ಕುಮಟಾ ತಾಲ್ಲೂಕಿನ ಹೊಲನಗದ್ದೆ ಗ್ರಾಮದ ಸರ್ವೆ ನಂ. 502/3 ರಲ್ಲಿ ವಾಸ್ತವ್ಯದ ಕಟ್ಟಡ ಕಟ್ಟಲು ಘಟನೋತ್ತರ ಮಂಜೂರಾತಿ ಕುರಿತು. (ಅಪಜೀ 264 ಸಿಆರ್‌ಝಡ್ 2018)
36. ಶ್ರೀಮತಿ ರಾಧಾ ಗಣಪತಿ ನಾಯ್ಕ, ಕುಮಟಾ ತಾಲ್ಲೂಕಿನ ಗುಡೇಅಂಗಡಿ ಗ್ರಾಮದ ಸರ್ವೆ ನಂ. 185ಅ/12 ರಲ್ಲಿ ವಾಸ್ತವ್ಯದ ಕಟ್ಟಡ ಕಟ್ಟಲು ಘಟನೋತ್ತರ ಮಂಜೂರಾತಿ ಕುರಿತು. (ಅಪಜೀ 263 ಸಿಆರ್‌ಝಡ್ 2018)
37. ಶ್ರೀ ಶರಣಪ್ಪ ಹನುಮಪ್ಪ ಭಂಡಾರಿ, ಕಾರವಾರ ತಾಲ್ಲೂಕಿನ ಕೋಡಿಭಾಗ ಗ್ರಾಮದ ಸರ್ವೆ ನಂ. 132/ಪ್ಲಾಟ್ ನಂ.73 ರಲ್ಲಿ ವಾಸ್ತವ್ಯದ ಕಟ್ಟಡ ಕಟ್ಟಲು ಘಟನೋತ್ತರ ಮಂಜೂರಾತಿ ಕುರಿತು. (ಅಪಜೀ 262 ಸಿಆರ್‌ಝಡ್ 2018)
38. ಶ್ರೀ ಸುಬ್ಬು ಬಿನ್.ವೆಂಕ್ಟ ಗೌಡ, ಕುಮಟಾ ತಾಲ್ಲೂಕಿನ ಗೋಕರ್ಣ ಗ್ರಾಮದ ಸರ್ವೆ ನಂ. 88/9 ರಲ್ಲಿ ವಾಸ್ತವ್ಯದ ಕಟ್ಟಡ ಕಟ್ಟಲು ಘಟನೋತ್ತರ ಮಂಜೂರಾತಿ ಕುರಿತು. (ಅಪಜೀ 261 ಸಿಆರ್‌ಝಡ್ 2018)

39. ಶ್ರೀ ಗಣಪತಿ ಮಾಸ್ತಿ ನಾಯ್ಕ, ಕುಮಟಾ ತಾಲ್ಲೂಕಿನ ಹೊಲನಗದ್ದೆ ಗ್ರಾಮದ ಸರ್ವೆ ನಂ. 572/1 ರಲ್ಲಿ ವಾಸ್ತವ್ಯದ ಕಟ್ಟಡ ಕಟ್ಟಲು ಘಟನೋತ್ತರ ಮಂಜೂರಾತಿ ಕುರಿತು. (ಅಪಜೀ 260 ಸಿಆರ್‌ಝಡ್ 2018)
40. ಶ್ರೀಮತಿ ಮಾಲಾ ಮಾದೇವ ನಾಯ್ಕ, ಕುಮಟಾ ತಾಲ್ಲೂಕಿನ ಹೊಲನಗದ್ದೆ ಗ್ರಾಮದ ಸರ್ವೆ ನಂ. 22ಅ/16 ರಲ್ಲಿ ವಾಸ್ತವ್ಯದ ಕಟ್ಟಡ ಕಟ್ಟಲು ಘಟನೋತ್ತರ ಮಂಜೂರಾತಿ ಕುರಿತು. (ಅಪಜೀ 259 ಸಿಆರ್‌ಝಡ್ 2018)
41. ಶ್ರೀಮತಿ ಕಲ್ಪನಾ ಧರ್ಮವೀರ ನಾಯ್ಕ, ಕುಮಟಾ ತಾಲ್ಲೂಕಿನ ಬಾಡ ಗ್ರಾಮದ ಸರ್ವೆ ನಂ. 79/3 ರಲ್ಲಿ ವಾಸ್ತವ್ಯದ ಕಟ್ಟಡ ಕಟ್ಟಲು ಘಟನೋತ್ತರ ಮಂಜೂರಾತಿ ಕುರಿತು. (ಅಪಜೀ 258 ಸಿಆರ್‌ಝಡ್ 2018)
42. ಶ್ರೀಮತಿ ಪಾರ್ವತಿ ವೆಂಕಟ್ರಮಣ ನಾಯ್ಕ, ಕುಮಟಾ ತಾಲ್ಲೂಕಿನ ಹುಬ್ಬಣಗೇರಿ ಗ್ರಾಮದ ಸರ್ವೆ ನಂ. 74/1ಫ ರಲ್ಲಿ ವಾಸ್ತವ್ಯದ ಕಟ್ಟಡ ಕಟ್ಟಲು ಘಟನೋತ್ತರ ಮಂಜೂರಾತಿ ಕುರಿತು. (ಅಪಜೀ 257 ಸಿಆರ್‌ಝಡ್ 2018)
43. ಶ್ರೀ ಮಹಾದೇವ ನಾರಾಯಣ ಮಡಿವಾಳ, ಕುಮಟಾ ತಾಲ್ಲೂಕಿನ ಗುಡೇಅಂಗಡಿ ಗ್ರಾಮದ ಸರ್ವೆ ನಂ. 26/4 ರಲ್ಲಿ ವಾಸ್ತವ್ಯದ ಕಟ್ಟಡ ಕಟ್ಟಲು ಘಟನೋತ್ತರ ಮಂಜೂರಾತಿ ಕುರಿತು. (ಅಪಜೀ 256 ಸಿಆರ್‌ಝಡ್ 2018)
44. ಶ್ರೀ ಮಂಜುನಾಥ ಸಣ್ಣ ಗೌಡ, ಕುಮಟಾ ತಾಲ್ಲೂಕಿನ ನಾಡುಮಾಸ್ಕೇರಿ ಗ್ರಾಮದ ಸರ್ವೆ ನಂ. 141/1/5 ರಲ್ಲಿ ವಾಸ್ತವ್ಯದ ಕಟ್ಟಡ ಕಟ್ಟಲು ಘಟನೋತ್ತರ ಮಂಜೂರಾತಿ ಕುರಿತು. (ಅಪಜೀ 255 ಸಿಆರ್‌ಝಡ್ 2018)
45. ಶ್ರೀಮತಿ ಸೀತೆ ಸುರೇಶ ಗೌಡ, ಕುಮಟಾ ತಾಲ್ಲೂಕಿನ ಹಾರುಮಾಸ್ಕೇರಿ ಗ್ರಾಮದ ಸರ್ವೆ ನಂ. 38/1ಬ ರಲ್ಲಿ ವಾಸ್ತವ್ಯದ ಕಟ್ಟಡ ಕಟ್ಟಲು ಘಟನೋತ್ತರ ಮಂಜೂರಾತಿ ಕುರಿತು. (ಅಪಜೀ 254 ಸಿಆರ್‌ಝಡ್ 2018)
46. ಶ್ರೀ ಗೋಯ್ಡು ಗಣಪತಿ ಗೌಡ, ಕುಮಟಾ ತಾಲ್ಲೂಕಿನ ಹಾರುಮಾಸ್ಕೇರಿ ಗ್ರಾಮದ ಸರ್ವೆ ನಂ. 38/1ಕ ರಲ್ಲಿ ವಾಸ್ತವ್ಯದ ಕಟ್ಟಡ ಕಟ್ಟಲು ಘಟನೋತ್ತರ ಮಂಜೂರಾತಿ ಕುರಿತು. (ಅಪಜೀ 253 ಸಿಆರ್‌ಝಡ್ 2018)
47. ಶ್ರೀ ತಿಮ್ಮಣ್ಣ ಬೀರಪ್ಪ ನಾಯ್ಕ, ಕುಮಟಾ ತಾಲ್ಲೂಕಿನ ಗ್ರಾಮದ ಸರ್ವೆ ನಂ. 114/2 ರಲ್ಲಿ ವಾಸ್ತವ್ಯದ ಕಟ್ಟಡ ಕಟ್ಟಲು ಘಟನೋತ್ತರ ಮಂಜೂರಾತಿ ಕುರಿತು. (ಅಪಜೀ 251 ಸಿಆರ್‌ಝಡ್ 2018)
48. ಶ್ರೀಮತಿ ಸಂಧ್ಯಾ ಸೋಮಶೇಖರ ನಾಯ್ಕ, ಕುಮಟಾ ತಾಲ್ಲೂಕಿನ ಬಾಡ ಗ್ರಾಮದ ಸರ್ವೆ ನಂ. 90/2 ರಲ್ಲಿ ವಾಸ್ತವ್ಯದ ಕಟ್ಟಡ ಕಟ್ಟಲು ಘಟನೋತ್ತರ ಮಂಜೂರಾತಿ ಕುರಿತು. (ಅಪಜೀ 250 ಸಿಆರ್‌ಝಡ್ 2018)

49. ಶ್ರೀಮತಿ ನಾಗವೇಣೀ ನಾಯ್ಕ, ಕುಮಟಾ ತಾಲ್ಲೂಕಿನ ಹುಬ್ಬನಗೇರಿ ಗ್ರಾಮದ ಸರ್ವೆ ನಂ. 112/7 ರಲ್ಲಿ ವಾಸ್ತವ್ಯದ ಕಟ್ಟಡ ಕಟ್ಟಲು ಘಟನೋತ್ತರ ಮಂಜೂರಾತಿ ಕುರಿತು. (ಅಪಜೀ 249 ಸಿಆರ್‌ಝಡ್ 2018)
50. ಶ್ರೀ ಶ್ರೀಧರ್ ನಾರಾಯಣ ಶೇಟ, ಕುಮಟಾ ತಾಲ್ಲೂಕಿನ ಗುಡೇಅಂಗಡಿ ಗ್ರಾಮದ ಸರ್ವೆ ನಂ. 44/2 ರಲ್ಲಿ ವಾಸ್ತವ್ಯದ ಕಟ್ಟಡ ಕಟ್ಟಲು ಘಟನೋತ್ತರ ಮಂಜೂರಾತಿ ಕುರಿತು. (ಅಪಜೀ 248 ಸಿಆರ್‌ಝಡ್ 2018)
51. ಶ್ರೀ ಗೋವಿಂದ ಕೃಷ್ಣಪ್ಪ ಅಂಬಿಗ ಇವರು ಹೊಲನಗದ್ದೆ ಗ್ರಾಮ, ಕುಮಟಾ ತಾಲ್ಲೂಕು ಸ.ನಂ. 496/1 ಬ ರಲ್ಲಿ ವಸತಿ ನಿರ್ಮಾಣಕ್ಕೆ ಘಟನೋತ್ತರ ಅನುಮತಿ ಕುರಿತು. (ಅಪಜೀ 152 ಸಿಆರ್‌ಝಡ್ 2018)
